Abwägungsbereich für die Windenergienutzung	PR3_DIT_002	2. Entwurf

Grundlagendaten Potenzialfläche		Grundlagendaten Vorranggebiet	
Kreis:	Dithmarschen	**Kreis:**	-
Stadt/Gemeinde:	Krempel, Lehe, Lunden, Schlichting, St. Annen	**Stadt/Gemeinde:**	-
Anzahl Teilgebiete:	1	**Anzahl Teilgebiete:**	-
Größe (ha):	514,0	**Größe (ha):**	-

Realnutzung:
Die Fläche wird größtenteils ackerbaulich genutzt und besteht teilweise aus Grünland. Teilweise von naturnahen Flächen, Gehölz-, Gewässerbegleitflächen und Sukzessionsflächen durchzogen.

Realnutzung:
-

Vorbelastung:
Schienenwege

Vorbelastung:
-

Sonstige Regionalplandarstellung:
Charakteristischer Landschaftsraum gem. LEP 2010, Gebiet mit besonderer Bedeutung für Natur und Landschaft, Vorranggebiet für den Naturschutz, Gebiet mit besonderer Bedeutung für Tourismus und Erholung

Sonstige Regionalplandarstellung:
-

Beschreibung und Bewertung der betroffenen raumordnerischen und umweltfachlichen Abwägungsmerkmale

Hohes Konfliktrisiko durch Überschneidungen mit folgenden Kriterien hoher Priorität:
-Hauptachsen des überregionalen Vogelzugs
-Großvogelhorste mit Umgebungsschutz
-Schwerpunktbereich Schutzgebiets- und Biotopverbundsystem mit landesweiter Bedeutung

Abwägungsentscheidung

Aufgrund der vorstehend genannten Abwägungskriterien mit hohem Konfliktrisiko wird die Fläche nicht übernommmen.		Fläche wurde übernommen
		Fläche wurde angepasst
	X	Fläche wurde nicht übernommen

Kartenausschnitt

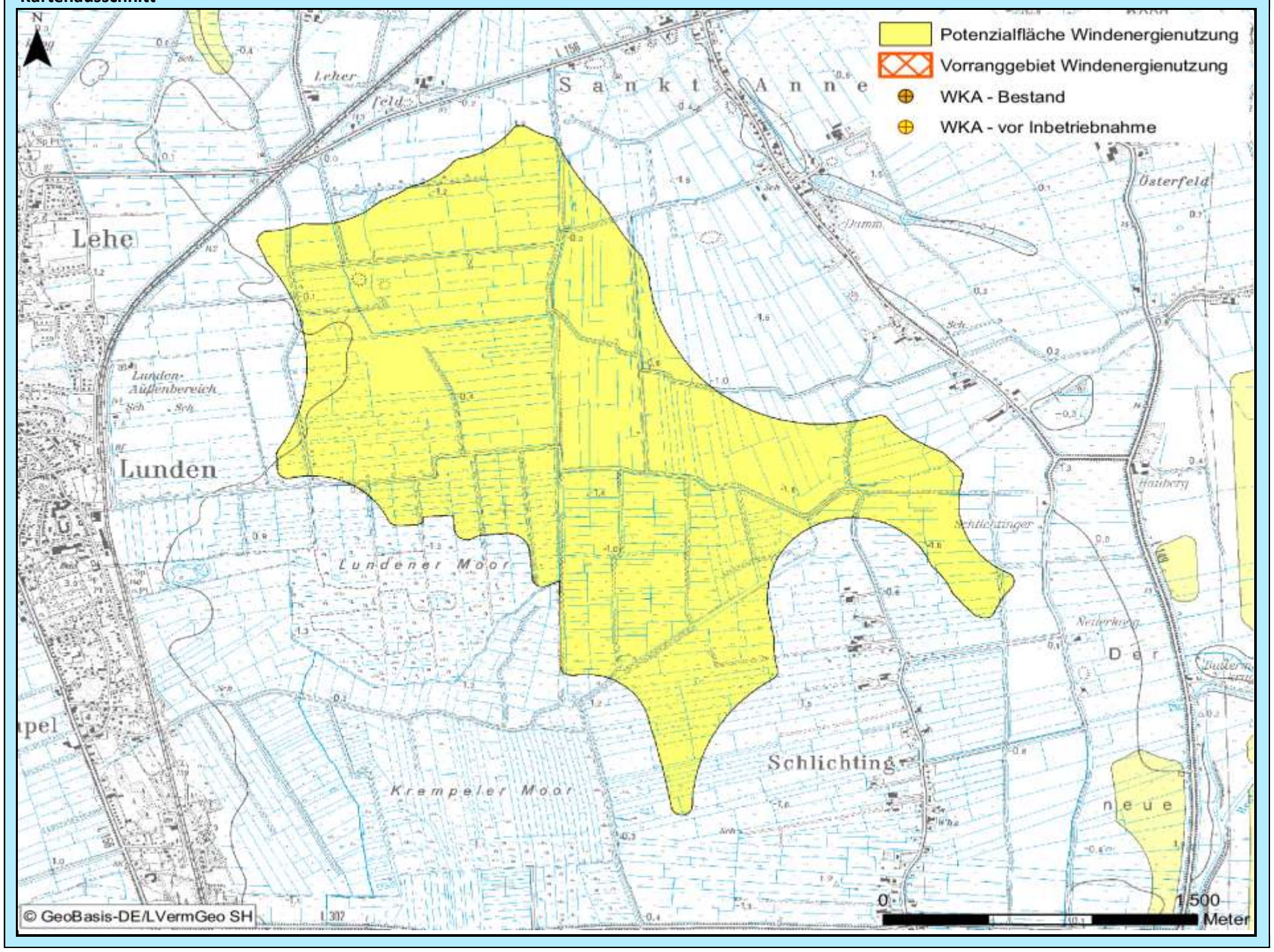

Bewertung der Abwägungskriterien im Detail

Zielbereich Siedlungsstruktur u. -entwicklung sowie Daseinsvorsorge / Schutzgutbereich Mensch u. Gesundheit

Nr.	Kriterium	Konfliktrisiko	betroff. Fläche		Konfliktrisiko	betroff. Fläche	
1.1	Abstandsbereich 800m bis 1.000m um Siedlungsbereiche	hoch	104,9	ha	-	-	ha
1.2	Stadt u. Umlandber. in ländl. Räumen sowie verdicht. Ber. der Ordnungsr. um HH, HL u. KI	gering	0,0	ha	-	-	ha
1.3	Umfassung von Siedlungsflächen	hoch			-		

Zielbereich Wirtschaftliche Entwicklung, Infrastruktur, Tourismus, Erholung

Nr.	Kriterium	Konfliktrisiko	betroff. Fläche		Konfliktrisiko	betroff. Fläche	
2.1	**Verkehr, sonstige technische Infrastruktur**						
2.1.1	600 m - 15 km Radius um VOR und DVOR-Anlagen	gering	0,0	ha	-	-	ha
2.1.2	Platzrunden Flugverkehr inklusive Mindestabstand (400 / 850 m)	gering	0,0	ha	-	-	ha
2.1.3	An- und Abflugbereiche / Hindernisbegrenzungsflächen von Flugplätzen	gering	0,0	ha	-	-	ha
2.1.4	Flächen mit militärischen Belangen, einschließlich militärischer Richtfunktrassen	gering	0,0	ha	-	-	ha
2.1.5	Schutzbereich DWD-Wetterradarstation Radius 5 – 15 km	-	0,0	ha	-	-	ha
2.1.6	Flächen mit Abbaugenehmigungen oder Potenzialflächen für Rohstoffe	gering	0,0	ha	-	-	ha
2.1.7	Straßenrechtliche Anbaubeschränkungszonen an Autobahnen	gering	0,0	ha	-	-	ha
2.2	**Tourismus und Erholung**						
2.2.1	Schwerpunkträume für Tourismus und Erholung (LEP + Ergänzung)	gering	0,0	ha	-	-	ha
2.2.2	Kernbereiche für Tourismus und Erholung	gering	0,0	ha	-	-	ha
2.2.3	Naturparke	gering	0,0	ha	-	-	ha
2.2.4	Regionale Grünzüge der Ordnungsräume	gering	0,0	ha	-	-	ha

Schutzgutbereich Tiere und Pflanzen / Gebiets- und Artenschutz

Nr.	Kriterium	Konfliktrisiko	betroff. Fläche		Konfliktrisiko	betroff. Fläche	
3.1	**Tiere und Pflanzen**						
3.1.1	Querungshilfen und damit verbundene Korridore	gering	0,0	ha	-	-	ha
3.1.2	Schwerpunktbereiche des Biotopverbundes	hoch	126,1	ha	-	-	ha
3.1.3	Wichtige Verbundachsen des Schutzgebiets- und Biotopverbundsystems	gering	0,0	ha	-	-	ha
3.2	**Vereinbarkeit mit dem europäischen Gebiets- und Artenschutz**						
3.2.1	Umgebungsbereich von 300 m bis 1.200 m zu Vogelschutzgebieten	mittel	125,6	ha	-	-	ha
3.2.2	Hauptachsen des überregionalen Vogelzugs	hoch	514,0	ha	-	-	ha
3.2.3	Pot. Beeinträchtigungsbereiche (3 km Radius) mit bes. Bedeutung für Großvögel	hoch	18,3	ha	-	-	ha
3.2.4	Pot. Beeinträchtigungsbereiche (1,5/ 1 km Radius) mit bes. Bedeutung für Großvögel	hoch	100,2	ha	-	-	ha
3.2.5	Wiesenvogel-Brutgebiete	gering	0,0	ha	-	-	ha
3.2.6	Nahrungsgebiete für Gänse (ohne Graugänse und Neozoen) und Singschwäne	gering	0,0	ha	-	-	ha

Zielbereich Ressourcenschutz, Ressourcenentwicklung / Schutzgutbereich Boden und Wasser

Nr.	Kriterium	Konfliktrisiko	betroff. Fläche		Konfliktrisiko	betroff. Fläche	
4.1	Vorranggebiete für den Binnenhochwasserschutz	gering	0,0	ha	-	-	ha
4.2	Betroffenheit geologisch schutzwürdiger Objekte	gering	0,0	ha	-	-	ha
4.3	Talräume an natürlichen Gewässern und an erheblich veränderten Wasserkörpern	gering	0,0	ha	-	-	ha

Schutzgutbereich Landschaft, Kultur und sonstige Sachgüter

Nr.	Kriterium	Konfliktrisiko	betroff. Fläche		Konfliktrisiko	betroff. Fläche	
5.1	5 km um bedeutsame Stadtsilhouetten oder Ortsbilder	mittel	185,0	ha	-	-	ha
5.2	Kernbereiche charakteristischer Landschaftsräume	mittel	73,1	ha	-	-	ha
	in Verbindung mit Naturparken		0,0	ha		-	ha
5.3	800 m um (grundsätzlich raumwirksame) gesetzlich geschützte Kulturdenkmale	gering	0,0	ha	-	-	ha
5.4	2 km um gesetzlich geschützte Kulturdenkmale in Höhenlage oder bedeutender Einzellage	mittel	189,4	ha	-	-	ha
5.5	500 m um bedeutsame archäologische Kulturdenkmale	gering	0,0	ha	-	-	ha
5.6	Abwägungsbereich in Teilabschnitten um die Denkmalbereiche Danewerk / Haithabu	gering	0,0	ha	-	-	ha

Weitere einzelfallbezogene Kriterien

-

Weitere Hinweise/ weitere Hinweise für das Genehmigungsverfahren

-

Grundlagendaten Potenzialfläche		**Grundlagendaten Vorranggebiet**	
Kreis:	Dithmarschen	**Kreis:**	-
Stadt/Gemeinde:	Kleve, Schlichting	**Stadt/Gemeinde:**	-
Anzahl Teilgebiete:	5	**Anzahl Teilgebiete:**	-
Größe (ha):	390,3	**Größe (ha):**	-

Realnutzung:
Die Fläche besteht aus Ackerland und Grünland. Teilweise Gehölzfläche und naturnahe Fläche gegeben.

Realnutzung:
-

Vorbelastung:
Hochspannungsleitung, Straßenbaurechtliche Anbauverbotszone

Vorbelastung:
-

Sonstige Regionalplandarstellung:
Charakteristischer Landschaftsraum gem. LEP 2010, Gebiet mit besonderer Bedeutung für Natur und Landschaft, Vorranggebiet für den Naturschutz, Gebiet mit besonderer Bedeutung für Tourismus und Erholung

Sonstige Regionalplandarstellung:
-

Beschreibung und Bewertung der betroffenen raumordnerischen und umweltfachlichen Abwägungsmerkmale

Hohes Konfliktrisiko durch Überschneidungen mit folgenden Kriterien hoher Priorität:
-Hauptachsen des überregionalen Vogelzugs
-Wiesenvogel-Brutgebiete
-Schwerpunktbereich Schutzgebiets- und Biotopverbundsystem mit landesweiter Bedeutung

Abwägungsentscheidung

Aufgrund der vorstehend genannten Abwägungskriterien mit hohem Konfliktrisiko wird die Fläche nicht übernommmen.

	Fläche wurde übernommen
	Fläche wurde angepasst
X	Fläche wurde nicht übernommen

Kartenausschnitt

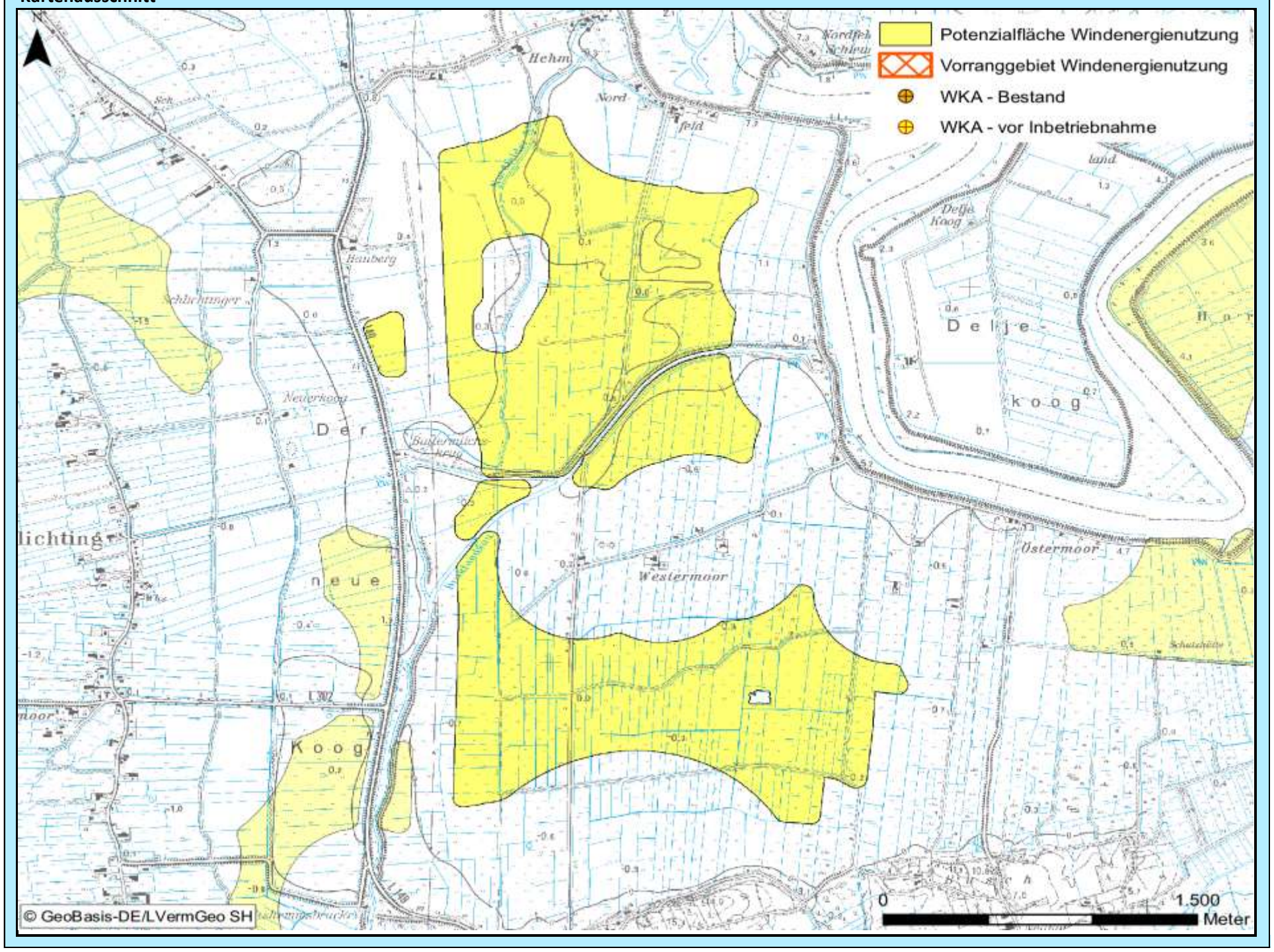

Bewertung der Abwägungskriterien im Detail

Zielbereich Siedlungsstruktur u. -entwicklung sowie Daseinsvorsorge / Schutzgutbereich Mensch u. Gesundheit

Nr.	Kriterium	Konfliktrisiko	betroff. Fläche		Konfliktrisiko	betroff. Fläche	
1.1	Abstandsbereich 800m bis 1.000m um Siedlungsbereiche	hoch	38,3	ha	-	-	ha
1.2	Stadt u. Umlandber. in ländl. Räumen sowie verdicht. Ber. der Ordnungsr. um HH, HL u. KI	gering	0,0	ha	-	-	ha
1.3	Umfassung von Siedlungsflächen	hoch			-		

Zielbereich Wirtschaftliche Entwicklung, Infrastruktur, Tourismus, Erholung

Nr.	Kriterium	Konfliktrisiko	betroff. Fläche		Konfliktrisiko	betroff. Fläche	
2.1	**Verkehr, sonstige technische Infrastruktur**						
2.1.1	600 m - 15 km Radius um VOR und DVOR-Anlagen	gering	0,0	ha	-	-	ha
2.1.2	Platzrunden Flugverkehr inklusive Mindestabstand (400 / 850 m)	gering	0,0	ha	-	-	ha
2.1.3	An- und Abflugbereiche / Hindernisbegrenzungsflächen von Flugplätzen	gering	0,0	ha	-	-	ha
2.1.4	Flächen mit militärischen Belangen, einschließlich militärischer Richtfunktrassen	gering	0,0	ha	-	-	ha
2.1.5	Schutzbereich DWD-Wetterradarstation Radius 5 – 15 km	-	0,0	ha	-	-	ha
2.1.6	Flächen mit Abbaugenehmigungen oder Potenzialflächen für Rohstoffe	gering	0,0	ha	-	-	ha
2.1.7	Straßenrechtliche Anbaubeschränkungszonen an Autobahnen	gering	0,0	ha	-	-	ha
2.2	**Tourismus und Erholung**						
2.2.1	Schwerpunkträume für Tourismus und Erholung (LEP + Ergänzung)	gering	0,0	ha	-	-	ha
2.2.2	Kernbereiche für Tourismus und Erholung	gering	0,0	ha	-	-	ha
2.2.3	Naturparke	gering	0,0	ha	-	-	ha
2.2.4	Regionale Grünzüge der Ordnungsräume	gering	0,0	ha	-	-	ha

Schutzgutbereich Tiere und Pflanzen / Gebiets- und Artenschutz

Nr.	Kriterium	Konfliktrisiko	betroff. Fläche		Konfliktrisiko	betroff. Fläche	
3.1	**Tiere und Pflanzen**						
3.1.1	Querungshilfen und damit verbundene Korridore	gering	0,0	ha	-	-	ha
3.1.2	Schwerpunktbereiche des Biotopverbundes	hoch	8,9	ha	-	-	ha
3.1.3	Wichtige Verbundachsen des Schutzgebiets- und Biotopverbundsystems	mittel	23,4	ha	-	-	ha
3.2	**Vereinbarkeit mit dem europäischen Gebiets- und Artenschutz**						
3.2.1	Umgebungsbereich von 300 m bis 1.200 m zu Vogelschutzgebieten	mittel	93,2	ha	-	-	ha
3.2.2	Hauptachsen des überregionalen Vogelzugs	hoch	385,9	ha	-	-	ha
3.2.3	Pot. Beeinträchtigungsbereiche (3 km Radius) mit bes. Bedeutung für Großvögel	gering	0,0	ha	-	-	ha
3.2.4	Pot. Beeinträchtigungsbereiche (1,5/ 1 km Radius) mit bes. Bedeutung für Großvögel	mittel	5,0	ha	-	-	ha
3.2.5	Wiesenvogel-Brutgebiete	hoch	214,8	ha	-	-	ha
3.2.6	Nahrungsgebiete für Gänse (ohne Graugänse und Neozoen) und Singschwäne	gering	0,0	ha	-	-	ha

Zielbereich Ressourcenschutz, Ressourcenentwicklung / Schutzgutbereich Boden und Wasser

Nr.	Kriterium	Konfliktrisiko	betroff. Fläche		Konfliktrisiko	betroff. Fläche	
4.1	Vorranggebiete für den Binnenhochwasserschutz	gering	0,0	ha	-	-	ha
4.2	Betroffenheit geologisch schutzwürdiger Objekte	gering	0,0	ha	-	-	ha
4.3	Talräume an natürlichen Gewässern und an erheblich veränderten Wasserkörpern	gering	0,0	ha	-	-	ha

Schutzgutbereich Landschaft, Kultur und sonstige Sachgüter

Nr.	Kriterium	Konfliktrisiko	betroff. Fläche		Konfliktrisiko	betroff. Fläche	
5.1	5 km um bedeutsame Stadtsilhouetten oder Ortsbilder	mittel	94,6	ha	-	-	ha
5.2	Kernbereiche charakteristischer Landschaftsräume	mittel	334,4	ha	-	-	ha
	in Verbindung mit Naturparken		0,0	ha		-	ha
5.3	800 m um (grundsätzlich raumwirksame) gesetzlich geschützte Kulturdenkmale	gering	0,0	ha	-	-	ha
5.4	2 km um gesetzlich geschützte Kulturdenkmale in Höhenlage oder bedeutender Einzellage	gering	0,0	ha	-	-	ha
5.5	500 m um bedeutsame archäologische Kulturdenkmale	gering	0,0	ha	-	-	ha
5.6	Abwägungsbereich in Teilabschnitten um die Denkmalbereiche Danewerk / Haithabu	gering	0,0	ha	-	-	ha

Weitere einzelfallbezogene Kriterien

-

Weitere Hinweise/ weitere Hinweise für das Genehmigungsverfahren

-

Abwägungsbereich für die Windenergienutzung	PR3_DIT_005	2. Entwurf

Grundlagendaten Potenzialfläche		Grundlagendaten Vorranggebiet	
Kreis:	Dithmarschen	**Kreis:**	-
Stadt/Gemeinde:	Groven, Krempel, Rehm-Flehde-Bargen	**Stadt/Gemeinde:**	-
Anzahl Teilgebiete:	1	**Anzahl Teilgebiete:**	-
Größe (ha):	135,8	**Größe (ha):**	-
Realnutzung:		**Realnutzung:**	
Die Fläche wird ackerbaulich genutzt und besteht teilweise aus Grünland. Naturnahe Fläche gegeben.		-	
Vorbelastung:		**Vorbelastung:**	
Straßenbaurechtliche Anbauverbotszone		-	
Sonstige Regionalplandarstellung:		**Sonstige Regionalplandarstellung:**	
Charakteristischer Landschaftsraum gem. LEP 2010		-	

Beschreibung und Bewertung der betroffenen raumordnerischen und umweltfachlichen Abwägungsmerkmale

Hohes Konfliktrisiko durch Überschneidungen mit folgenden Kriterien hoher Priorität:
-Hauptachsen des überregionalen Vogelzugs
-Großvogelhorste mit Umgebungsschutz

Abwägungsentscheidung

Die Fläche wird nach wie vor nicht übernommen, weil sie teilweise in der Hauptachse des überregionalen Vogelzuges und teilweise im Beeinträchtigungsbereich eines Seeadlerbrutplatzes liegt. Das mit den Stellungnahmen eingereichte Gutachten konnte die Einschätzung eines hohen Konfliktrisikos nicht entkräften. Der Bewertung aufgrund einer einjährigen Untersuchung des sichtbaren Vogelzuges schließt sich das MELUND fachlich nicht an und bleibt bei der Ausweisung des Kriteriums „Hauptachsen des überregionalen Vogelzuges“ im Bereich dieser Potenzialfläche. Einjährige Untersuchungen mit stichprobenhaften Beobachtungen des Vogelzuges geben aufgrund der großen täglichen und jahrweisen Variabilität des Vogelzuggeschehens nur einen sehr groben Eindruck vom sichtbaren Vogelzuggeschehen. Bei den stichprobenartigen Untersuchungen 2015 waren z.B. offenbar keine Tage mit Massenabzug aus dem Wattenmeer dabei. Im Gutachten wird selbst auf solche Tage in anderen Jahren hingewiesen, die z.B. Mitte/Ende Mai zum Aufbruch großer Mengen von Gänsen und Watvögeln im Eiderraum führen.		Fläche wurde übernommen
		Fläche wurde angepasst
	X	Fläche wurde nicht übernommen

Kartenausschnitt

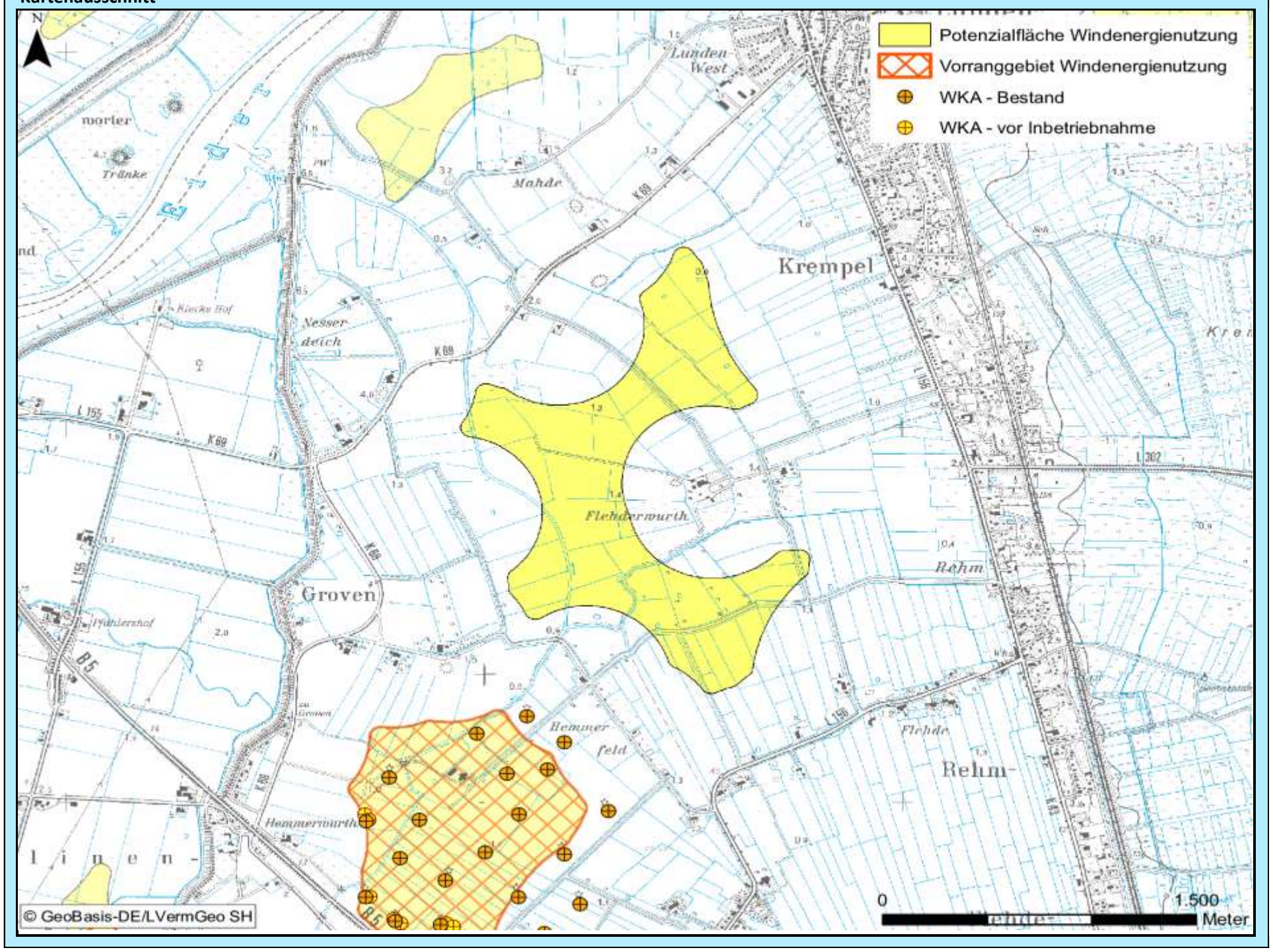

Bewertung der Abwägungskriterien im Detail

Zielbereich Siedlungsstruktur u. -entwicklung sowie Daseinsvorsorge / Schutzgutbereich Mensch u. Gesundheit

Nr.	Kriterium	Konfliktrisiko	betroff. Fläche		Konfliktrisiko	betroff. Fläche	
1.1	Abstandsbereich 800m bis 1.000m um Siedlungsbereiche	hoch	33,0	ha	-	-	ha
1.2	Stadt u. Umlandber. in ländl. Räumen sowie verdicht. Ber. der Ordnungsr. um HH, HL u. KI	gering	0,0	ha	-	-	ha
1.3	Umfassung von Siedlungsflächen	hoch			-		

Zielbereich Wirtschaftliche Entwicklung, Infrastruktur, Tourismus, Erholung

Nr.	Kriterium	Konfliktrisiko	betroff. Fläche		Konfliktrisiko	betroff. Fläche	
2.1	**Verkehr, sonstige technische Infrastruktur**						
2.1.1	600 m - 15 km Radius um VOR und DVOR-Anlagen	gering	0,0	ha	-	-	ha
2.1.2	Platzrunden Flugverkehr inklusive Mindestabstand (400 / 850 m)	gering	0,0	ha	-	-	ha
2.1.3	An- und Abflugbereiche / Hindernisbegrenzungsflächen von Flugplätzen	gering	0,0	ha	-	-	ha
2.1.4	Flächen mit militärischen Belangen, einschließlich militärischer Richtfunktrassen	gering	0,0	ha	-	-	ha
2.1.5	Schutzbereich DWD-Wetterradarstation Radius 5 – 15 km	-	0,0	ha	-	-	ha
2.1.6	Flächen mit Abbaugenehmigungen oder Potenzialflächen für Rohstoffe	gering	0,0	ha	-	-	ha
2.1.7	Straßenrechtliche Anbaubeschränkungszonen an Autobahnen	gering	0,0	ha	-	-	ha
2.2	**Tourismus und Erholung**						
2.2.1	Schwerpunkträume für Tourismus und Erholung (LEP + Ergänzung)	gering	0,0	ha	-	-	ha
2.2.2	Kernbereiche für Tourismus und Erholung	gering	0,0	ha	-	-	ha
2.2.3	Naturparke	gering	0,0	ha	-	-	ha
2.2.4	Regionale Grünzüge der Ordnungsräume	gering	0,0	ha	-	-	ha

Schutzgutbereich Tiere und Pflanzen / Gebiets- und Artenschutz

Nr.	Kriterium	Konfliktrisiko	betroff. Fläche		Konfliktrisiko	betroff. Fläche	
3.1	**Tiere und Pflanzen**						
3.1.1	Querungshilfen und damit verbundene Korridore	gering	0,0	ha	-	-	ha
3.1.2	Schwerpunktbereiche des Biotopverbundes	gering	0,0	ha	-	-	ha
3.1.3	Wichtige Verbundachsen des Schutzgebiets- und Biotopverbundsystems	gering	0,0	ha	-	-	ha
3.2	**Vereinbarkeit mit dem europäischen Gebiets- und Artenschutz**						
3.2.1	Umgebungsbereich von 300 m bis 1.200 m zu Vogelschutzgebieten	mittel	1,1	ha	-	-	ha
3.2.2	Hauptachsen des überregionalen Vogelzugs	hoch	94,5	ha	-	-	ha
3.2.3	Pot. Beeinträchtigungsbereiche (3 km Radius) mit bes. Bedeutung für Großvögel	hoch	30,8	ha	-	-	ha
3.2.4	Pot. Beeinträchtigungsbereiche (1,5/ 1 km Radius) mit bes. Bedeutung für Großvögel	gering	0,0	ha	-	-	ha
3.2.5	Wiesenvogel-Brutgebiete	gering	0,0	ha	-	-	ha
3.2.6	Nahrungsgebiete für Gänse (ohne Graugänse und Neozoen) und Singschwäne	gering	0,0	ha	-	-	ha

Zielbereich Ressourcenschutz, Ressourcenentwicklung / Schutzgutbereich Boden und Wasser

Nr.	Kriterium	Konfliktrisiko	betroff. Fläche		Konfliktrisiko	betroff. Fläche	
4.1	Vorranggebiete für den Binnenhochwasserschutz	gering	0,0	ha	-	-	ha
4.2	Betroffenheit geologisch schutzwürdiger Objekte	gering	0,0	ha	-	-	ha
4.3	Talräume an natürlichen Gewässern und an erheblich veränderten Wasserkörpern	gering	0,0	ha	-	-	ha

Schutzgutbereich Landschaft, Kultur und sonstige Sachgüter

Nr.	Kriterium	Konfliktrisiko	betroff. Fläche		Konfliktrisiko	betroff. Fläche	
5.1	5 km um bedeutsame Stadtsilhouetten oder Ortsbilder	hoch	103,7	ha	-	-	ha
5.2	Kernbereiche charakteristischer Landschaftsräume	gering	0,0	ha	-	-	ha
	in Verbindung mit Naturparken		0,0	ha		-	ha
5.3	800 m um (grundsätzlich raumwirksame) gesetzlich geschützte Kulturdenkmale	gering	0,0	ha	-	-	ha
5.4	2 km um gesetzlich geschützte Kulturdenkmale in Höhenlage oder bedeutender Einzellage	mittel	55,3	ha	-	-	ha
5.5	500 m um bedeutsame archäologische Kulturdenkmale	gering	0,0	ha	-	-	ha
5.6	Abwägungsbereich in Teilabschnitten um die Denkmalbereiche Danewerk / Haithabu	gering	0,0	ha	-	-	ha

Weitere einzelfallbezogene Kriterien

-

Weitere Hinweise/ weitere Hinweise für das Genehmigungsverfahren

-

Grundlagendaten Potenzialfläche		Grundlagendaten Vorranggebiet	
Kreis:	Dithmarschen	**Kreis:**	-
Stadt/Gemeinde:	Schlichting	**Stadt/Gemeinde:**	-
Anzahl Teilgebiete:	4	**Anzahl Teilgebiete:**	-
Größe (ha):	70,7	**Größe (ha):**	-
Realnutzung:		**Realnutzung:**	
Die Fläche besteht überwiegend aus Grünland, wird aber auch ackerbaulich genutzt. Naturnahe Fläche gegeben.		-	
Vorbelastung:		**Vorbelastung:**	
Hochspannungsleitung, Straßenbaurechtliche Anbauverbotszone		-	
Sonstige Regionalplandarstellung:		**Sonstige Regionalplandarstellung:**	
Charakteristischer Landschaftsraum gem. LEP 2010, Gebiet mit besonderer Bedeutung für Tourismus und Erholung		-	

Beschreibung und Bewertung der betroffenen raumordnerischen und umweltfachlichen Abwägungsmerkmale

Hohes Konfliktrisiko durch Überschneidungen mit folgenden Kriterien hoher Priorität:
-Hauptachsen des überregionalen Vogelzugs
-Wiesenvogel-Brutgebiete

Abwägungsentscheidung

Ein Teil der Fläche liegt innerhalb des potenziellen Beeinträchtigungsbereiches eines Seeadlerbrutplatzes, ein anderer Teill innerhalb der Hautachsen des überregionalen Vogelzuges mit hoher Zugintensität in geringen Höhen. Der verbleibende Teil entfällt, weil der 1.000 m -Abstand zur Siedlung Kleve nicht eingehalten ist. Dieser Abstand soll regelmäßig bei noch nicht bebauten Flächen zur Anwendung kommen.		Fläche wurde übernommen
		Fläche wurde angepasst
	X	Fläche wurde nicht übernommen

Kartenausschnitt

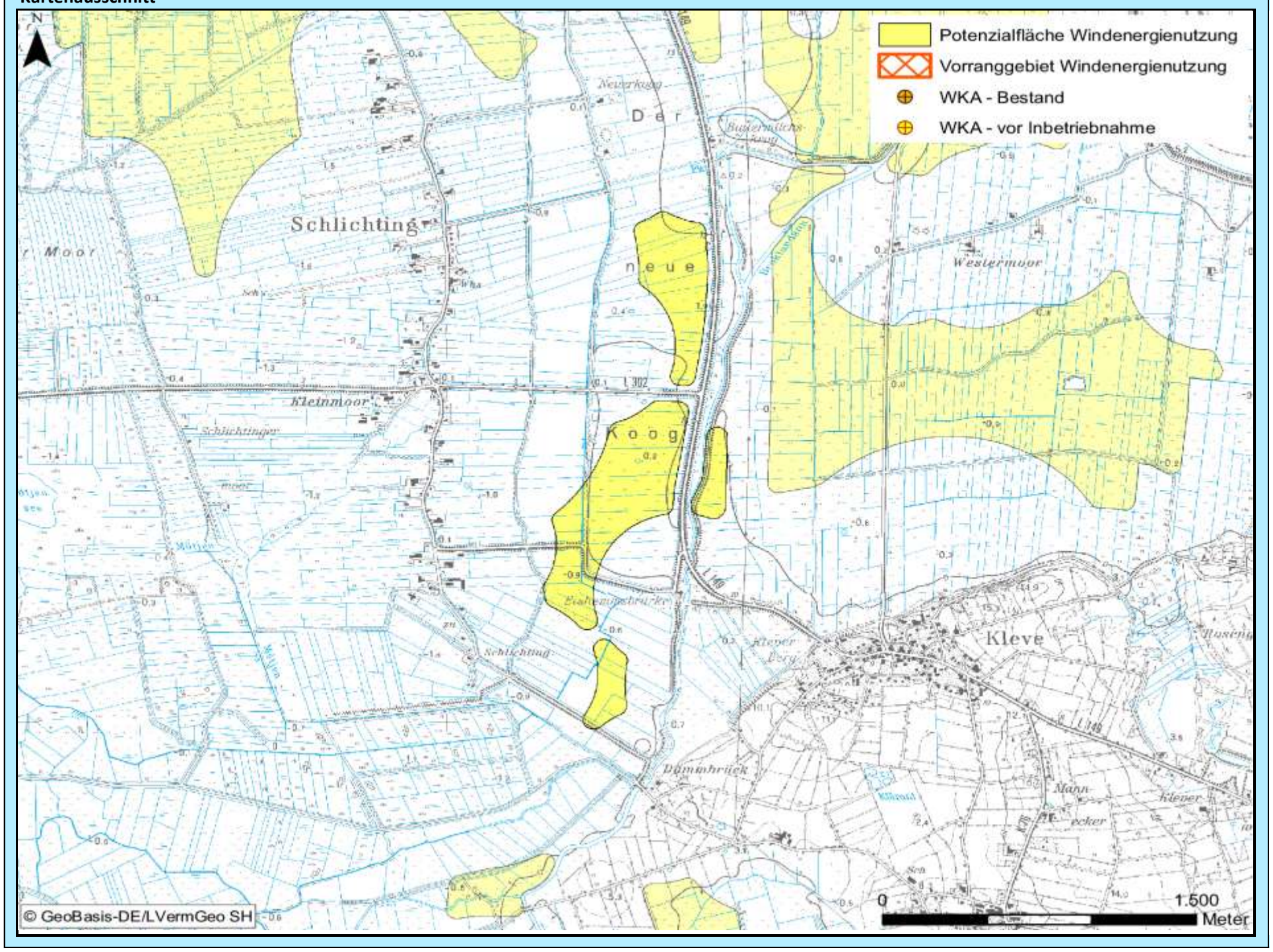

Bewertung der Abwägungskriterien im Detail

Zielbereich Siedlungsstruktur u. -entwicklung sowie Daseinsvorsorge / Schutzgutbereich Mensch u. Gesundheit

Nr.	Kriterium	Konfliktrisiko	betroff. Fläche		Konfliktrisiko	betroff. Fläche	
1.1	Abstandsbereich 800m bis 1.000m um Siedlungsbereiche	hoch	34,2	ha	-	-	ha
1.2	Stadt u. Umlandber. in ländl. Räumen sowie verdicht. Ber. der Ordnungsr. um HH, HL u. KI	gering	0,0	ha	-	-	ha
1.3	Umfassung von Siedlungsflächen	hoch			-		

Zielbereich Wirtschaftliche Entwicklung, Infrastruktur, Tourismus, Erholung

Nr.	Kriterium	Konfliktrisiko	betroff. Fläche		Konfliktrisiko	betroff. Fläche	
2.1	**Verkehr, sonstige technische Infrastruktur**						
2.1.1	600 m - 15 km Radius um VOR und DVOR-Anlagen	gering	0,0	ha	-	-	ha
2.1.2	Platzrunden Flugverkehr inklusive Mindestabstand (400 / 850 m)	gering	0,0	ha	-	-	ha
2.1.3	An- und Abflugbereiche / Hindernisbegrenzungsflächen von Flugplätzen	gering	0,0	ha	-	-	ha
2.1.4	Flächen mit militärischen Belangen, einschließlich militärischer Richtfunktrassen	mittel	21,4	ha	-	-	ha
2.1.5	Schutzbereich DWD-Wetterradarstation Radius 5 – 15 km	-	0,0	ha	-	-	ha
2.1.6	Flächen mit Abbaugenehmigungen oder Potenzialflächen für Rohstoffe	gering	0,0	ha	-	-	ha
2.1.7	Straßenrechtliche Anbaubeschränkungszonen an Autobahnen	gering	0,0	ha	-	-	ha
2.2	**Tourismus und Erholung**						
2.2.1	Schwerpunkträume für Tourismus und Erholung (LEP + Ergänzung)	gering	0,0	ha	-	-	ha
2.2.2	Kernbereiche für Tourismus und Erholung	gering	0,0	ha	-	-	ha
2.2.3	Naturparke	gering	0,0	ha	-	-	ha
2.2.4	Regionale Grünzüge der Ordnungsräume	gering	0,0	ha	-	-	ha

Schutzgutbereich Tiere und Pflanzen / Gebiets- und Artenschutz

Nr.	Kriterium	Konfliktrisiko	betroff. Fläche		Konfliktrisiko	betroff. Fläche	
3.1	**Tiere und Pflanzen**						
3.1.1	Querungshilfen und damit verbundene Korridore	gering	0,0	ha	-	-	ha
3.1.2	Schwerpunktbereiche des Biotopverbundes	gering	0,0	ha	-	-	ha
3.1.3	Wichtige Verbundachsen des Schutzgebiets- und Biotopverbundsystems	mittel	1,9	ha	-	-	ha
3.2	**Vereinbarkeit mit dem europäischen Gebiets- und Artenschutz**						
3.2.1	Umgebungsbereich von 300 m bis 1.200 m zu Vogelschutzgebieten	mittel	23,6	ha	-	-	ha
3.2.2	Hauptachsen des überregionalen Vogelzugs	hoch	37,5	ha	-	-	ha
3.2.3	Pot. Beeinträchtigungsbereiche (3 km Radius) mit bes. Bedeutung für Großvögel	hoch	14,2	ha	-	-	ha
3.2.4	Pot. Beeinträchtigungsbereiche (1,5/ 1 km Radius) mit bes. Bedeutung für Großvögel	mittel	1,1	ha	-	-	ha
3.2.5	Wiesenvogel-Brutgebiete	hoch	5,7	ha	-	-	ha
3.2.6	Nahrungsgebiete für Gänse (ohne Graugänse und Neozoen) und Singschwäne	gering	0,0	ha	-	-	ha

Zielbereich Ressourcenschutz, Ressourcenentwicklung / Schutzgutbereich Boden und Wasser

Nr.	Kriterium	Konfliktrisiko	betroff. Fläche		Konfliktrisiko	betroff. Fläche	
4.1	Vorranggebiete für den Binnenhochwasserschutz	gering	0,0	ha	-	-	ha
4.2	Betroffenheit geologisch schutzwürdiger Objekte	gering	0,0	ha	-	-	ha
4.3	Talräume an natürlichen Gewässern und an erheblich veränderten Wasserkörpern	gering	0,0	ha	-	-	ha

Schutzgutbereich Landschaft, Kultur und sonstige Sachgüter

Nr.	Kriterium	Konfliktrisiko	betroff. Fläche		Konfliktrisiko	betroff. Fläche	
5.1	5 km um bedeutsame Stadtsilhouetten oder Ortsbilder	gering	0,0	ha	-	-	ha
5.2	Kernbereiche charakteristischer Landschaftsräume	mittel	70,7	ha	-	-	ha
	in Verbindung mit Naturparken		0,0	ha		-	ha
5.3	800 m um (grundsätzlich raumwirksame) gesetzlich geschützte Kulturdenkmale	gering	0,0	ha	-	-	ha
5.4	2 km um gesetzlich geschützte Kulturdenkmale in Höhenlage oder bedeutender Einzellage	gering	0,0	ha	-	-	ha
5.5	500 m um bedeutsame archäologische Kulturdenkmale	gering	0,0	ha	-	-	ha
5.6	Abwägungsbereich in Teilabschnitten um die Denkmalbereiche Danewerk / Haithabu	gering	0,0	ha	-	-	ha

Weitere einzelfallbezogene Kriterien

-

Weitere Hinweise/ weitere Hinweise für das Genehmigungsverfahren

-

Abwägungsbereich für die Windenergienutzung	PR3_DIT_007	2. Entwurf

Grundlagendaten Potenzialfläche		Grundlagendaten Vorranggebiet	
Kreis:	Dithmarschen	**Kreis:**	Dithmarschen
Stadt/Gemeinde:	Bergewöhrden, Delve, Hennstedt, Hollingstedt, Süderstapel	**Stadt/Gemeinde:**	Hollingstedt, Hennstedt
Anzahl Teilgebiete:	3	**Anzahl Teilgebiete:**	1
Größe (ha):	676,4	**Größe (ha):**	102,5

Realnutzung:
Die Fläche besteht größtenteils aus Ackerfläche und Grünland. Teilweise Moor- und Gehölzflächen sowie naturnahe Flächen gegeben.

Realnutzung:
Die Fläche besteht größtenteils aus Äckern und Grünland. Das Gebiet wird von linearen Gehölzstrukturen durchzogen. Zudem befinden sich einige Kleingewässer innerhalb der Fläche.

Vorbelastung:
-

Vorbelastung:
-

Sonstige Regionalplandarstellung:
Charakteristischer Landschaftsraum gem. LEP 2010, Eignungsgebiet für die Windenergienutzung gem. LEP 2010, Gebiet mit besonderer Bedeutung für den Grundwasserschutz, Gebiet mit besonderer Bedeutung für Natur und Landschaft, Vorranggebiet für den Naturschutz, Gebiet mit besonderer Bedeutung für den Abbau oberflächennaher Rohstoffe, Gebiet mit besonderer Bedeutung für Tourismus und Erholung

Sonstige Regionalplandarstellung:
Charakteristischer Landschaftsraum gem. LEP 2010, Eignungsgebiet für die Windenergienutzung gem. LEP 2010, Gebiet mit besonderer Bedeutung für den Grundwasserschutz, Gebiet mit besonderer Bedeutung für den Abbau oberflächennaher Rohstoffe, Gebiet mit besonderer Bedeutung für Tourismus und Erholung

Beschreibung und Bewertung der betroffenen raumordnerischen und umweltfachlichen Abwägungsmerkmale

Hohes Konfliktrisiko durch Überschneidungen mit folgenden Kriterien hoher Priorität:
-Hauptachsen des überregionalen Vogelzugs
-Schwerpunktbereich Schutzgebiets- und Biotopverbundsystem mit landesweiter Bedeutung

Abwägungsentscheidung

Die Fläche wird Richtung Norden bis zum Klintweg erweitert. Eine erneute Überprüfung der Rohstoffpotenzialgebiete im Lichte der eingegangenen Stellungnahmen hat ergeben, dass die Erweiterung mit diesem Belang vereinbar ist. Aufgrund der vorstehend genannten Abwägungskriterien mit hohem Konfliktrisiko werden die darüber hinaus gehenden Flächenteile nach wie vor nicht übernommen. Die weiteren vorgebrachten Aspekte des Artenschutzes können auf Ebene der Vorhabengenehmigung vertiefend geprüft werden und stehen der Flächenausweisung nicht pauschal entgegen.

	Fläche wurde übernommen
X	Fläche wurde angepasst
	Fläche wurde nicht übernommen

Kartenausschnitt

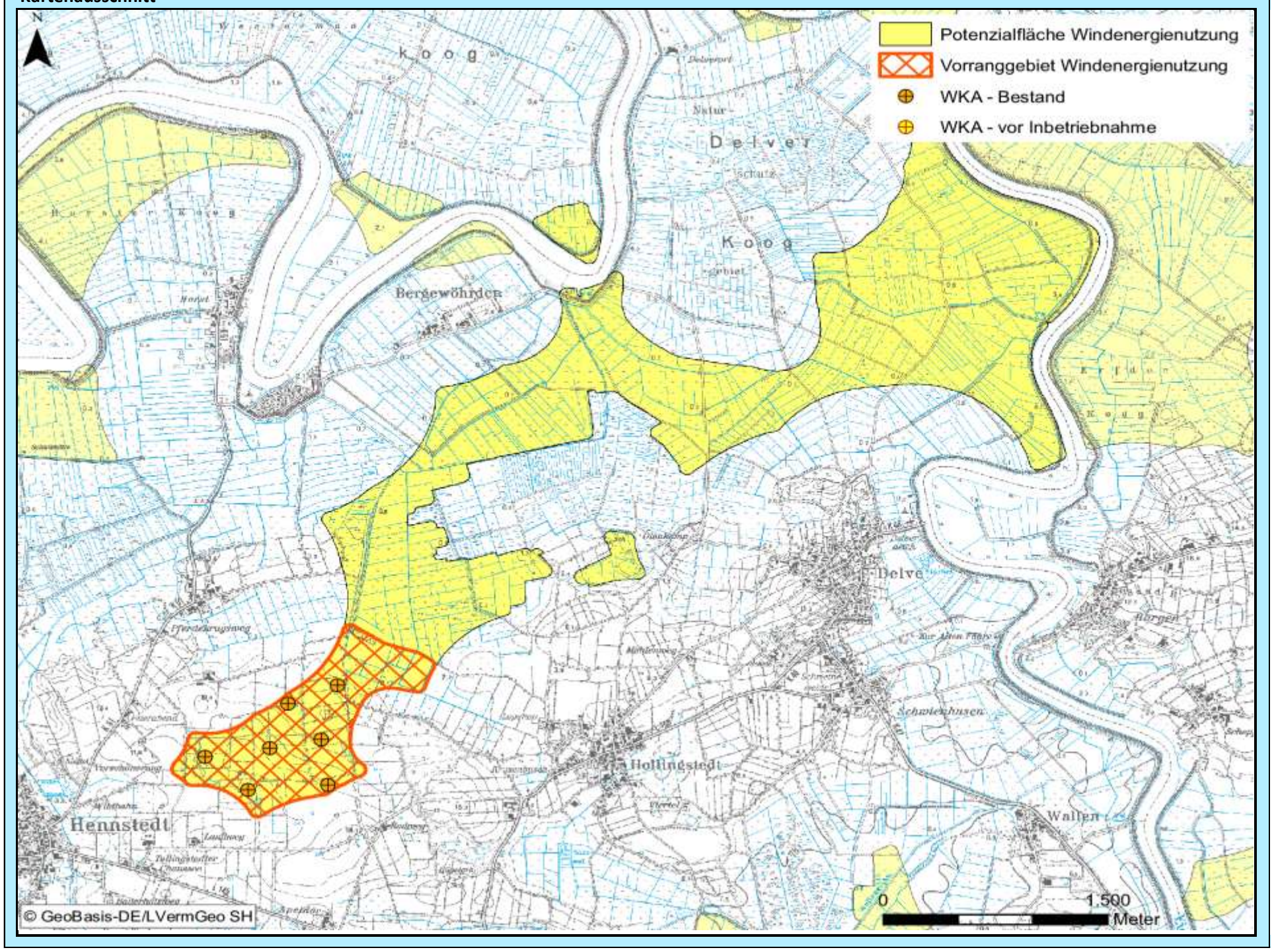

Bewertung der Abwägungskriterien im Detail

Zielbereich Siedlungsstruktur u. -entwicklung sowie Daseinsvorsorge / Schutzgutbereich Mensch u. Gesundheit

Nr.	Kriterium	Konfliktrisiko	betroff. Fläche		Konfliktrisiko	betroff. Fläche	
1.1	Abstandsbereich 800m bis 1.000m um Siedlungsbereiche	mittel	184,0	ha	mittel	54,5	ha
1.2	Stadt u. Umlandber. in ländl. Räumen sowie verdicht. Ber. der Ordnungsr. um HH, HL u. KI	gering	0,0	ha	gering	0,0	ha
1.3	Umfassung von Siedlungsflächen	hoch			gering		

Zielbereich Wirtschaftliche Entwicklung, Infrastruktur, Tourismus, Erholung

Nr.	Kriterium	Konfliktrisiko	betroff. Fläche		Konfliktrisiko	betroff. Fläche	
2.1	**Verkehr, sonstige technische Infrastruktur**						
2.1.1	600 m - 15 km Radius um VOR und DVOR-Anlagen	gering	0,0	ha	gering	0,0	ha
2.1.2	Platzrunden Flugverkehr inklusive Mindestabstand (400 / 850 m)	gering	0,0	ha	gering	0,0	ha
2.1.3	An- und Abflugbereiche / Hindernisbegrenzungsflächen von Flugplätzen	gering	0,0	ha	gering	0,0	ha
2.1.4	Flächen mit militärischen Belangen, einschließlich militärischer Richtfunktrassen	hoch	656,2	ha	hoch	82,4	ha
2.1.5	Schutzbereich DWD-Wetterradarstation Radius 5 – 15 km	-	0,0	ha	-	0,0	ha
2.1.6	Flächen mit Abbaugenehmigungen oder Potenzialflächen für Rohstoffe	mittel	43,6	ha	mittel	22,8	ha
2.1.7	Straßenrechtliche Anbaubeschränkungszonen an Autobahnen	gering	0,0	ha	gering	0,0	ha
2.2	**Tourismus und Erholung**						
2.2.1	Schwerpunkträume für Tourismus und Erholung (LEP + Ergänzung)	gering	0,0	ha	gering	0,0	ha
2.2.2	Kernbereiche für Tourismus und Erholung	mittel	177,1	ha	gering	0,0	ha
2.2.3	Naturparke	gering	0,0	ha	gering	0,0	ha
2.2.4	Regionale Grünzüge der Ordnungsräume	gering	0,0	ha	gering	0,0	ha

Schutzgutbereich Tiere und Pflanzen / Gebiets- und Artenschutz

Nr.	Kriterium	Konfliktrisiko	betroff. Fläche		Konfliktrisiko	betroff. Fläche	
3.1	**Tiere und Pflanzen**						
3.1.1	Querungshilfen und damit verbundene Korridore	gering	0,0	ha	gering	0,0	ha
3.1.2	Schwerpunktbereiche des Biotopverbundes	hoch	106,7	ha	gering	0,0	ha
3.1.3	Wichtige Verbundachsen des Schutzgebiets- und Biotopverbundsystems	mittel	84,8	ha	gering	0,0	ha
3.2	**Vereinbarkeit mit dem europäischen Gebiets- und Artenschutz**						
3.2.1	Umgebungsbereich von 300 m bis 1.200 m zu Vogelschutzgebieten	mittel	311,7	ha	gering	0,0	ha
3.2.2	Hauptachsen des überregionalen Vogelzugs	hoch	498,4	ha	gering	0,0	ha
3.2.3	Pot. Beeinträchtigungsbereiche (3 km Radius) mit bes. Bedeutung für Großvögel	gering	0,0	ha	gering	0,0	ha
3.2.4	Pot. Beeinträchtigungsbereiche (1,5/ 1 km Radius) mit bes. Bedeutung für Großvögel	mittel	5,8	ha	mittel	5,8	ha
3.2.5	Wiesenvogel-Brutgebiete	mittel	349,3	ha	gering	0,0	ha
3.2.6	Nahrungsgebiete für Gänse (ohne Graugänse und Neozoen) und Singschwäne	gering	0,0	ha	gering	0,0	ha

Zielbereich Ressourcenschutz, Ressourcenentwicklung / Schutzgutbereich Boden und Wasser

Nr.	Kriterium	Konfliktrisiko	betroff. Fläche		Konfliktrisiko	betroff. Fläche	
4.1	Vorranggebiete für den Binnenhochwasserschutz	mittel	10,2	ha	gering	0,0	ha
4.2	Betroffenheit geologisch schutzwürdiger Objekte	gering	51,0	ha	gering	0,0	ha
4.3	Talräume an natürlichen Gewässern und an erheblich veränderten Wasserkörpern	gering	0,0	ha	gering	0,0	ha

Schutzgutbereich Landschaft, Kultur und sonstige Sachgüter

Nr.	Kriterium	Konfliktrisiko	betroff. Fläche		Konfliktrisiko	betroff. Fläche	
5.1	5 km um bedeutsame Stadtsilhouetten oder Ortsbilder	gering	0,0	ha	gering	0,0	ha
5.2	Kernbereiche charakteristischer Landschaftsräume	mittel	557,6	ha	mittel	0,9	ha
	in Verbindung mit Naturparken		0,0	ha		0,0	ha
5.3	800 m um (grundsätzlich raumwirksame) gesetzlich geschützte Kulturdenkmale	gering	0,0	ha	gering	0,0	ha
5.4	2 km um gesetzlich geschützte Kulturdenkmale in Höhenlage oder bedeutender Einzellage	gering	0,0	ha	gering	0,0	ha
5.5	500 m um bedeutsame archäologische Kulturdenkmale	gering	0,0	ha	gering	0,0	ha
5.6	Abwägungsbereich in Teilabschnitten um die Denkmalbereiche Danewerk / Haithabu	gering	0,0	ha	gering	0,0	ha

Weitere einzelfallbezogene Kriterien

-

Weitere Hinweise/ weitere Hinweise für das Genehmigungsverfahren

Auf der Genehmigungsebene sind durch artenschutzrechtliche Begutachtungen obligatorisch artenschutzrechtliche Maßnahmen (Vermeidungs-und Minimierungsmaßnahmen) festzusetzen.

Grundlagendaten Potenzialfläche		**Grundlagendaten Vorranggebiet**	
Kreis:	Dithmarschen	**Kreis:**	Dithmarschen
Stadt/Gemeinde:	Groven, Hemme	**Stadt/Gemeinde:**	Groven, Hemme
Anzahl Teilgebiete:	1	**Anzahl Teilgebiete:**	1
Größe (ha):	98,2	**Größe (ha):**	98,2

Realnutzung:
Die Fläche wird ackerbaulich genutzt und besteht teilweise aus Grünland. Mittig eine Fläche gemischter Nutzung.

Realnutzung:
Die Fläche wird ackerbaulich genutzt und besteht teilweise aus Grünland. Mittig eine Fläche gemischter Nutzung.

Vorbelastung:
Straßenbaurechtliche Anbauverbotszone, WKA in Betrieb

Vorbelastung:
Straßenbaurechtliche Anbauverbotszone, WKA in Betrieb

Sonstige Regionalplandarstellung:
Charakteristischer Landschaftsraum gem. LEP 2010, Eignungsgebiet für die Windenergienutzung gem. LEP 2010

Sonstige Regionalplandarstellung:
Charakteristischer Landschaftsraum gem. LEP 2010, Eignungsgebiet für die Windenergienutzung gem. LEP 2010

Beschreibung und Bewertung der betroffenen raumordnerischen und umweltfachlichen Abwägungsmerkmale

Es besteht kein hohes Konfliktrisiko durch Überschneidung mit Abwägungskriterien hoher Priorität.

Abwägungsentscheidung

Die Flächenausweisung bleibt bestehen. Es erfolgt eine geringfügige Anpassung des Abstandes zum Innenbereich von Hemme. Vorgebrachte Aspekte des Artenschutzes können auf Ebene der Vorhabengenehmigung vertiefend geprüft werden und stehen der Flächenausweisung nicht pauschal entgegen.	**X**	Fläche wurde übernommen
		Fläche wurde angepasst
		Fläche wurde nicht übernommen

Kartenausschnitt

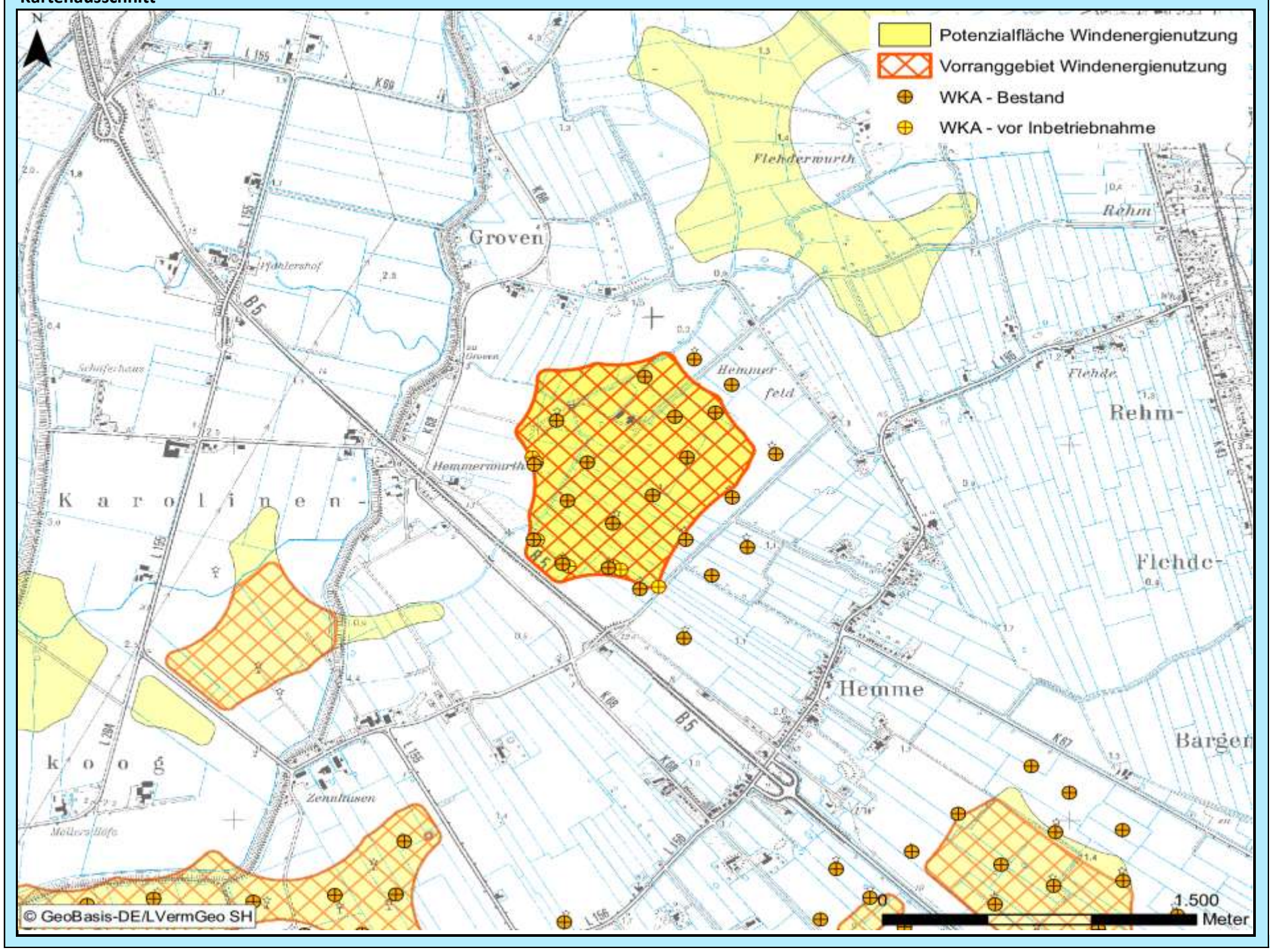

Bewertung der Abwägungskriterien im Detail

Zielbereich Siedlungsstruktur u. -entwicklung sowie Daseinsvorsorge / Schutzgutbereich Mensch u. Gesundheit

Nr.	Kriterium	Konfliktrisiko	betroff. Fläche		Konfliktrisiko	betroff. Fläche	
1.1	Abstandsbereich 800m bis 1.000m um Siedlungsbereiche	mittel	19,4	ha	mittel	19,4	ha
1.2	Stadt u. Umlandber. in ländl. Räumen sowie verdicht. Ber. der Ordnungsr. um HH, HL u. KI	gering	0,0	ha	gering	0,0	ha
1.3	Umfassung von Siedlungsflächen	hoch			mittel		

Zielbereich Wirtschaftliche Entwicklung, Infrastruktur, Tourismus, Erholung

Nr.	Kriterium	Konfliktrisiko	betroff. Fläche		Konfliktrisiko	betroff. Fläche	
2.1	**Verkehr, sonstige technische Infrastruktur**						
2.1.1	600 m - 15 km Radius um VOR und DVOR-Anlagen	gering	0,0	ha	gering	0,0	ha
2.1.2	Platzrunden Flugverkehr inklusive Mindestabstand (400 / 850 m)	gering	0,0	ha	gering	0,0	ha
2.1.3	An- und Abflugbereiche / Hindernisbegrenzungsflächen von Flugplätzen	gering	0,0	ha	gering	0,0	ha
2.1.4	Flächen mit militärischen Belangen, einschließlich militärischer Richtfunktrassen	gering	0,0	ha	gering	0,0	ha
2.1.5	Schutzbereich DWD-Wetterradarstation Radius 5 – 15 km	-	0,0	ha	-	0,0	ha
2.1.6	Flächen mit Abbaugenehmigungen oder Potenzialflächen für Rohstoffe	gering	0,0	ha	gering	0,0	ha
2.1.7	Straßenrechtliche Anbaubeschränkungszonen an Autobahnen	gering	0,0	ha	gering	0,0	ha
2.2	**Tourismus und Erholung**						
2.2.1	Schwerpunkträume für Tourismus und Erholung (LEP + Ergänzung)	gering	0,0	ha	gering	0,0	ha
2.2.2	Kernbereiche für Tourismus und Erholung	gering	0,0	ha	gering	0,0	ha
2.2.3	Naturparke	gering	0,0	ha	gering	0,0	ha
2.2.4	Regionale Grünzüge der Ordnungsräume	gering	0,0	ha	gering	0,0	ha

Schutzgutbereich Tiere und Pflanzen / Gebiets- und Artenschutz

Nr.	Kriterium	Konfliktrisiko	betroff. Fläche		Konfliktrisiko	betroff. Fläche	
3.1	**Tiere und Pflanzen**						
3.1.1	Querungshilfen und damit verbundene Korridore	gering	0,0	ha	gering	0,0	ha
3.1.2	Schwerpunktbereiche des Biotopverbundes	gering	0,0	ha	gering	0,0	ha
3.1.3	Wichtige Verbundachsen des Schutzgebiets- und Biotopverbundsystems	gering	0,0	ha	gering	0,0	ha
3.2	**Vereinbarkeit mit dem europäischen Gebiets- und Artenschutz**						
3.2.1	Umgebungsbereich von 300 m bis 1.200 m zu Vogelschutzgebieten	gering	0,0	ha	gering	0,0	ha
3.2.2	Hauptachsen des überregionalen Vogelzugs	gering	0,0	ha	gering	0,0	ha
3.2.3	Pot. Beeinträchtigungsbereiche (3 km Radius) mit bes. Bedeutung für Großvögel	gering	0,0	ha	gering	0,0	ha
3.2.4	Pot. Beeinträchtigungsbereiche (1,5/ 1 km Radius) mit bes. Bedeutung für Großvögel	gering	0,0	ha	gering	0,0	ha
3.2.5	Wiesenvogel-Brutgebiete	gering	0,0	ha	gering	0,0	ha
3.2.6	Nahrungsgebiete für Gänse (ohne Graugänse und Neozoen) und Singschwäne	gering	0,0	ha	gering	0,0	ha

Zielbereich Ressourcenschutz, Ressourcenentwicklung / Schutzgutbereich Boden und Wasser

Nr.	Kriterium	Konfliktrisiko	betroff. Fläche		Konfliktrisiko	betroff. Fläche	
4.1	Vorranggebiete für den Binnenhochwasserschutz	gering	0,0	ha	gering	0,0	ha
4.2	Betroffenheit geologisch schutzwürdiger Objekte	gering	0,0	ha	gering	0,0	ha
4.3	Talräume an natürlichen Gewässern und an erheblich veränderten Wasserkörpern	gering	0,0	ha	gering	0,0	ha

Schutzgutbereich Landschaft, Kultur und sonstige Sachgüter

Nr.	Kriterium	Konfliktrisiko	betroff. Fläche		Konfliktrisiko	betroff. Fläche	
5.1	5 km um bedeutsame Stadtsilhouetten oder Ortsbilder	hoch	85,2	ha	hoch	85,2	ha
5.2	Kernbereiche charakteristischer Landschaftsräume	gering	0,0	ha	gering	0,0	ha
	in Verbindung mit Naturparken		0,0	ha		0,0	ha
5.3	800 m um (grundsätzlich raumwirksame) gesetzlich geschützte Kulturdenkmale	gering	0,0	ha	gering	0,0	ha
5.4	2 km um gesetzlich geschützte Kulturdenkmale in Höhenlage oder bedeutender Einzellage	hoch	97,0	ha	hoch	97,0	ha
5.5	500 m um bedeutsame archäologische Kulturdenkmale	gering	0,0	ha	gering	0,0	ha
5.6	Abwägungsbereich in Teilabschnitten um die Denkmalbereiche Danewerk / Haithabu	gering	0,0	ha	gering	0,0	ha

Weitere einzelfallbezogene Kriterien

-

Weitere Hinweise/ weitere Hinweise für das Genehmigungsverfahren

-

Grundlagendaten Potenzialfläche		**Grundlagendaten Vorranggebiet**	
Kreis:	Dithmarschen	**Kreis:**	Dithmarschen
Stadt/Gemeinde:	Hemme, Karolinenkoog	**Stadt/Gemeinde:**	Karolinenkoog
Anzahl Teilgebiete:	3	**Anzahl Teilgebiete:**	1
Größe (ha):	96,6	**Größe (ha):**	33,3
Realnutzung:		**Realnutzung:**	
Die Fläche wird sowohl ackerbaulich als auch als Grünlandfläche genutzt.		Die Fläche wird ackerbaulich genutzt.	
Vorbelastung:		**Vorbelastung:**	
Hochspannungsleitung, Straßenbaurechtliche Anbauverbotszone		Hochspannungsleitung, Straßenbaurechtliche Anbauverbotszone	
Sonstige Regionalplandarstellung:		**Sonstige Regionalplandarstellung:**	
Charakteristischer Landschaftsraum gem. LEP 2010, Gebiet mit besonderer Bedeutung für Natur und Landschaft, Gebiet mit besonderer Bedeutung für Tourismus und Erholung		Charakteristischer Landschaftsraum gem. LEP 2010, Gebiet mit besonderer Bedeutung für Tourismus und Erholung	

Beschreibung und Bewertung der betroffenen raumordnerischen und umweltfachlichen Abwägungsmerkmale

Hohes Konfliktrisiko durch Überschneidungen mit folgenden Kriterien hoher Priorität:
-Hauptachsen des überregionalen Vogelzugs
-Wiesenvogel-Brutgebiete
-Schwerpunktbereich Schutzgebiets- und Biotopverbundsystem mit landesweiter Bedeutung

Abwägungsentscheidung

Der westliche Flächenteil liegt innerhalb des prioritären Abwägungskriteriums Hauptachsen des überregionalen Vogelzugs mit hohem Konfliktrisiko und wird daher nicht übernommen. Der östliche Teil ist nicht mit einem hohen Konfliktpotenzial belegt. Um die Umfassungssituation für Hemme und Zennhusen auf ein vertretbares Maß zu begrenzen wird nur ein Teil der Fläche übernommen. Es entfällt der Teil auf dem Gemeindegebiet Hemme und der Teil südwestlich der Landesstraße L155. Die Fläche wird aufgrund der insgesamt schon starken Überprägung der Region Hemme nur als Vorranggebiet Repowering übernommen, um sicherzustellen, dass mit einer Bebauung auch Entlastungseffekte in der Region einhergehen. Die abzubauenden WKA sollen bevorzugt aus der Gemeinde Hemme kommen.		Fläche wurde übernommen
	X	Fläche wurde angepasst
		Fläche wurde nicht übernommen

Kartenausschnitt

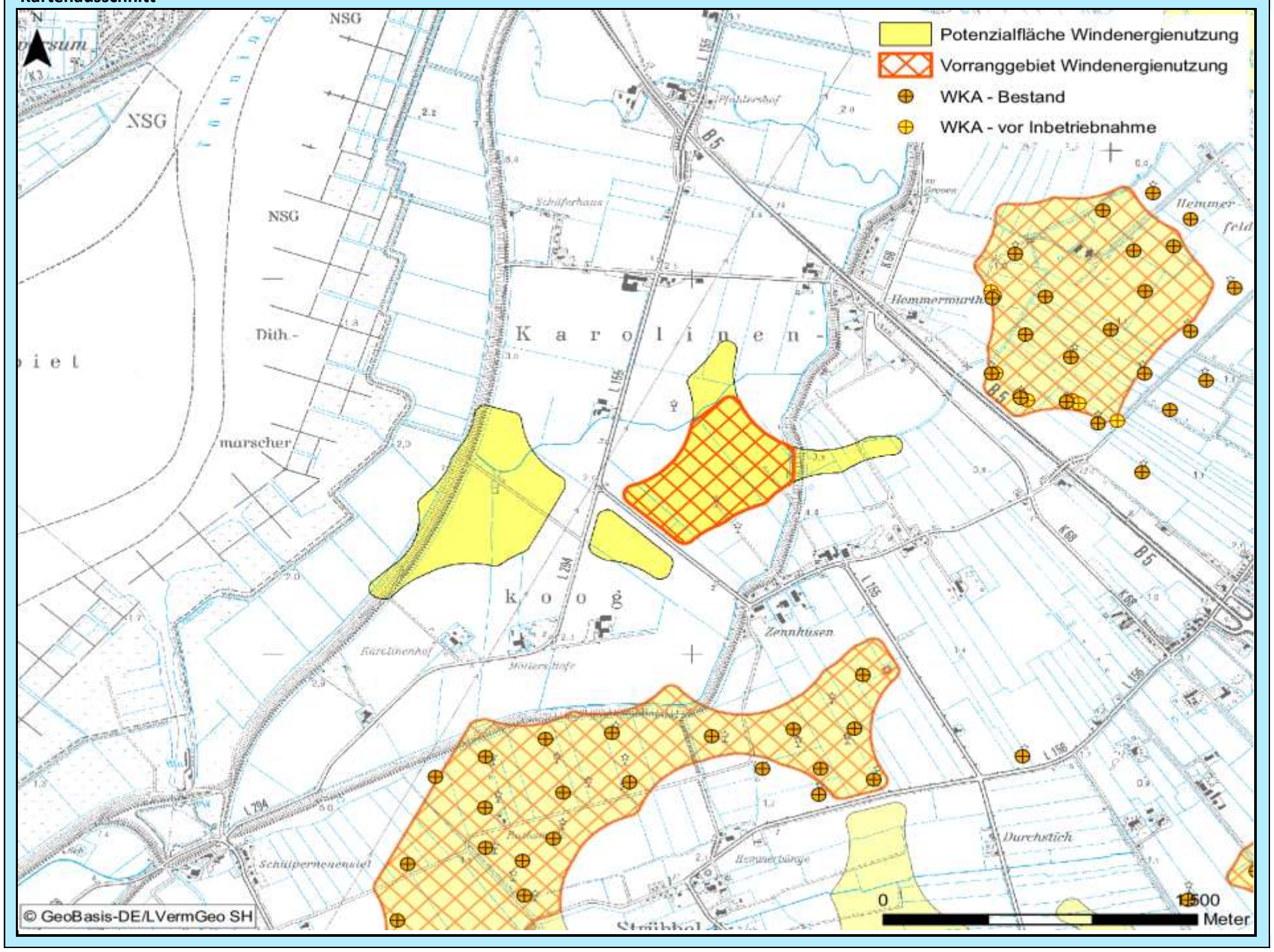

Bewertung der Abwägungskriterien im Detail

Zielbereich Siedlungsstruktur u. -entwicklung sowie Daseinsvorsorge / Schutzgutbereich Mensch u. Gesundheit

Nr.	Kriterium	Konfliktrisiko	betroff. Fläche		Konfliktrisiko	betroff. Fläche	
1.1	Abstandsbereich 800m bis 1.000m um Siedlungsbereiche	hoch	11,0	ha	gering	0,0	ha
1.2	Stadt u. Umlandber. in ländl. Räumen sowie verdicht. Ber. der Ordnungsr. um HH, HL u. KI	gering	0,0	ha	gering	0,0	ha
1.3	Umfassung von Siedlungsflächen	hoch			mittel		

Zielbereich Wirtschaftliche Entwicklung, Infrastruktur, Tourismus, Erholung

Nr.	Kriterium	Konfliktrisiko	betroff. Fläche		Konfliktrisiko	betroff. Fläche	
2.1	**Verkehr, sonstige technische Infrastruktur**						
2.1.1	600 m - 15 km Radius um VOR und DVOR-Anlagen	gering	0,0	ha	gering	0,0	ha
2.1.2	Platzrunden Flugverkehr inklusive Mindestabstand (400 / 850 m)	gering	0,0	ha	gering	0,0	ha
2.1.3	An- und Abflugbereiche / Hindernisbegrenzungsflächen von Flugplätzen	gering	0,0	ha	gering	0,0	ha
2.1.4	Flächen mit militärischen Belangen, einschließlich militärischer Richtfunktrassen	gering	0,0	ha	gering	0,0	ha
2.1.5	Schutzbereich DWD-Wetterradarstation Radius 5 – 15 km	-	0,0	ha	-	0,0	ha
2.1.6	Flächen mit Abbaugenehmigungen oder Potenzialflächen für Rohstoffe	gering	0,0	ha	gering	0,0	ha
2.1.7	Straßenrechtliche Anbaubeschränkungszonen an Autobahnen	gering	0,0	ha	gering	0,0	ha
2.2	**Tourismus und Erholung**						
2.2.1	Schwerpunkträume für Tourismus und Erholung (LEP + Ergänzung)	gering	0,0	ha	gering	0,0	ha
2.2.2	Kernbereiche für Tourismus und Erholung	gering	0,0	ha	gering	0,0	ha
2.2.3	Naturparke	gering	0,0	ha	gering	0,0	ha
2.2.4	Regionale Grünzüge der Ordnungsräume	gering	0,0	ha	gering	0,0	ha

Schutzgutbereich Tiere und Pflanzen / Gebiets- und Artenschutz

Nr.	Kriterium	Konfliktrisiko	betroff. Fläche		Konfliktrisiko	betroff. Fläche	
3.1	**Tiere und Pflanzen**						
3.1.1	Querungshilfen und damit verbundene Korridore	gering	0,0	ha	gering	0,0	ha
3.1.2	Schwerpunktbereiche des Biotopverbundes	hoch	7,6	ha	gering	0,0	ha
3.1.3	Wichtige Verbundachsen des Schutzgebiets- und Biotopverbundsystems	mittel	1,8	ha	mittel	0,8	ha
3.2	**Vereinbarkeit mit dem europäischen Gebiets- und Artenschutz**						
3.2.1	Umgebungsbereich von 300 m bis 1.200 m zu Vogelschutzgebieten	mittel	47,2	ha	mittel	1,0	ha
3.2.2	Hauptachsen des überregionalen Vogelzugs	hoch	44,5	ha	gering	0,0	ha
3.2.3	Pot. Beeinträchtigungsbereiche (3 km Radius) mit bes. Bedeutung für Großvögel	gering	0,0	ha	gering	0,0	ha
3.2.4	Pot. Beeinträchtigungsbereiche (1,5/ 1 km Radius) mit bes. Bedeutung für Großvögel	gering	0,0	ha	gering	0,0	ha
3.2.5	Wiesenvogel-Brutgebiete	hoch	8,3	ha	gering	0,0	ha
3.2.6	Nahrungsgebiete für Gänse (ohne Graugänse und Neozoen) und Singschwäne	gering	0,0	ha	gering	0,0	ha

Zielbereich Ressourcenschutz, Ressourcenentwicklung / Schutzgutbereich Boden und Wasser

Nr.	Kriterium	Konfliktrisiko	betroff. Fläche		Konfliktrisiko	betroff. Fläche	
4.1	Vorranggebiete für den Binnenhochwasserschutz	mittel	8,6	ha	gering	0,0	ha
4.2	Betroffenheit geologisch schutzwürdiger Objekte	gering	0,0	ha	gering	0,0	ha
4.3	Talräume an natürlichen Gewässern und an erheblich veränderten Wasserkörpern	gering	0,0	ha	gering	0,0	ha

Schutzgutbereich Landschaft, Kultur und sonstige Sachgüter

Nr.	Kriterium	Konfliktrisiko	betroff. Fläche		Konfliktrisiko	betroff. Fläche	
5.1	5 km um bedeutsame Stadtsilhouetten oder Ortsbilder	hoch	96,6	ha	hoch	33,3	ha
5.2	Kernbereiche charakteristischer Landschaftsräume	mittel	4,2	ha	gering	0,0	ha
	in Verbindung mit Naturparken		0,0	ha		0,0	ha
5.3	800 m um (grundsätzlich raumwirksame) gesetzlich geschützte Kulturdenkmale	gering	0,0	ha	gering	0,0	ha
5.4	2 km um gesetzlich geschützte Kulturdenkmale in Höhenlage oder bedeutender Einzellage	gering	0,0	ha	gering	0,0	ha
5.5	500 m um bedeutsame archäologische Kulturdenkmale	gering	0,0	ha	gering	0,0	ha
5.6	Abwägungsbereich in Teilabschnitten um die Denkmalbereiche Danewerk / Haithabu	gering	0,0	ha	gering	0,0	ha

Weitere einzelfallbezogene Kriterien

-

Weitere Hinweise/ weitere Hinweise für das Genehmigungsverfahren

-

Abwägungsbereich für die Windenergienutzung	PR3_DIT_010	2. Entwurf

Grundlagendaten Potenzialfläche		Grundlagendaten Vorranggebiet	
Kreis:	Dithmarschen	**Kreis:**	-
Stadt/Gemeinde:	Tielenhemme	**Stadt/Gemeinde:**	-
Anzahl Teilgebiete:	1	**Anzahl Teilgebiete:**	-
Größe (ha):	17,1	**Größe (ha):**	-

Realnutzung:
Die Fläche besteht größtenteils aus Grünland und wird teilweise ackerbaulich genutzt.

Realnutzung:
-

Vorbelastung:
-

Vorbelastung:
-

Sonstige Regionalplandarstellung:
Charakteristischer Landschaftsraum gem. LEP 2010, Gebiet mit besonderer Bedeutung für Tourismus und Erholung

Sonstige Regionalplandarstellung:
-

Beschreibung und Bewertung der betroffenen raumordnerischen und umweltfachlichen Abwägungsmerkmale

Hohes Konfliktrisiko durch Überschneidungen mit folgenden Kriterien hoher Priorität:
-Hauptachsen des überregionalen Vogelzugs

Abwägungsentscheidung

Die Fläche wird vollständig von einem Kriterium mit hohem Konfliktpotenzial überlagert (Hauptachsen des überregionalen Vogelzugs). Sie wird daher auch im zweiten Entwurf nicht als Vorrangfläche aufgenommen. Aus den Stellungnahmen ergeben sich keine Hinweise, die zu einer anderen Abwägungsenbtscheidung führen würden.		Fläche wurde übernommen
		Fläche wurde angepasst
	X	Fläche wurde nicht übernommen

Kartenausschnitt

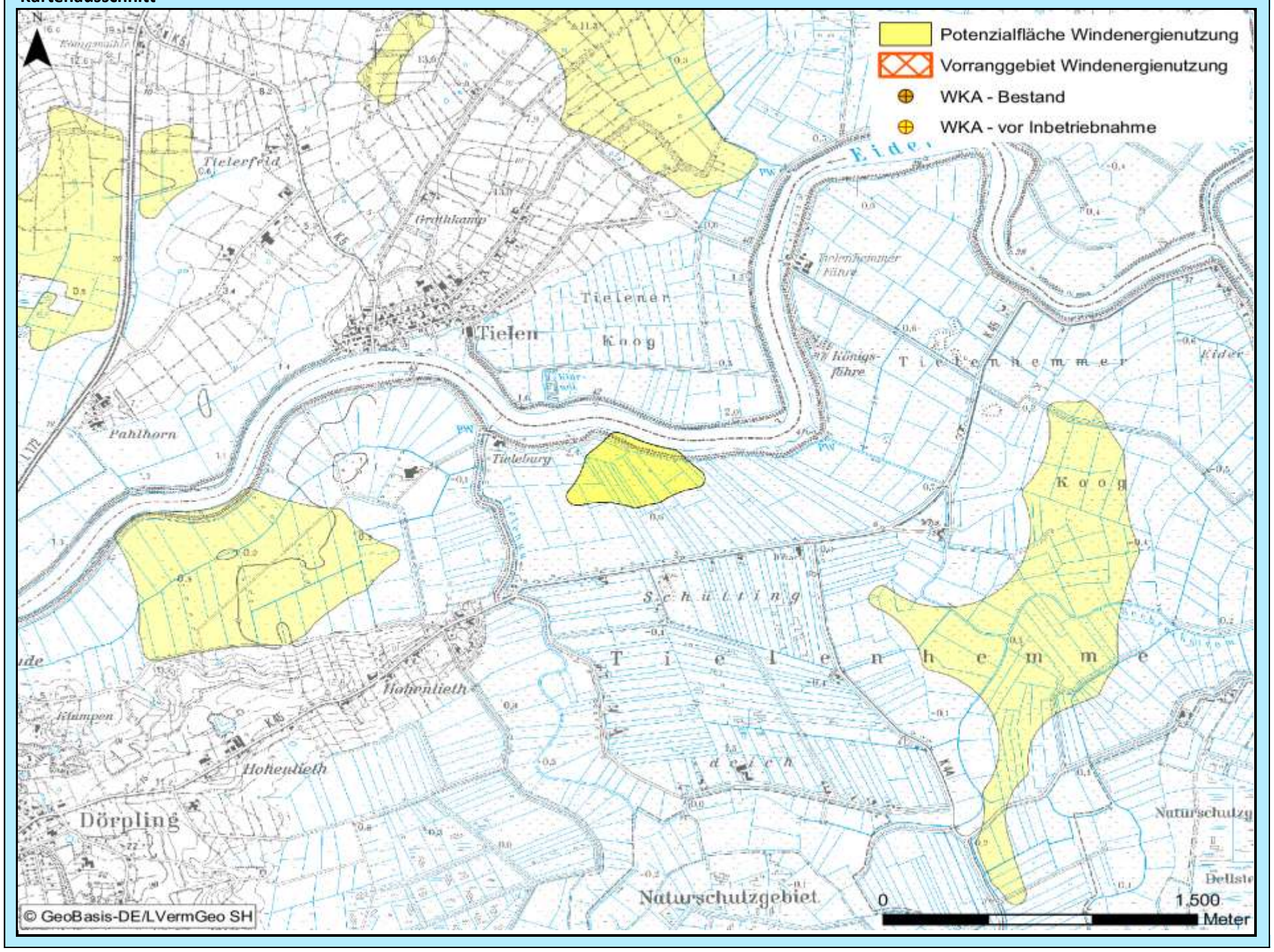

Bewertung der Abwägungskriterien im Detail

Zielbereich Siedlungsstruktur u. -entwicklung sowie Daseinsvorsorge / Schutzgutbereich Mensch u. Gesundheit

Nr.	Kriterium	Konfliktrisiko	betroff. Fläche		Konfliktrisiko	betroff. Fläche	
1.1	Abstandsbereich 800m bis 1.000m um Siedlungsbereiche	hoch	12,7	ha	-	-	ha
1.2	Stadt u. Umlandber. in ländl. Räumen sowie verdicht. Ber. der Ordnungsr. um HH, HL u. KI	gering	0,0	ha	-	-	ha
1.3	Umfassung von Siedlungsflächen	mittel			-		

Zielbereich Wirtschaftliche Entwicklung, Infrastruktur, Tourismus, Erholung

Nr.	Kriterium	Konfliktrisiko	betroff. Fläche		Konfliktrisiko	betroff. Fläche	
2.1	**Verkehr, sonstige technische Infrastruktur**						
2.1.1	600 m - 15 km Radius um VOR und DVOR-Anlagen	gering	0,0	ha	-	-	ha
2.1.2	Platzrunden Flugverkehr inklusive Mindestabstand (400 / 850 m)	gering	0,0	ha	-	-	ha
2.1.3	An- und Abflugbereiche / Hindernisbegrenzungsflächen von Flugplätzen	gering	0,0	ha	-	-	ha
2.1.4	Flächen mit militärischen Belangen, einschließlich militärischer Richtfunktrassen	hoch	17,1	ha	-	-	ha
2.1.5	Schutzbereich DWD-Wetterradarstation Radius 5 – 15 km	-	0,0	ha	-	-	ha
2.1.6	Flächen mit Abbaugenehmigungen oder Potenzialflächen für Rohstoffe	gering	0,0	ha	-	-	ha
2.1.7	Straßenrechtliche Anbaubeschränkungszonen an Autobahnen	gering	0,0	ha	-	-	ha
2.2	**Tourismus und Erholung**						
2.2.1	Schwerpunkträume für Tourismus und Erholung (LEP + Ergänzung)	gering	0,0	ha	-	-	ha
2.2.2	Kernbereiche für Tourismus und Erholung	gering	0,0	ha	-	-	ha
2.2.3	Naturparke	gering	0,0	ha	-	-	ha
2.2.4	Regionale Grünzüge der Ordnungsräume	gering	0,0	ha	-	-	ha

Schutzgutbereich Tiere und Pflanzen / Gebiets- und Artenschutz

Nr.	Kriterium	Konfliktrisiko	betroff. Fläche		Konfliktrisiko	betroff. Fläche	
3.1	**Tiere und Pflanzen**						
3.1.1	Querungshilfen und damit verbundene Korridore	gering	0,0	ha	-	-	ha
3.1.2	Schwerpunktbereiche des Biotopverbundes	gering	0,0	ha	-	-	ha
3.1.3	Wichtige Verbundachsen des Schutzgebiets- und Biotopverbundsystems	mittel	1,4	ha	-	-	ha
3.2	**Vereinbarkeit mit dem europäischen Gebiets- und Artenschutz**						
3.2.1	Umgebungsbereich von 300 m bis 1.200 m zu Vogelschutzgebieten	gering	0,0	ha	-	-	ha
3.2.2	Hauptachsen des überregionalen Vogelzugs	hoch	17,1	ha	-	-	ha
3.2.3	Pot. Beeinträchtigungsbereiche (3 km Radius) mit bes. Bedeutung für Großvögel	gering	0,0	ha	-	-	ha
3.2.4	Pot. Beeinträchtigungsbereiche (1,5/ 1 km Radius) mit bes. Bedeutung für Großvögel	gering	0,0	ha	-	-	ha
3.2.5	Wiesenvogel-Brutgebiete	gering	0,0	ha	-	-	ha
3.2.6	Nahrungsgebiete für Gänse (ohne Graugänse und Neozoen) und Singschwäne	gering	0,0	ha	-	-	ha

Zielbereich Ressourcenschutz, Ressourcenentwicklung / Schutzgutbereich Boden und Wasser

Nr.	Kriterium	Konfliktrisiko	betroff. Fläche		Konfliktrisiko	betroff. Fläche	
4.1	Vorranggebiete für den Binnenhochwasserschutz	mittel	1,4	ha	-	-	ha
4.2	Betroffenheit geologisch schutzwürdiger Objekte	gering	0,0	ha	-	-	ha
4.3	Talräume an natürlichen Gewässern und an erheblich veränderten Wasserkörpern	gering	0,0	ha	-	-	ha

Schutzgutbereich Landschaft, Kultur und sonstige Sachgüter

Nr.	Kriterium	Konfliktrisiko	betroff. Fläche		Konfliktrisiko	betroff. Fläche	
5.1	5 km um bedeutsame Stadtsilhouetten oder Ortsbilder	gering	0,0	ha	-	-	ha
5.2	Kernbereiche charakteristischer Landschaftsräume	mittel	17,1	ha	-	-	ha
	in Verbindung mit Naturparken		0,0	ha		-	ha
5.3	800 m um (grundsätzlich raumwirksame) gesetzlich geschützte Kulturdenkmale	gering	0,0	ha	-	-	ha
5.4	2 km um gesetzlich geschützte Kulturdenkmale in Höhenlage oder bedeutender Einzellage	gering	0,0	ha	-	-	ha
5.5	500 m um bedeutsame archäologische Kulturdenkmale	gering	0,0	ha	-	-	ha
5.6	Abwägungsbereich in Teilabschnitten um die Denkmalbereiche Danewerk / Haithabu	gering	0,0	ha	-	-	ha

Weitere einzelfallbezogene Kriterien

-

Weitere Hinweise/ weitere Hinweise für das Genehmigungsverfahren

-

Abwägungsbereich für die Windenergienutzung	PR3_DIT_011	2. Entwurf

Grundlagendaten Potenzialfläche		Grundlagendaten Vorranggebiet	
Kreis:	Dithmarschen	**Kreis:**	-
Stadt/Gemeinde:	Pahlen	**Stadt/Gemeinde:**	-
Anzahl Teilgebiete:	1	**Anzahl Teilgebiete:**	-
Größe (ha):	81,2	**Größe (ha):**	-
Realnutzung:		**Realnutzung:**	
Die Fläche besteht größtenteils aus Grünland und wird teilweise ackerbaulich genutzt.		-	
Vorbelastung:		**Vorbelastung:**	
-		-	
Sonstige Regionalplandarstellung:		**Sonstige Regionalplandarstellung:**	
Charakteristischer Landschaftsraum gem. LEP 2010, Gebiet mit besonderer Bedeutung für Tourismus und Erholung		-	

Beschreibung und Bewertung der betroffenen raumordnerischen und umweltfachlichen Abwägungsmerkmale

Hohes Konfliktrisiko durch Überschneidungen mit folgenden Kriterien hoher Priorität:
-Hauptachsen des überregionalen Vogelzugs
-Großvogelhorste mit Umgebungsschutz

Abwägungsentscheidung

Die Fläche wird vollständig von zwei Kriterien mit hohem Konfliktpotenzial überlagert (Hauptachsen des überregionalen Vogelzugs, Großvogelhorste mit Umgebungsschutz). Sie wird daher auch im zweiten Entwurf nicht als Vorrangfläche aufgenommen. Aus den Stellungnahmen ergeben sich keine Hinweise, die zu einer anderen Abwägungsenbtscheidung führen würden.		Fläche wurde übernommen
		Fläche wurde angepasst
	X	Fläche wurde nicht übernommen

Kartenausschnitt

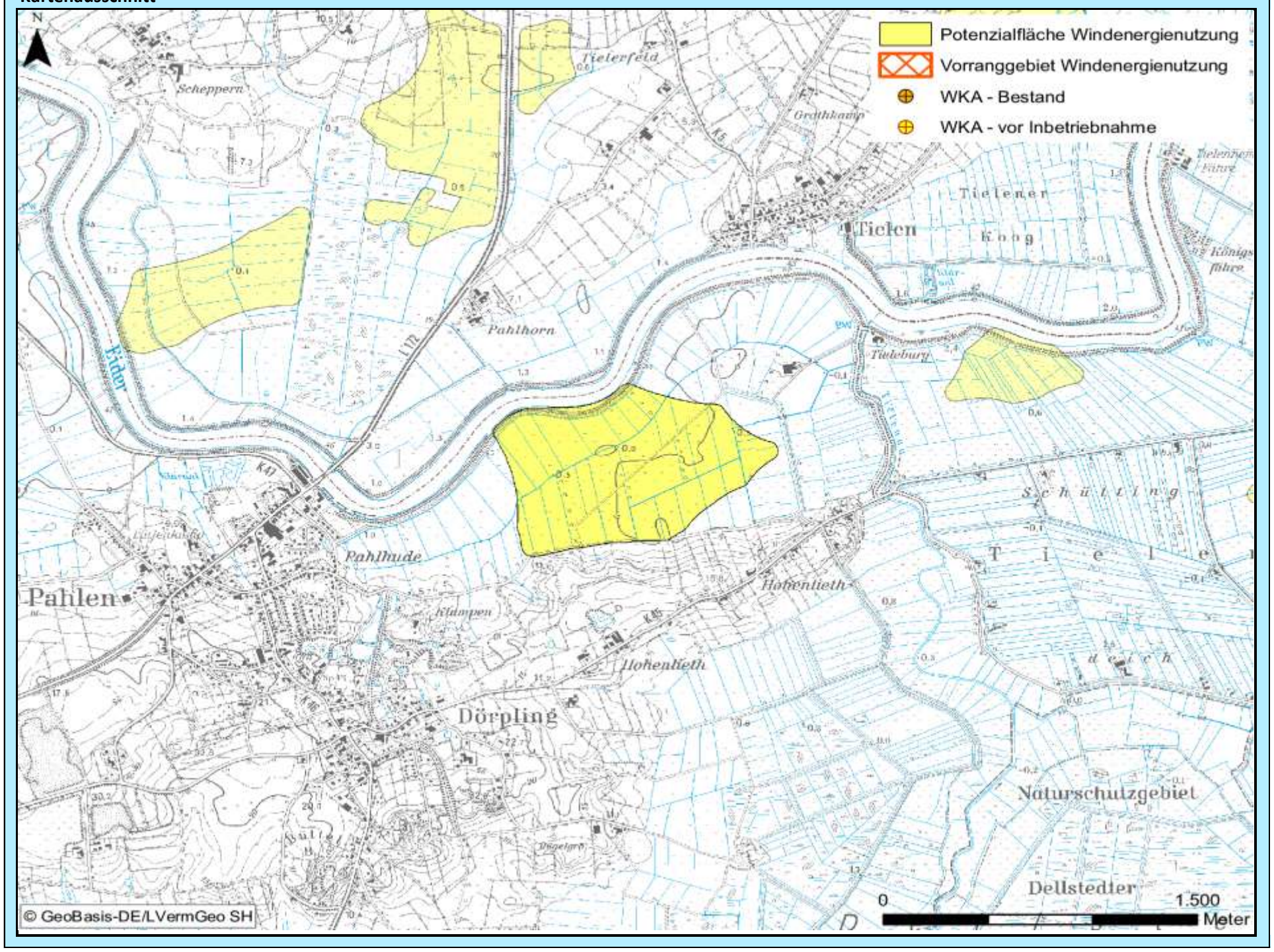

Bewertung der Abwägungskriterien im Detail

Zielbereich Siedlungsstruktur u. -entwicklung sowie Daseinsvorsorge / Schutzgutbereich Mensch u. Gesundheit

Nr.	Kriterium	Konfliktrisiko	betroff. Fläche		Konfliktrisiko	betroff. Fläche	
1.1	Abstandsbereich 800m bis 1.000m um Siedlungsbereiche	hoch	28,3	ha	-	-	ha
1.2	Stadt u. Umlandber. in ländl. Räumen sowie verdicht. Ber. der Ordnungsr. um HH, HL u. KI	gering	0,0	ha	-	-	ha
1.3	Umfassung von Siedlungsflächen	mittel			-		

Zielbereich Wirtschaftliche Entwicklung, Infrastruktur, Tourismus, Erholung

Nr.	Kriterium	Konfliktrisiko	betroff. Fläche		Konfliktrisiko	betroff. Fläche	
2.1	**Verkehr, sonstige technische Infrastruktur**						
2.1.1	600 m - 15 km Radius um VOR und DVOR-Anlagen	gering	0,0	ha	-	-	ha
2.1.2	Platzrunden Flugverkehr inklusive Mindestabstand (400 / 850 m)	gering	0,0	ha	-	-	ha
2.1.3	An- und Abflugbereiche / Hindernisbegrenzungsflächen von Flugplätzen	gering	0,0	ha	-	-	ha
2.1.4	Flächen mit militärischen Belangen, einschließlich militärischer Richtfunktrassen	hoch	81,2	ha	-	-	ha
2.1.5	Schutzbereich DWD-Wetterradarstation Radius 5 – 15 km	-	0,0	ha	-	-	ha
2.1.6	Flächen mit Abbaugenehmigungen oder Potenzialflächen für Rohstoffe	gering	0,0	ha	-	-	ha
2.1.7	Straßenrechtliche Anbaubeschränkungszonen an Autobahnen	gering	0,0	ha	-	-	ha
2.2	**Tourismus und Erholung**						
2.2.1	Schwerpunkträume für Tourismus und Erholung (LEP + Ergänzung)	gering	0,0	ha	-	-	ha
2.2.2	Kernbereiche für Tourismus und Erholung	gering	0,0	ha	-	-	ha
2.2.3	Naturparke	gering	0,0	ha	-	-	ha
2.2.4	Regionale Grünzüge der Ordnungsräume	gering	0,0	ha	-	-	ha

Schutzgutbereich Tiere und Pflanzen / Gebiets- und Artenschutz

Nr.	Kriterium	Konfliktrisiko	betroff. Fläche		Konfliktrisiko	betroff. Fläche	
3.1	**Tiere und Pflanzen**						
3.1.1	Querungshilfen und damit verbundene Korridore	gering	0,0	ha	-	-	ha
3.1.2	Schwerpunktbereiche des Biotopverbundes	gering	0,0	ha	-	-	ha
3.1.3	Wichtige Verbundachsen des Schutzgebiets- und Biotopverbundsystems	mittel	1,5	ha	-	-	ha
3.2	**Vereinbarkeit mit dem europäischen Gebiets- und Artenschutz**						
3.2.1	Umgebungsbereich von 300 m bis 1.200 m zu Vogelschutzgebieten	mittel	10,3	ha	-	-	ha
3.2.2	Hauptachsen des überregionalen Vogelzugs	hoch	81,2	ha	-	-	ha
3.2.3	Pot. Beeinträchtigungsbereiche (3 km Radius) mit bes. Bedeutung für Großvögel	gering	0,0	ha	-	-	ha
3.2.4	Pot. Beeinträchtigungsbereiche (1,5/ 1 km Radius) mit bes. Bedeutung für Großvögel	hoch	49,1	ha	-	-	ha
3.2.5	Wiesenvogel-Brutgebiete	gering	0,0	ha	-	-	ha
3.2.6	Nahrungsgebiete für Gänse (ohne Graugänse und Neozoen) und Singschwäne	gering	0,0	ha	-	-	ha

Zielbereich Ressourcenschutz, Ressourcenentwicklung / Schutzgutbereich Boden und Wasser

Nr.	Kriterium	Konfliktrisiko	betroff. Fläche		Konfliktrisiko	betroff. Fläche	
4.1	Vorranggebiete für den Binnenhochwasserschutz	mittel	1,5	ha	-	-	ha
4.2	Betroffenheit geologisch schutzwürdiger Objekte	gering	0,5	ha	-	-	ha
4.3	Talräume an natürlichen Gewässern und an erheblich veränderten Wasserkörpern	gering	0,0	ha	-	-	ha

Schutzgutbereich Landschaft, Kultur und sonstige Sachgüter

Nr.	Kriterium	Konfliktrisiko	betroff. Fläche		Konfliktrisiko	betroff. Fläche	
5.1	5 km um bedeutsame Stadtsilhouetten oder Ortsbilder	gering	0,0	ha	-	-	ha
5.2	Kernbereiche charakteristischer Landschaftsräume	mittel	81,2	ha	-	-	ha
	in Verbindung mit Naturparken		0,0	ha		-	ha
5.3	800 m um (grundsätzlich raumwirksame) gesetzlich geschützte Kulturdenkmale	gering	0,0	ha	-	-	ha
5.4	2 km um gesetzlich geschützte Kulturdenkmale in Höhenlage oder bedeutender Einzellage	gering	0,0	ha	-	-	ha
5.5	500 m um bedeutsame archäologische Kulturdenkmale	gering	0,0	ha	-	-	ha
5.6	Abwägungsbereich in Teilabschnitten um die Denkmalbereiche Danewerk / Haithabu	gering	0,0	ha	-	-	ha

Weitere einzelfallbezogene Kriterien

-

Weitere Hinweise/ weitere Hinweise für das Genehmigungsverfahren

-

Abwägungsbereich für die Windenergienutzung	PR3_DIT_012	2. Entwurf

Grundlagendaten Potenzialfläche		Grundlagendaten Vorranggebiet	
Kreis:	Dithmarschen	**Kreis:**	-
Stadt/Gemeinde:	Tielenhemme	**Stadt/Gemeinde:**	-
Anzahl Teilgebiete:	1	**Anzahl Teilgebiete:**	-
Größe (ha):	113,3	**Größe (ha):**	-

Realnutzung:
Die Fläche besteht größtenteils aus Grünland und wird teilweise ackerbaulich genutzt.

Realnutzung:
-

Vorbelastung:
Straßenbaurechtliche Anbauverbotszone

Vorbelastung:
-

Sonstige Regionalplandarstellung:
Charakteristischer Landschaftsraum gem. LEP 2010, Gebiet mit besonderer Bedeutung für Tourismus und Erholung

Sonstige Regionalplandarstellung:
-

Beschreibung und Bewertung der betroffenen raumordnerischen und umweltfachlichen Abwägungsmerkmale

Hohes Konfliktrisiko durch Überschneidungen mit folgenden Kriterien hoher Priorität:
-Hauptachsen des überregionalen Vogelzugs
-Großvogelhorste mit Umgebungsschutz

Es wurde eine FFH-Verträglichkeitsprüfung für das VSG "Eider-Treene-Sorge-Niederung" durchgeführt. Erhebliche Beeinrächtigungen für Teilflächen (bis 1.000m Entfernung vom Rand des VSG) nicht auszuschließen. Ausschlaggebend dafür sind z.B. Weißstorch, Rohrweihe und Wiesenweihe.

Abwägungsentscheidung

Fläche ist zum Teil vom prioritären Abwägungskriterium "Hauptachse des überregionalen Vogelzuges mit Zugschwerpunkt in niedrigen Höhen" betroffen. Für die übrigen Bereiche besteht lt. FFH-Prüfung eine hohes Konfliktrisiko mit dem VSG Eider-Treene_Sorge. Die Fläche wird insgesamt nicht ausgewiesen.		Fläche wurde übernommen
		Fläche wurde angepasst
	X	Fläche wurde nicht übernommen

Kartenausschnitt

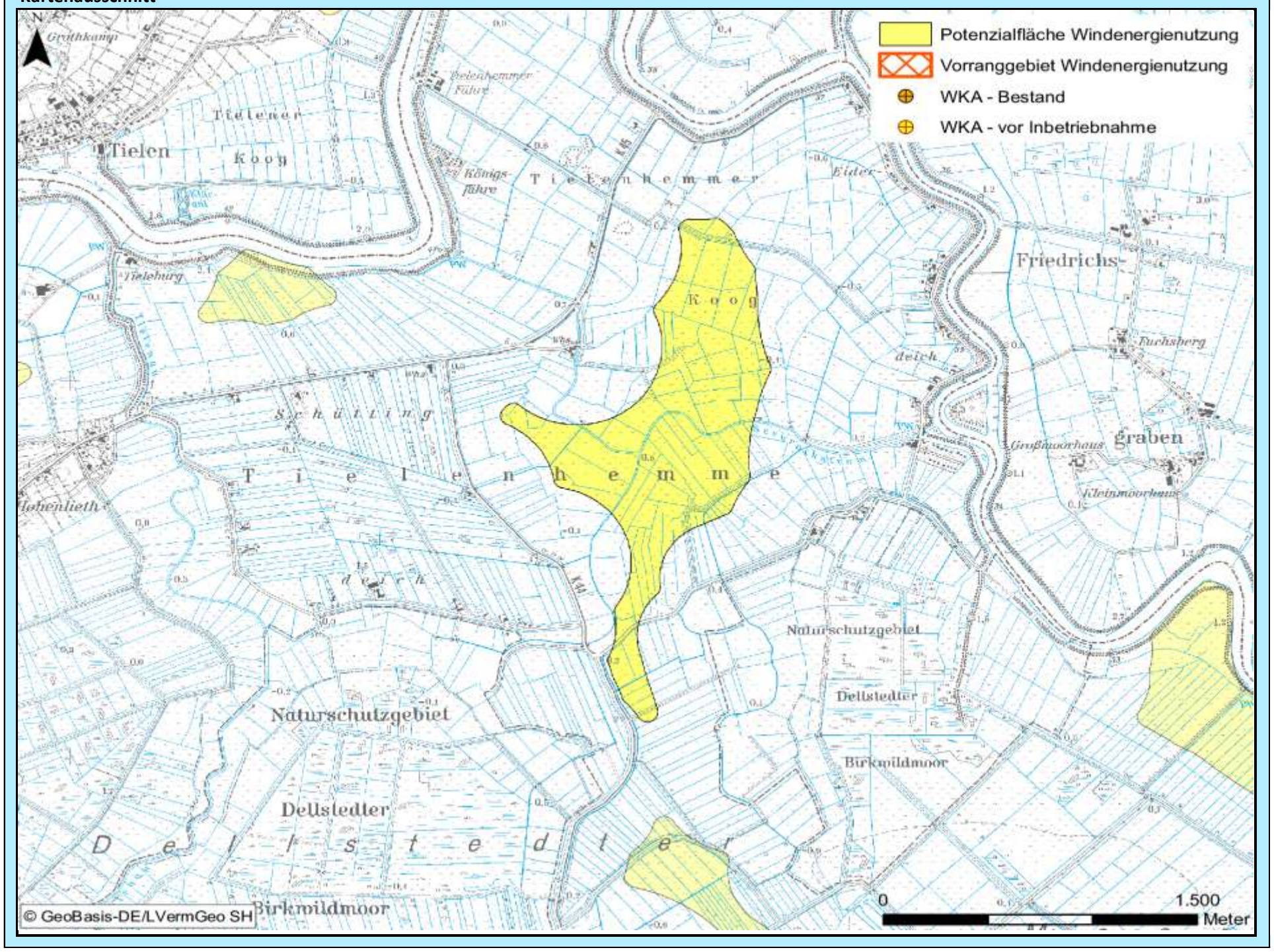

Bewertung der Abwägungskriterien im Detail

Zielbereich Siedlungsstruktur u. -entwicklung sowie Daseinsvorsorge / Schutzgutbereich Mensch u. Gesundheit

Nr.	Kriterium	Konfliktrisiko	betroff. Fläche		Konfliktrisiko	betroff. Fläche	
1.1	Abstandsbereich 800m bis 1.000m um Siedlungsbereiche	hoch	31,5	ha	-	-	ha
1.2	Stadt u. Umlandber. in ländl. Räumen sowie verdicht. Ber. der Ordnungsr. um HH, HL u. KI	gering	0,0	ha	-	-	ha
1.3	Umfassung von Siedlungsflächen	gering			-		

Zielbereich Wirtschaftliche Entwicklung, Infrastruktur, Tourismus, Erholung

Nr.	Kriterium	Konfliktrisiko	betroff. Fläche		Konfliktrisiko	betroff. Fläche	
2.1	**Verkehr, sonstige technische Infrastruktur**						
2.1.1	600 m - 15 km Radius um VOR und DVOR-Anlagen	gering	0,0	ha	-	-	ha
2.1.2	Platzrunden Flugverkehr inklusive Mindestabstand (400 / 850 m)	gering	0,0	ha	-	-	ha
2.1.3	An- und Abflugbereiche / Hindernisbegrenzungsflächen von Flugplätzen	gering	0,0	ha	-	-	ha
2.1.4	Flächen mit militärischen Belangen, einschließlich militärischer Richtfunktrassen	hoch	113,3	ha	-	-	ha
2.1.5	Schutzbereich DWD-Wetterradarstation Radius 5 – 15 km	-	0,0	ha	-	-	ha
2.1.6	Flächen mit Abbaugenehmigungen oder Potenzialflächen für Rohstoffe	gering	0,0	ha	-	-	ha
2.1.7	Straßenrechtliche Anbaubeschränkungszonen an Autobahnen	gering	0,0	ha	-	-	ha
2.2	**Tourismus und Erholung**						
2.2.1	Schwerpunkträume für Tourismus und Erholung (LEP + Ergänzung)	gering	0,0	ha	-	-	ha
2.2.2	Kernbereiche für Tourismus und Erholung	gering	0,0	ha	-	-	ha
2.2.3	Naturparke	gering	0,0	ha	-	-	ha
2.2.4	Regionale Grünzüge der Ordnungsräume	gering	0,0	ha	-	-	ha

Schutzgutbereich Tiere und Pflanzen / Gebiets- und Artenschutz

Nr.	Kriterium	Konfliktrisiko	betroff. Fläche		Konfliktrisiko	betroff. Fläche	
3.1	**Tiere und Pflanzen**						
3.1.1	Querungshilfen und damit verbundene Korridore	gering	0,0	ha	-	-	ha
3.1.2	Schwerpunktbereiche des Biotopverbundes	gering	0,0	ha	-	-	ha
3.1.3	Wichtige Verbundachsen des Schutzgebiets- und Biotopverbundsystems	gering	0,0	ha	-	-	ha
3.2	**Vereinbarkeit mit dem europäischen Gebiets- und Artenschutz**						
3.2.1	Umgebungsbereich von 300 m bis 1.200 m zu Vogelschutzgebieten	mittel	113,1	ha	-	-	ha
3.2.2	Hauptachsen des überregionalen Vogelzugs	hoch	46,1	ha	-	-	ha
3.2.3	Pot. Beeinträchtigungsbereiche (3 km Radius) mit bes. Bedeutung für Großvögel	gering	0,0	ha	-	-	ha
3.2.4	Pot. Beeinträchtigungsbereiche (1,5/ 1 km Radius) mit bes. Bedeutung für Großvögel	hoch	22,5	ha	-	-	ha
3.2.5	Wiesenvogel-Brutgebiete	mittel	6,4	ha	-	-	ha
3.2.6	Nahrungsgebiete für Gänse (ohne Graugänse und Neozoen) und Singschwäne	gering	0,0	ha	-	-	ha

Zielbereich Ressourcenschutz, Ressourcenentwicklung / Schutzgutbereich Boden und Wasser

Nr.	Kriterium	Konfliktrisiko	betroff. Fläche		Konfliktrisiko	betroff. Fläche	
4.1	Vorranggebiete für den Binnenhochwasserschutz	gering	0,0	ha	-	-	ha
4.2	Betroffenheit geologisch schutzwürdiger Objekte	gering	0,0	ha	-	-	ha
4.3	Talräume an natürlichen Gewässern und an erheblich veränderten Wasserkörpern	gering	0,0	ha	-	-	ha

Schutzgutbereich Landschaft, Kultur und sonstige Sachgüter

Nr.	Kriterium	Konfliktrisiko	betroff. Fläche		Konfliktrisiko	betroff. Fläche	
5.1	5 km um bedeutsame Stadtsilhouetten oder Ortsbilder	gering	0,0	ha	-	-	ha
5.2	Kernbereiche charakteristischer Landschaftsräume	mittel	113,3	ha	-	-	ha
	in Verbindung mit Naturparken		0,0	ha		-	ha
5.3	800 m um (grundsätzlich raumwirksame) gesetzlich geschützte Kulturdenkmale	gering	0,0	ha	-	-	ha
5.4	2 km um gesetzlich geschützte Kulturdenkmale in Höhenlage oder bedeutender Einzellage	gering	0,0	ha	-	-	ha
5.5	500 m um bedeutsame archäologische Kulturdenkmale	gering	0,0	ha	-	-	ha
5.6	Abwägungsbereich in Teilabschnitten um die Denkmalbereiche Danewerk / Haithabu	gering	0,0	ha	-	-	ha

Weitere einzelfallbezogene Kriterien

-

Weitere Hinweise/ weitere Hinweise für das Genehmigungsverfahren

-

Abwägungsbereich für die Windenergienutzung	PR3_DIT_013	2. Entwurf

Grundlagendaten Potenzialfläche		Grundlagendaten Vorranggebiet	
Kreis:	Dithmarschen	**Kreis:**	Dithmarschen
Stadt/Gemeinde:	Hemme, Stelle-Wittenwurth	**Stadt/Gemeinde:**	Hemme, Stelle-Wittenwurth
Anzahl Teilgebiete:	1	**Anzahl Teilgebiete:**	1
Größe (ha):	79,1	**Größe (ha):**	73,0
Realnutzung:		**Realnutzung:**	
Die Fläche besteht aus Acker und Grünland, naturnahe Fläche gegeben.		Die Fläche besteht aus Acker und Grünland, naturnahe Fläche gegeben.	
Vorbelastung:		**Vorbelastung:**	
Hochspannungsleitung, Straßenbaurechtliche Anbauverbotszone, WKA in Betrieb		Hochspannungsleitung, Straßenbaurechtliche Anbauverbotszone, WKA in Betrieb	
Sonstige Regionalplandarstellung:		**Sonstige Regionalplandarstellung:**	
Eignungsgebiet für die Windenergienutzung gem. LEP 2010		Eignungsgebiet für die Windenergienutzung gem. LEP 2010	

Beschreibung und Bewertung der betroffenen raumordnerischen und umweltfachlichen Abwägungsmerkmale

Hohes Konfliktrisiko durch Überschneidungen mit folgenden Kriterien hoher Priorität:
-Großvogelhorste mit Umgebungsschutz

Abwägungsentscheidung

Die Flächenausweisung bleibt bestehen. Es erfolgt eine geringfügige Anpassung des Abstandes zum Innenbereich von Hemme und Stelle-Wittenwurth. Vorgebrachte Aspekte des Artenschutzes können auf Ebene der Vorhabengenehmigung vertiefend geprüft werden und stehen der Flächenausweisung nicht pauschal entgegen.		Fläche wurde übernommen
	X	Fläche wurde angepasst
		Fläche wurde nicht übernommen

Kartenausschnitt

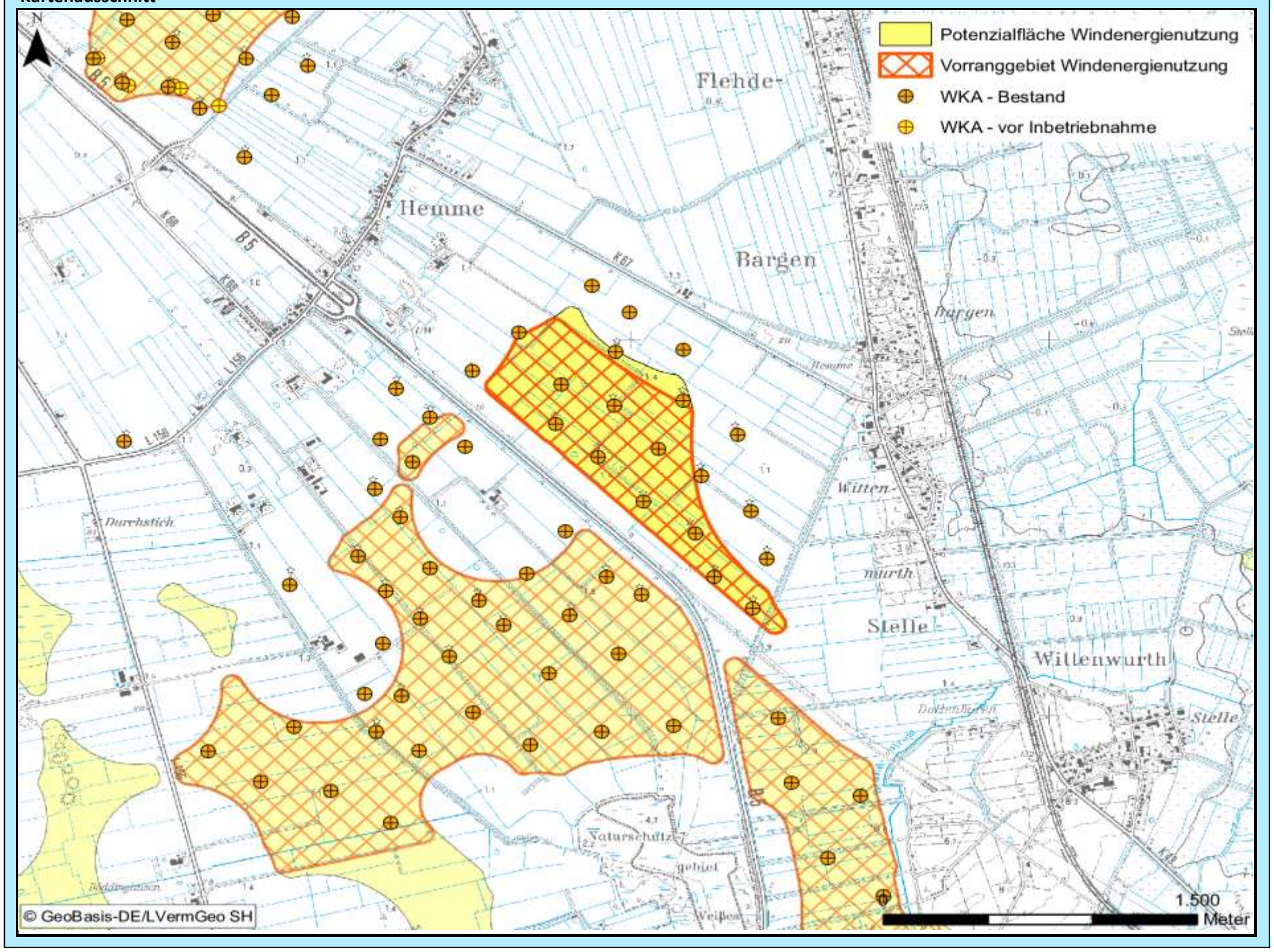

Bewertung der Abwägungskriterien im Detail

Zielbereich Siedlungsstruktur u. -entwicklung sowie Daseinsvorsorge / Schutzgutbereich Mensch u. Gesundheit

Nr.	Kriterium	Konfliktrisiko	betroff. Fläche		Konfliktrisiko	betroff. Fläche	
1.1	Abstandsbereich 800m bis 1.000m um Siedlungsbereiche	mittel	40,3	ha	mittel	36,0	ha
1.2	Stadt u. Umlandber. in ländl. Räumen sowie verdicht. Ber. der Ordnungsr. um HH, HL u. KI	gering	0,0	ha	gering	0,0	ha
1.3	Umfassung von Siedlungsflächen	hoch			mittel		

Zielbereich Wirtschaftliche Entwicklung, Infrastruktur, Tourismus, Erholung

Nr.	Kriterium	Konfliktrisiko	betroff. Fläche		Konfliktrisiko	betroff. Fläche	
2.1	**Verkehr, sonstige technische Infrastruktur**						
2.1.1	600 m - 15 km Radius um VOR und DVOR-Anlagen	gering	0,0	ha	gering	0,0	ha
2.1.2	Platzrunden Flugverkehr inklusive Mindestabstand (400 / 850 m)	gering	0,0	ha	gering	0,0	ha
2.1.3	An- und Abflugbereiche / Hindernisbegrenzungsflächen von Flugplätzen	gering	0,0	ha	gering	0,0	ha
2.1.4	Flächen mit militärischen Belangen, einschließlich militärischer Richtfunktrassen	gering	0,0	ha	gering	0,0	ha
2.1.5	Schutzbereich DWD-Wetterradarstation Radius 5 – 15 km	-	0,0	ha	-	0,0	ha
2.1.6	Flächen mit Abbaugenehmigungen oder Potenzialflächen für Rohstoffe	gering	0,0	ha	gering	0,0	ha
2.1.7	Straßenrechtliche Anbaubeschränkungszonen an Autobahnen	gering	0,0	ha	gering	0,0	ha
2.2	**Tourismus und Erholung**						
2.2.1	Schwerpunkträume für Tourismus und Erholung (LEP + Ergänzung)	gering	0,0	ha	gering	0,0	ha
2.2.2	Kernbereiche für Tourismus und Erholung	gering	0,0	ha	gering	0,0	ha
2.2.3	Naturparke	gering	0,0	ha	gering	0,0	ha
2.2.4	Regionale Grünzüge der Ordnungsräume	gering	0,0	ha	gering	0,0	ha

Schutzgutbereich Tiere und Pflanzen / Gebiets- und Artenschutz

Nr.	Kriterium	Konfliktrisiko	betroff. Fläche		Konfliktrisiko	betroff. Fläche	
3.1	**Tiere und Pflanzen**						
3.1.1	Querungshilfen und damit verbundene Korridore	gering	0,0	ha	gering	0,0	ha
3.1.2	Schwerpunktbereiche des Biotopverbundes	gering	0,0	ha	gering	0,0	ha
3.1.3	Wichtige Verbundachsen des Schutzgebiets- und Biotopverbundsystems	gering	0,0	ha	gering	0,0	ha
3.2	**Vereinbarkeit mit dem europäischen Gebiets- und Artenschutz**						
3.2.1	Umgebungsbereich von 300 m bis 1.200 m zu Vogelschutzgebieten	gering	0,0	ha	gering	0,0	ha
3.2.2	Hauptachsen des überregionalen Vogelzugs	gering	0,0	ha	gering	0,0	ha
3.2.3	Pot. Beeinträchtigungsbereiche (3 km Radius) mit bes. Bedeutung für Großvögel	hoch	6,0	ha	gering	0,0	ha
3.2.4	Pot. Beeinträchtigungsbereiche (1,5/ 1 km Radius) mit bes. Bedeutung für Großvögel	gering	0,0	ha	gering	0,0	ha
3.2.5	Wiesenvogel-Brutgebiete	gering	0,0	ha	gering	0,0	ha
3.2.6	Nahrungsgebiete für Gänse (ohne Graugänse und Neozoen) und Singschwäne	gering	0,0	ha	gering	0,0	ha

Zielbereich Ressourcenschutz, Ressourcenentwicklung / Schutzgutbereich Boden und Wasser

Nr.	Kriterium	Konfliktrisiko	betroff. Fläche		Konfliktrisiko	betroff. Fläche	
4.1	Vorranggebiete für den Binnenhochwasserschutz	gering	0,0	ha	gering	0,0	ha
4.2	Betroffenheit geologisch schutzwürdiger Objekte	gering	0,0	ha	gering	0,0	ha
4.3	Talräume an natürlichen Gewässern und an erheblich veränderten Wasserkörpern	gering	0,0	ha	gering	0,0	ha

Schutzgutbereich Landschaft, Kultur und sonstige Sachgüter

Nr.	Kriterium	Konfliktrisiko	betroff. Fläche		Konfliktrisiko	betroff. Fläche	
5.1	5 km um bedeutsame Stadtsilhouetten oder Ortsbilder	gering	0,0	ha	gering	0,0	ha
5.2	Kernbereiche charakteristischer Landschaftsräume	gering	0,0	ha	gering	0,0	ha
	in Verbindung mit Naturparken		0,0	ha		0,0	ha
5.3	800 m um (grundsätzlich raumwirksame) gesetzlich geschützte Kulturdenkmale	gering	0,0	ha	gering	0,0	ha
5.4	2 km um gesetzlich geschützte Kulturdenkmale in Höhenlage oder bedeutender Einzellage	mittel	38,9	ha	mittel	33,0	ha
5.5	500 m um bedeutsame archäologische Kulturdenkmale	gering	0,0	ha	gering	0,0	ha
5.6	Abwägungsbereich in Teilabschnitten um die Denkmalbereiche Danewerk / Haithabu	gering	0,0	ha	gering	0,0	ha

Weitere einzelfallbezogene Kriterien

-

Weitere Hinweise/ weitere Hinweise für das Genehmigungsverfahren

-

Grundlagendaten Potenzialfläche		Grundlagendaten Vorranggebiet	
Kreis:	Dithmarschen	**Kreis:**	Dithmarschen
Stadt/Gemeinde:	Hemme, Karolinenkoog, Neuenkirchen, Strübbel	**Stadt/Gemeinde:**	Karolinenkoog, Strübbel, Hemme
Anzahl Teilgebiete:	2	**Anzahl Teilgebiete:**	1
Größe (ha):	245,9	**Größe (ha):**	167,4

Realnutzung:
Die Fläche wird größtenteils ackerbaulich genutzt und besteht teilweise aus Grünland.

Vorbelastung:
Hochspannungsleitung, Straßenbaurechtliche Anbauverbotszone, WKA in Betrieb

Sonstige Regionalplandarstellung:
Charakteristischer Landschaftsraum gem. LEP 2010, Eignungsgebiet für die Windenergienutzung gem. LEP 2010, Gebiet mit besonderer Bedeutung für Tourismus und Erholung

Realnutzung:
Die Fläche wird größtenteils ackerbaulich genutzt und besteht teilweise aus Grünland.

Vorbelastung:
Hochspannungsleitung, Straßenbaurechtliche Anbauverbotszone, WKA in Betrieb

Sonstige Regionalplandarstellung:
Charakteristischer Landschaftsraum gem. LEP 2010, Eignungsgebiet für die Windenergienutzung gem. LEP 2010, Gebiet mit besonderer Bedeutung für Tourismus und Erholung

Beschreibung und Bewertung der betroffenen raumordnerischen und umweltfachlichen Abwägungsmerkmale

Es besteht kein hohes Konfliktrisiko durch Überschneidung mit Abwägungskriterien hoher Priorität.

Abwägungsentscheidung

Dem Hinweis auf die Einstufung der Bebauung Strübbel als Außenbereich wird gefolgt. Vom Kreis Dithmarschen wurde dies bestätigt. Die Fläche vergrößert sich dadurch gegenüber dem 1. Entwurf. Bestandsanlagen im Norden und im westlichen Umkreis der Bebauung Strübbel können einbezogen werden. Um die Umzingelung nicht über die Bestandssituation hinaus zu verschärfen, wird der Potenzialflächenteil südlich der Straße Schülpersiel, die durch das Gebiet verläuft abgeschnitten. Aus dem gleichen Grund wird der Potenzialflächenteil östlich von Strübbel nicht übernommen.		Fläche wurde übernommen
	X	Fläche wurde angepasst
		Fläche wurde nicht übernommen

Kartenausschnitt

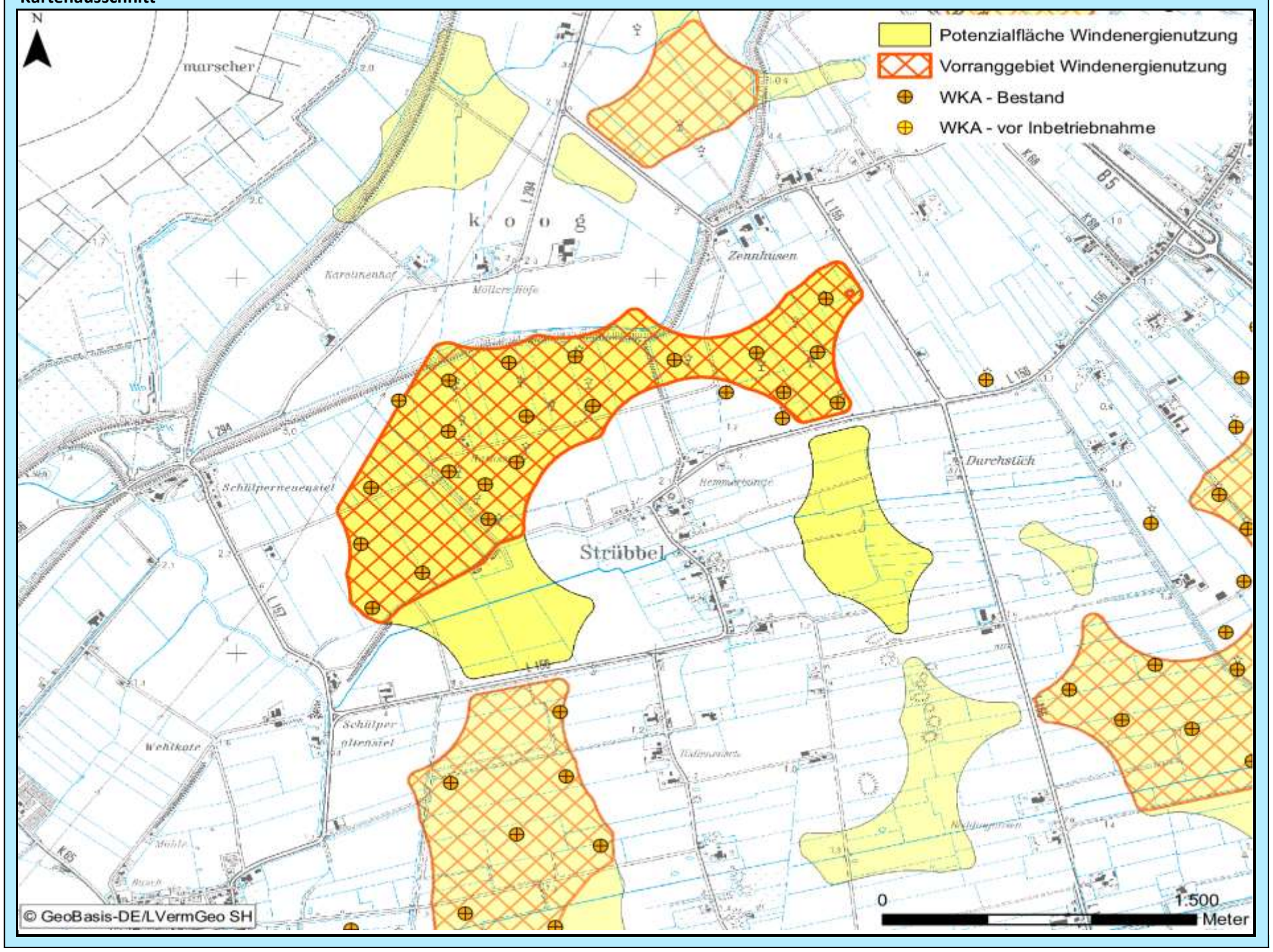

Bewertung der Abwägungskriterien im Detail

Zielbereich Siedlungsstruktur u. -entwicklung sowie Daseinsvorsorge / Schutzgutbereich Mensch u. Gesundheit

Nr.	Kriterium	Konfliktrisiko	betroff. Fläche		Konfliktrisiko	betroff. Fläche	
1.1	Abstandsbereich 800m bis 1.000m um Siedlungsbereiche	gering	0,0	ha	gering	0,0	ha
1.2	Stadt u. Umlandber. in ländl. Räumen sowie verdicht. Ber. der Ordnungsr. um HH, HL u. KI	gering	0,0	ha	gering	0,0	ha
1.3	Umfassung von Siedlungsflächen	hoch			hoch		

Zielbereich Wirtschaftliche Entwicklung, Infrastruktur, Tourismus, Erholung

Nr.	Kriterium	Konfliktrisiko	betroff. Fläche		Konfliktrisiko	betroff. Fläche	
2.1	**Verkehr, sonstige technische Infrastruktur**						
2.1.1	600 m - 15 km Radius um VOR und DVOR-Anlagen	gering	0,0	ha	gering	0,0	ha
2.1.2	Platzrunden Flugverkehr inklusive Mindestabstand (400 / 850 m)	gering	0,0	ha	gering	0,0	ha
2.1.3	An- und Abflugbereiche / Hindernisbegrenzungsflächen von Flugplätzen	gering	0,0	ha	gering	0,0	ha
2.1.4	Flächen mit militärischen Belangen, einschließlich militärischer Richtfunktrassen	gering	0,0	ha	gering	0,0	ha
2.1.5	Schutzbereich DWD-Wetterradarstation Radius 5 – 15 km	-	0,0	ha	-	0,0	ha
2.1.6	Flächen mit Abbaugenehmigungen oder Potenzialflächen für Rohstoffe	gering	0,0	ha	gering	0,0	ha
2.1.7	Straßenrechtliche Anbaubeschränkungszonen an Autobahnen	gering	0,0	ha	gering	0,0	ha
2.2	**Tourismus und Erholung**						
2.2.1	Schwerpunkträume für Tourismus und Erholung (LEP + Ergänzung)	gering	0,0	ha	gering	0,0	ha
2.2.2	Kernbereiche für Tourismus und Erholung	gering	0,0	ha	gering	0,0	ha
2.2.3	Naturparke	gering	0,0	ha	gering	0,0	ha
2.2.4	Regionale Grünzüge der Ordnungsräume	gering	0,0	ha	gering	0,0	ha

Schutzgutbereich Tiere und Pflanzen / Gebiets- und Artenschutz

Nr.	Kriterium	Konfliktrisiko	betroff. Fläche		Konfliktrisiko	betroff. Fläche	
3.1	**Tiere und Pflanzen**						
3.1.1	Querungshilfen und damit verbundene Korridore	gering	0,0	ha	gering	0,0	ha
3.1.2	Schwerpunktbereiche des Biotopverbundes	gering	0,0	ha	gering	0,0	ha
3.1.3	Wichtige Verbundachsen des Schutzgebiets- und Biotopverbundsystems	mittel	10,9	ha	mittel	10,9	ha
3.2	**Vereinbarkeit mit dem europäischen Gebiets- und Artenschutz**						
3.2.1	Umgebungsbereich von 300 m bis 1.200 m zu Vogelschutzgebieten	gering	0,0	ha	gering	0,0	ha
3.2.2	Hauptachsen des überregionalen Vogelzugs	gering	0,0	ha	gering	0,0	ha
3.2.3	Pot. Beeinträchtigungsbereiche (3 km Radius) mit bes. Bedeutung für Großvögel	gering	0,0	ha	gering	0,0	ha
3.2.4	Pot. Beeinträchtigungsbereiche (1,5/ 1 km Radius) mit bes. Bedeutung für Großvögel	gering	0,0	ha	gering	0,0	ha
3.2.5	Wiesenvogel-Brutgebiete	gering	0,0	ha	gering	0,0	ha
3.2.6	Nahrungsgebiete für Gänse (ohne Graugänse und Neozoen) und Singschwäne	gering	0,0	ha	gering	0,0	ha

Zielbereich Ressourcenschutz, Ressourcenentwicklung / Schutzgutbereich Boden und Wasser

Nr.	Kriterium	Konfliktrisiko	betroff. Fläche		Konfliktrisiko	betroff. Fläche	
4.1	Vorranggebiete für den Binnenhochwasserschutz	gering	0,0	ha	gering	0,0	ha
4.2	Betroffenheit geologisch schutzwürdiger Objekte	gering	0,0	ha	gering	0,0	ha
4.3	Talräume an natürlichen Gewässern und an erheblich veränderten Wasserkörpern	gering	0,0	ha	gering	0,0	ha

Schutzgutbereich Landschaft, Kultur und sonstige Sachgüter

Nr.	Kriterium	Konfliktrisiko	betroff. Fläche		Konfliktrisiko	betroff. Fläche	
5.1	5 km um bedeutsame Stadtsilhouetten oder Ortsbilder	gering	0,0	ha	gering	0,0	ha
5.2	Kernbereiche charakteristischer Landschaftsräume	gering	0,0	ha	gering	0,0	ha
	in Verbindung mit Naturparken		0,0	ha		0,0	ha
5.3	800 m um (grundsätzlich raumwirksame) gesetzlich geschützte Kulturdenkmale	gering	0,0	ha	gering	0,0	ha
5.4	2 km um gesetzlich geschützte Kulturdenkmale in Höhenlage oder bedeutender Einzellage	gering	0,0	ha	gering	0,0	ha
5.5	500 m um bedeutsame archäologische Kulturdenkmale	gering	0,0	ha	gering	0,0	ha
5.6	Abwägungsbereich in Teilabschnitten um die Denkmalbereiche Danewerk / Haithabu	gering	0,0	ha	gering	0,0	ha

Weitere einzelfallbezogene Kriterien

-

Weitere Hinweise/ weitere Hinweise für das Genehmigungsverfahren

-

Abwägungsbereich für die Windenergienutzung	PR3_DIT_017	2. Entwurf

Grundlagendaten Potenzialfläche		Grundlagendaten Vorranggebiet	
Kreis:	Dithmarschen	**Kreis:**	-
Stadt/Gemeinde:	Dellstedt	**Stadt/Gemeinde:**	-
Anzahl Teilgebiete:	1	**Anzahl Teilgebiete:**	-
Größe (ha):	63,8	**Größe (ha):**	-

Realnutzung:
Die Fläche besteht größtenteils aus Grünland genutzt und wird teilweise ackerbaulich genutzt.

Realnutzung:
-

Vorbelastung:
-

Vorbelastung:
-

Sonstige Regionalplandarstellung:
Charakteristischer Landschaftsraum gem. LEP 2010, Gebiet mit besonderer Bedeutung für Natur und Landschaft, Gebiet mit besonderer Bedeutung für Tourismus und Erholung

Sonstige Regionalplandarstellung:
-

Beschreibung und Bewertung der betroffenen raumordnerischen und umweltfachlichen Abwägungsmerkmale

Hohes Konfliktrisiko durch Überschneidungen mit folgenden Kriterien hoher Priorität:
-Hauptachsen des überregionalen Vogelzugs
-Schwerpunktbereich Schutzgebiets- und Biotopverbundsystem mit landesweiter Bedeutung

Abwägungsentscheidung

Die Fläche wird vollständig von einem Kriterium mit hohem Konfliktpotenzial überlagert (Hauptachsen des überregionalen Vogelzugs). Sie wird daher auch im zweiten Entwurf nicht als Vorrangfläche aufgenommen. Aus den Stellungnahmen ergeben sich keine Hinweise, die zu einer anderen Abwägungsenbtscheidung führen würden.		Fläche wurde übernommen
		Fläche wurde angepasst
	X	Fläche wurde nicht übernommen

Kartenausschnitt

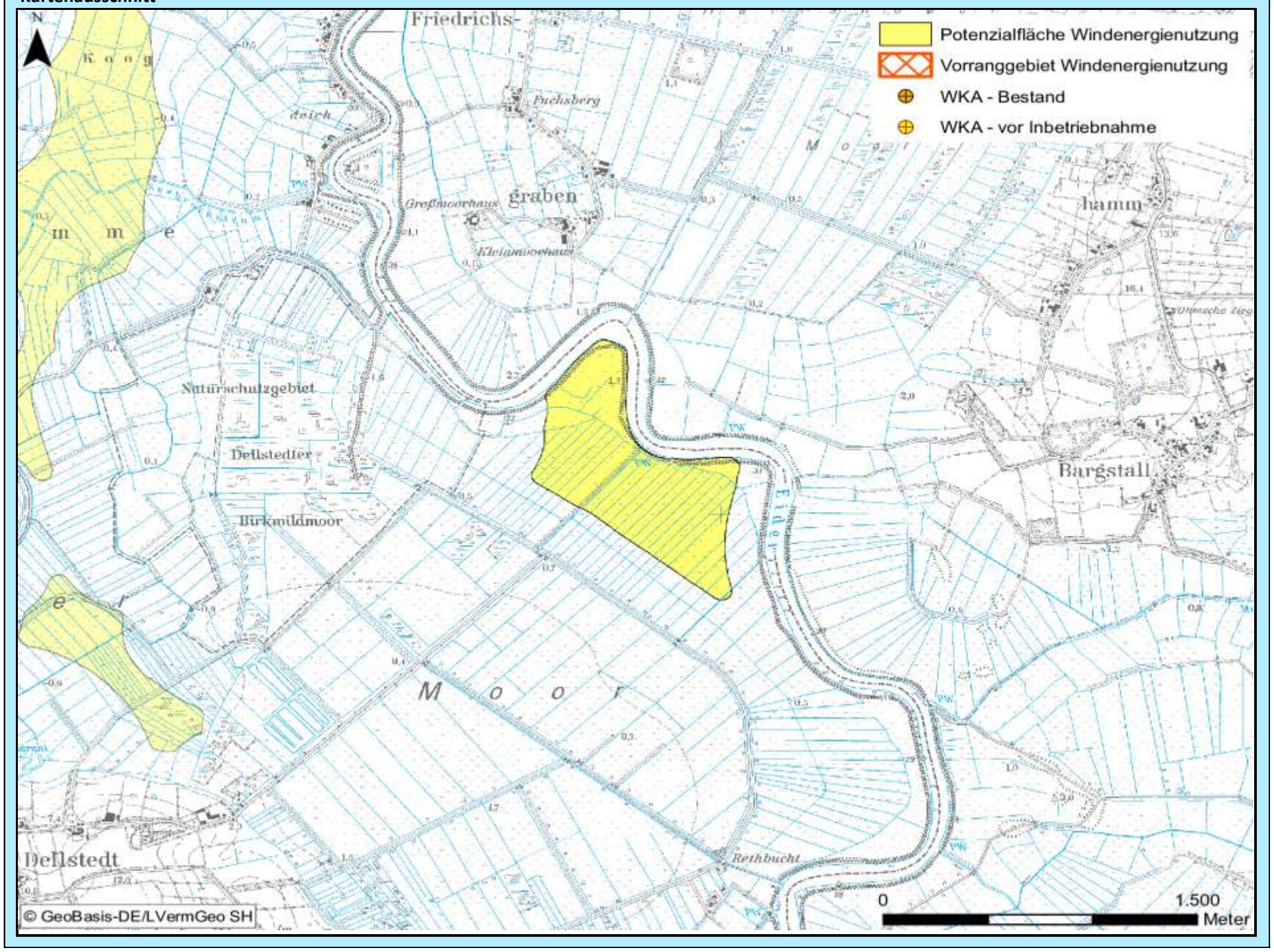

Bewertung der Abwägungskriterien im Detail

Zielbereich Siedlungsstruktur u. -entwicklung sowie Daseinsvorsorge / Schutzgutbereich Mensch u. Gesundheit

Nr.	Kriterium	Konfliktrisiko	betroff. Fläche		Konfliktrisiko	betroff. Fläche	
1.1	Abstandsbereich 800m bis 1.000m um Siedlungsbereiche	gering	0,0	ha	-	-	ha
1.2	Stadt u. Umlandber. in ländl. Räumen sowie verdicht. Ber. der Ordnungsr. um HH, HL u. KI	gering	0,0	ha	-	-	ha
1.3	Umfassung von Siedlungsflächen	gering			-		

Zielbereich Wirtschaftliche Entwicklung, Infrastruktur, Tourismus, Erholung

Nr.	Kriterium	Konfliktrisiko	betroff. Fläche		Konfliktrisiko	betroff. Fläche	
2.1	**Verkehr, sonstige technische Infrastruktur**						
2.1.1	600 m - 15 km Radius um VOR und DVOR-Anlagen	gering	0,0	ha	-	-	ha
2.1.2	Platzrunden Flugverkehr inklusive Mindestabstand (400 / 850 m)	gering	0,0	ha	-	-	ha
2.1.3	An- und Abflugbereiche / Hindernisbegrenzungsflächen von Flugplätzen	gering	0,0	ha	-	-	ha
2.1.4	Flächen mit militärischen Belangen, einschließlich militärischer Richtfunktrassen	hoch	63,8	ha	-	-	ha
2.1.5	Schutzbereich DWD-Wetterradarstation Radius 5 – 15 km	-	0,0	ha	-	-	ha
2.1.6	Flächen mit Abbaugenehmigungen oder Potenzialflächen für Rohstoffe	gering	0,0	ha	-	-	ha
2.1.7	Straßenrechtliche Anbaubeschränkungszonen an Autobahnen	gering	0,0	ha	-	-	ha
2.2	**Tourismus und Erholung**						
2.2.1	Schwerpunkträume für Tourismus und Erholung (LEP + Ergänzung)	gering	0,0	ha	-	-	ha
2.2.2	Kernbereiche für Tourismus und Erholung	gering	0,0	ha	-	-	ha
2.2.3	Naturparke	gering	0,0	ha	-	-	ha
2.2.4	Regionale Grünzüge der Ordnungsräume	gering	0,0	ha	-	-	ha

Schutzgutbereich Tiere und Pflanzen / Gebiets- und Artenschutz

Nr.	Kriterium	Konfliktrisiko	betroff. Fläche		Konfliktrisiko	betroff. Fläche	
3.1	**Tiere und Pflanzen**						
3.1.1	Querungshilfen und damit verbundene Korridore	gering	0,0	ha	-	-	ha
3.1.2	Schwerpunktbereiche des Biotopverbundes	hoch	10,0	ha	-	-	ha
3.1.3	Wichtige Verbundachsen des Schutzgebiets- und Biotopverbundsystems	mittel	2,4	ha	-	-	ha
3.2	**Vereinbarkeit mit dem europäischen Gebiets- und Artenschutz**						
3.2.1	Umgebungsbereich von 300 m bis 1.200 m zu Vogelschutzgebieten	mittel	63,8	ha	-	-	ha
3.2.2	Hauptachsen des überregionalen Vogelzugs	hoch	63,8	ha	-	-	ha
3.2.3	Pot. Beeinträchtigungsbereiche (3 km Radius) mit bes. Bedeutung für Großvögel	gering	0,0	ha	-	-	ha
3.2.4	Pot. Beeinträchtigungsbereiche (1,5/ 1 km Radius) mit bes. Bedeutung für Großvögel	gering	0,0	ha	-	-	ha
3.2.5	Wiesenvogel-Brutgebiete	gering	0,0	ha	-	-	ha
3.2.6	Nahrungsgebiete für Gänse (ohne Graugänse und Neozoen) und Singschwäne	gering	0,0	ha	-	-	ha

Zielbereich Ressourcenschutz, Ressourcenentwicklung / Schutzgutbereich Boden und Wasser

Nr.	Kriterium	Konfliktrisiko	betroff. Fläche		Konfliktrisiko	betroff. Fläche	
4.1	Vorranggebiete für den Binnenhochwasserschutz	mittel	2,5	ha	-	-	ha
4.2	Betroffenheit geologisch schutzwürdiger Objekte	gering	0,0	ha	-	-	ha
4.3	Talräume an natürlichen Gewässern und an erheblich veränderten Wasserkörpern	gering	0,0	ha	-	-	ha

Schutzgutbereich Landschaft, Kultur und sonstige Sachgüter

Nr.	Kriterium	Konfliktrisiko	betroff. Fläche		Konfliktrisiko	betroff. Fläche	
5.1	5 km um bedeutsame Stadtsilhouetten oder Ortsbilder	gering	0,0	ha	-	-	ha
5.2	Kernbereiche charakteristischer Landschaftsräume	mittel	63,8	ha	-	-	ha
	in Verbindung mit Naturparken		0,0	ha		-	ha
5.3	800 m um (grundsätzlich raumwirksame) gesetzlich geschützte Kulturdenkmale	gering	0,0	ha	-	-	ha
5.4	2 km um gesetzlich geschützte Kulturdenkmale in Höhenlage oder bedeutender Einzellage	gering	0,0	ha	-	-	ha
5.5	500 m um bedeutsame archäologische Kulturdenkmale	gering	0,0	ha	-	-	ha
5.6	Abwägungsbereich in Teilabschnitten um die Denkmalbereiche Danewerk / Haithabu	gering	0,0	ha	-	-	ha

Weitere einzelfallbezogene Kriterien

-

Weitere Hinweise/ weitere Hinweise für das Genehmigungsverfahren

-

Abwägungsbereich für die Windenergienutzung	PR3_DIT_018	2. Entwurf

Grundlagendaten Potenzialfläche		Grundlagendaten Vorranggebiet	
Kreis:	Dithmarschen	**Kreis:**	Dithmarschen
Stadt/Gemeinde:	Hemme, Neuenkirchen, Stelle-Wittenwurth, Strübbel	**Stadt/Gemeinde:**	Neuenkirchen, Hemme, Stelle-Wittenwurth
Anzahl Teilgebiete:	3	**Anzahl Teilgebiete:**	2
Größe (ha):	286,1	**Größe (ha):**	246,3

Realnutzung:
Die Fläche wird größtenteils ackerbaulich genutzt und besteht teilweise aus Grünland. Teilweise naturnahe Flächen und Gewässerbegleitflächen gegeben.

Realnutzung:
Die Fläche wird größtenteils ackerbaulich genutzt und besteht teilweise aus Grünland. Teilweise naturnahe Flächen und Gewässerbegleitflächen gegeben.

Vorbelastung:
Hochspannungsleitung, Straßenbaurechtliche Anbauverbotszone, WKA in Betrieb

Vorbelastung:
Hochspannungsleitung, Straßenbaurechtliche Anbauverbotszone, WKA in Betrieb

Sonstige Regionalplandarstellung:
Eignungsgebiet für die Windenergienutzung gem. LEP 2010, Gebiet mit besonderer Bedeutung für Natur und Landschaft

Sonstige Regionalplandarstellung:
Eignungsgebiet für die Windenergienutzung gem. LEP 2010, Gebiet mit besonderer Bedeutung für Natur und Landschaft

Beschreibung und Bewertung der betroffenen raumordnerischen und umweltfachlichen Abwägungsmerkmale

Es besteht kein hohes Konfliktrisiko durch Überschneidung mit Abwägungskriterien hoher Priorität.

Abwägungsentscheidung

Fläche bleibt bis auf kleine Abstandskorrekturen in ihrem Zuschnitt so wie im ersten Entwurf erhalten. Auf die Abwägung zum ersten Entwurf wird verwiesen. Der südliche Ausläufer wird wie im ersten Entwurf entlang eines Sielzuges direkt unterhalb der letzten Bestands-WKA gestrichen. Das einzelne Flächenstück im Nordwesten, welches nur durch einen schmalen, nicht nutzbaren Streifen mit der Hauptfläche verbunden wäre, entfällt ebenfalls wie im ersten Entwurf, um die schon jetzt dominierende Wirkung der bestehenden WKA nicht durch weitere Zubauten zu verstärken.		Fläche wurde übernommen
	X	Fläche wurde angepasst
		Fläche wurde nicht übernommen

Kartenausschnitt

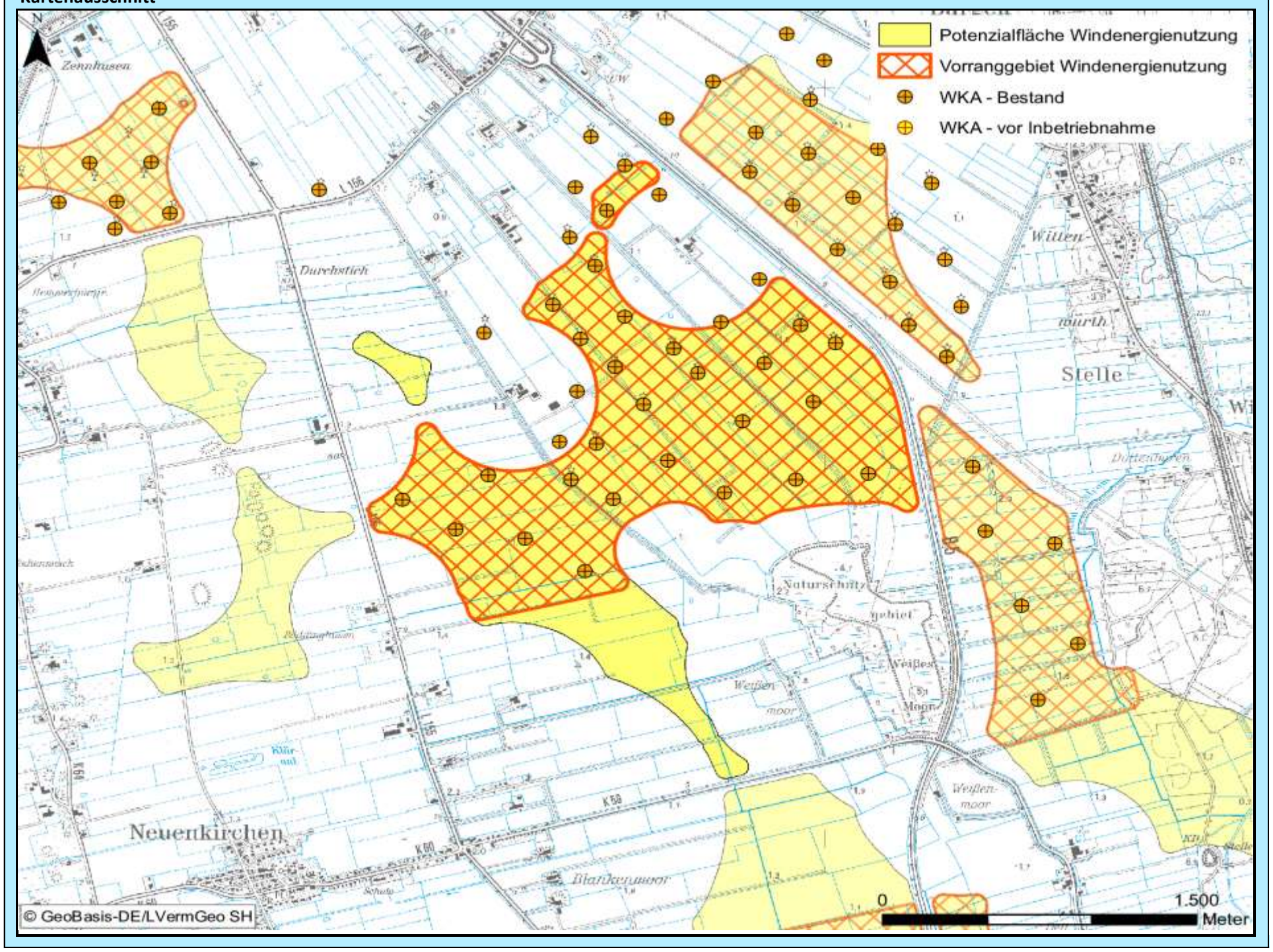

Bewertung der Abwägungskriterien im Detail

Zielbereich Siedlungsstruktur u. -entwicklung sowie Daseinsvorsorge / Schutzgutbereich Mensch u. Gesundheit

Nr.	Kriterium	Konfliktrisiko	betroff. Fläche		Konfliktrisiko	betroff. Fläche	
1.1	Abstandsbereich 800m bis 1.000m um Siedlungsbereiche	mittel	21,7	ha	mittel	5,9	ha
1.2	Stadt u. Umlandber. in ländl. Räumen sowie verdicht. Ber. der Ordnungsr. um HH, HL u. KI	gering	0,0	ha	gering	0,0	ha
1.3	Umfassung von Siedlungsflächen	hoch			mittel		

Zielbereich Wirtschaftliche Entwicklung, Infrastruktur, Tourismus, Erholung

Nr.	Kriterium	Konfliktrisiko	betroff. Fläche		Konfliktrisiko	betroff. Fläche	
2.1	**Verkehr, sonstige technische Infrastruktur**						
2.1.1	600 m - 15 km Radius um VOR und DVOR-Anlagen	gering	0,0	ha	gering	0,0	ha
2.1.2	Platzrunden Flugverkehr inklusive Mindestabstand (400 / 850 m)	gering	0,0	ha	gering	0,0	ha
2.1.3	An- und Abflugbereiche / Hindernisbegrenzungsflächen von Flugplätzen	gering	0,0	ha	gering	0,0	ha
2.1.4	Flächen mit militärischen Belangen, einschließlich militärischer Richtfunktrassen	gering	0,0	ha	gering	0,0	ha
2.1.5	Schutzbereich DWD-Wetterradarstation Radius 5 – 15 km	-	0,0	ha	-	0,0	ha
2.1.6	Flächen mit Abbaugenehmigungen oder Potenzialflächen für Rohstoffe	gering	0,0	ha	gering	0,0	ha
2.1.7	Straßenrechtliche Anbaubeschränkungszonen an Autobahnen	gering	0,0	ha	gering	0,0	ha
2.2	**Tourismus und Erholung**						
2.2.1	Schwerpunkträume für Tourismus und Erholung (LEP + Ergänzung)	gering	0,0	ha	gering	0,0	ha
2.2.2	Kernbereiche für Tourismus und Erholung	gering	0,0	ha	gering	0,0	ha
2.2.3	Naturparke	gering	0,0	ha	gering	0,0	ha
2.2.4	Regionale Grünzüge der Ordnungsräume	gering	0,0	ha	gering	0,0	ha

Schutzgutbereich Tiere und Pflanzen / Gebiets- und Artenschutz

Nr.	Kriterium	Konfliktrisiko	betroff. Fläche		Konfliktrisiko	betroff. Fläche	
3.1	**Tiere und Pflanzen**						
3.1.1	Querungshilfen und damit verbundene Korridore	gering	0,0	ha	gering	0,0	ha
3.1.2	Schwerpunktbereiche des Biotopverbundes	mittel	8,2	ha	mittel	8,2	ha
3.1.3	Wichtige Verbundachsen des Schutzgebiets- und Biotopverbundsystems	gering	0,0	ha	gering	0,0	ha
3.2	**Vereinbarkeit mit dem europäischen Gebiets- und Artenschutz**						
3.2.1	Umgebungsbereich von 300 m bis 1.200 m zu Vogelschutzgebieten	gering	0,0	ha	gering	0,0	ha
3.2.2	Hauptachsen des überregionalen Vogelzugs	gering	0,0	ha	gering	0,0	ha
3.2.3	Pot. Beeinträchtigungsbereiche (3 km Radius) mit bes. Bedeutung für Großvögel	gering	0,0	ha	gering	0,0	ha
3.2.4	Pot. Beeinträchtigungsbereiche (1,5/ 1 km Radius) mit bes. Bedeutung für Großvögel	gering	0,0	ha	gering	0,0	ha
3.2.5	Wiesenvogel-Brutgebiete	gering	0,0	ha	gering	0,0	ha
3.2.6	Nahrungsgebiete für Gänse (ohne Graugänse und Neozoen) und Singschwäne	gering	0,0	ha	gering	0,0	ha

Zielbereich Ressourcenschutz, Ressourcenentwicklung / Schutzgutbereich Boden und Wasser

Nr.	Kriterium	Konfliktrisiko	betroff. Fläche		Konfliktrisiko	betroff. Fläche	
4.1	Vorranggebiete für den Binnenhochwasserschutz	gering	0,0	ha	gering	0,0	ha
4.2	Betroffenheit geologisch schutzwürdiger Objekte	gering	0,0	ha	gering	0,0	ha
4.3	Talräume an natürlichen Gewässern und an erheblich veränderten Wasserkörpern	gering	0,0	ha	gering	0,0	ha

Schutzgutbereich Landschaft, Kultur und sonstige Sachgüter

Nr.	Kriterium	Konfliktrisiko	betroff. Fläche		Konfliktrisiko	betroff. Fläche	
5.1	5 km um bedeutsame Stadtsilhouetten oder Ortsbilder	gering	0,0	ha	gering	0,0	ha
5.2	Kernbereiche charakteristischer Landschaftsräume	gering	0,0	ha	gering	0,0	ha
	in Verbindung mit Naturparken		0,0	ha		0,0	ha
5.3	800 m um (grundsätzlich raumwirksame) gesetzlich geschützte Kulturdenkmale	gering	0,0	ha	gering	0,0	ha
5.4	2 km um gesetzlich geschützte Kulturdenkmale in Höhenlage oder bedeutender Einzellage	mittel	2,8	ha	mittel	2,8	ha
5.5	500 m um bedeutsame archäologische Kulturdenkmale	gering	0,0	ha	gering	0,0	ha
5.6	Abwägungsbereich in Teilabschnitten um die Denkmalbereiche Danewerk / Haithabu	gering	0,0	ha	gering	0,0	ha

Weitere einzelfallbezogene Kriterien

-

Weitere Hinweise/ weitere Hinweise für das Genehmigungsverfahren

-

Abwägungsbereich für die Windenergienutzung	PR3_DIT_019	2. Entwurf

Grundlagendaten Potenzialfläche		Grundlagendaten Vorranggebiet	
Kreis:	Dithmarschen	**Kreis:**	-
Stadt/Gemeinde:	Neuenkirchen	**Stadt/Gemeinde:**	-
Anzahl Teilgebiete:	1	**Anzahl Teilgebiete:**	-
Größe (ha):	48,6	**Größe (ha):**	-
Realnutzung:		**Realnutzung:**	
Die Fläche wird primär ackerbaulich genutzt und besteht teilweise aus Grünland.		-	
Vorbelastung:		**Vorbelastung:**	
Straßenbaurechtliche Anbauverbotszone		-	
Sonstige Regionalplandarstellung:		**Sonstige Regionalplandarstellung:**	
-		-	

Beschreibung und Bewertung der betroffenen raumordnerischen und umweltfachlichen Abwägungsmerkmale

Es besteht kein hohes Konfliktrisiko durch Überschneidung mit Abwägungskriterien hoher Priorität.

Abwägungsentscheidung

Fläche wird nach wie vor nicht übernommen. In der Summe fühen die Verstärkung der Umzingelungswirkung für Strübbel und Neuenkirchen sowie die geringe Entfernung zur Kirche in Neuenkirchen zur Streichung der Fläche.		Fläche wurde übernommen
		Fläche wurde angepasst
	X	Fläche wurde nicht übernommen

Kartenausschnitt

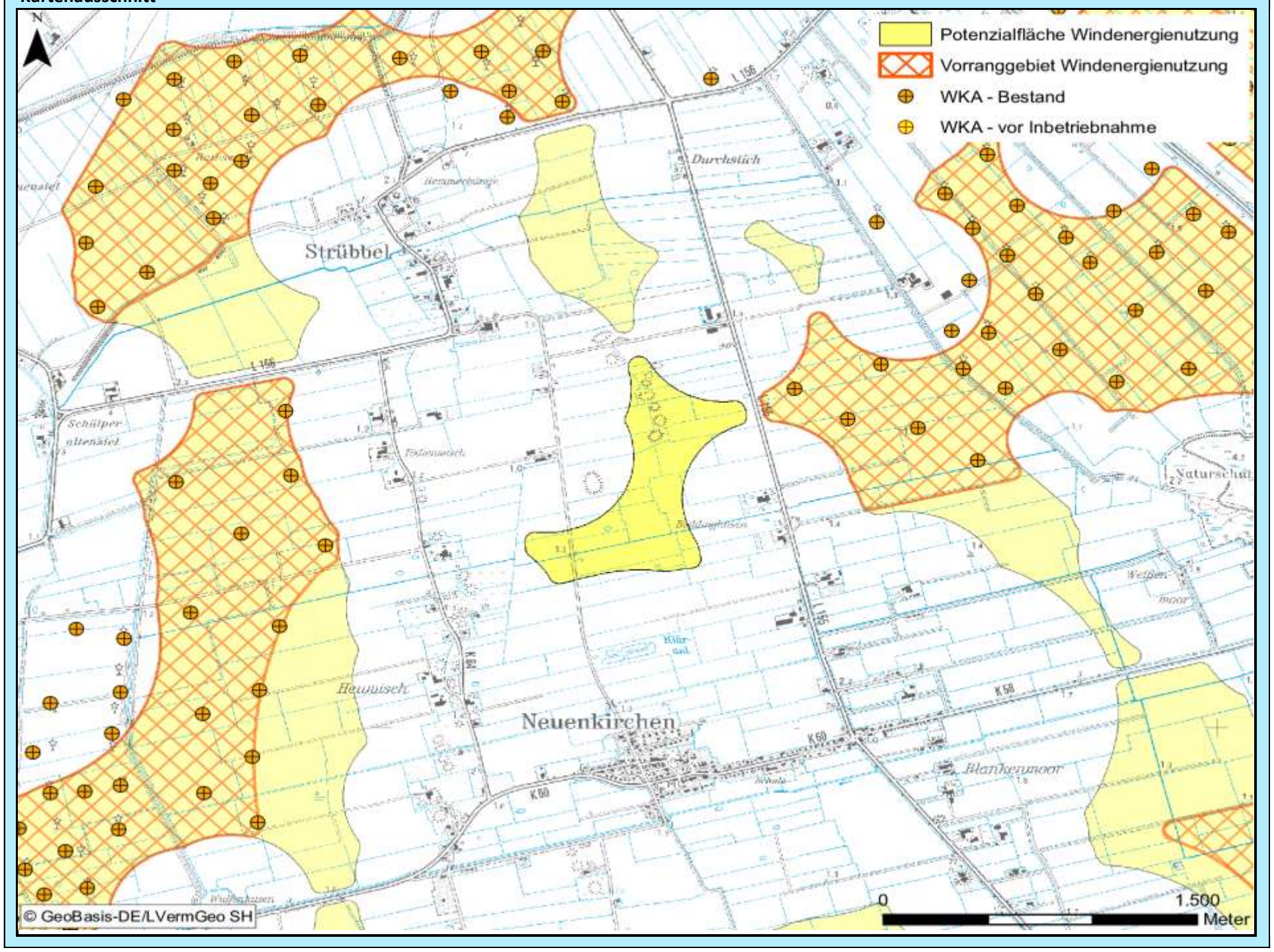

Bewertung der Abwägungskriterien im Detail

Zielbereich Siedlungsstruktur u. -entwicklung sowie Daseinsvorsorge / Schutzgutbereich Mensch u. Gesundheit

Nr.	Kriterium	Konfliktrisiko	betroff. Fläche		Konfliktrisiko	betroff. Fläche	
1.1	Abstandsbereich 800m bis 1.000m um Siedlungsbereiche	hoch	15,0	ha	-	-	ha
1.2	Stadt u. Umlandber. in ländl. Räumen sowie verdicht. Ber. der Ordnungsr. um HH, HL u. KI	gering	0,0	ha	-	-	ha
1.3	Umfassung von Siedlungsflächen	hoch			-		

Zielbereich Wirtschaftliche Entwicklung, Infrastruktur, Tourismus, Erholung

Nr.	Kriterium	Konfliktrisiko	betroff. Fläche		Konfliktrisiko	betroff. Fläche	
2.1	**Verkehr, sonstige technische Infrastruktur**						
2.1.1	600 m - 15 km Radius um VOR und DVOR-Anlagen	gering	0,0	ha	-	-	ha
2.1.2	Platzrunden Flugverkehr inklusive Mindestabstand (400 / 850 m)	gering	0,0	ha	-	-	ha
2.1.3	An- und Abflugbereiche / Hindernisbegrenzungsflächen von Flugplätzen	gering	0,0	ha	-	-	ha
2.1.4	Flächen mit militärischen Belangen, einschließlich militärischer Richtfunktrassen	gering	0,0	ha	-	-	ha
2.1.5	Schutzbereich DWD-Wetterradarstation Radius 5 – 15 km	-	0,0	ha	-	-	ha
2.1.6	Flächen mit Abbaugenehmigungen oder Potenzialflächen für Rohstoffe	gering	0,0	ha	-	-	ha
2.1.7	Straßenrechtliche Anbaubeschränkungszonen an Autobahnen	gering	0,0	ha	-	-	ha
2.2	**Tourismus und Erholung**						
2.2.1	Schwerpunkträume für Tourismus und Erholung (LEP + Ergänzung)	gering	0,0	ha	-	-	ha
2.2.2	Kernbereiche für Tourismus und Erholung	gering	0,0	ha	-	-	ha
2.2.3	Naturparke	gering	0,0	ha	-	-	ha
2.2.4	Regionale Grünzüge der Ordnungsräume	gering	0,0	ha	-	-	ha

Schutzgutbereich Tiere und Pflanzen / Gebiets- und Artenschutz

Nr.	Kriterium	Konfliktrisiko	betroff. Fläche		Konfliktrisiko	betroff. Fläche	
3.1	**Tiere und Pflanzen**						
3.1.1	Querungshilfen und damit verbundene Korridore	gering	0,0	ha	-	-	ha
3.1.2	Schwerpunktbereiche des Biotopverbundes	gering	0,0	ha	-	-	ha
3.1.3	Wichtige Verbundachsen des Schutzgebiets- und Biotopverbundsystems	gering	0,0	ha	-	-	ha
3.2	**Vereinbarkeit mit dem europäischen Gebiets- und Artenschutz**						
3.2.1	Umgebungsbereich von 300 m bis 1.200 m zu Vogelschutzgebieten	gering	0,0	ha	-	-	ha
3.2.2	Hauptachsen des überregionalen Vogelzugs	gering	0,0	ha	-	-	ha
3.2.3	Pot. Beeinträchtigungsbereiche (3 km Radius) mit bes. Bedeutung für Großvögel	gering	0,0	ha	-	-	ha
3.2.4	Pot. Beeinträchtigungsbereiche (1,5/ 1 km Radius) mit bes. Bedeutung für Großvögel	gering	0,0	ha	-	-	ha
3.2.5	Wiesenvogel-Brutgebiete	gering	0,0	ha	-	-	ha
3.2.6	Nahrungsgebiete für Gänse (ohne Graugänse und Neozoen) und Singschwäne	gering	0,0	ha	-	-	ha

Zielbereich Ressourcenschutz, Ressourcenentwicklung / Schutzgutbereich Boden und Wasser

Nr.	Kriterium	Konfliktrisiko	betroff. Fläche		Konfliktrisiko	betroff. Fläche	
4.1	Vorranggebiete für den Binnenhochwasserschutz	gering	0,0	ha	-	-	ha
4.2	Betroffenheit geologisch schutzwürdiger Objekte	gering	0,0	ha	-	-	ha
4.3	Talräume an natürlichen Gewässern und an erheblich veränderten Wasserkörpern	gering	0,0	ha	-	-	ha

Schutzgutbereich Landschaft, Kultur und sonstige Sachgüter

Nr.	Kriterium	Konfliktrisiko	betroff. Fläche		Konfliktrisiko	betroff. Fläche	
5.1	5 km um bedeutsame Stadtsilhouetten oder Ortsbilder	gering	0,0	ha	-	-	ha
5.2	Kernbereiche charakteristischer Landschaftsräume	gering	0,0	ha	-	-	ha
	in Verbindung mit Naturparken		0,0	ha		-	ha
5.3	800 m um (grundsätzlich raumwirksame) gesetzlich geschützte Kulturdenkmale	gering	0,0	ha	-	-	ha
5.4	2 km um gesetzlich geschützte Kulturdenkmale in Höhenlage oder bedeutender Einzellage	gering	0,0	ha	-	-	ha
5.5	500 m um bedeutsame archäologische Kulturdenkmale	gering	0,0	ha	-	-	ha
5.6	Abwägungsbereich in Teilabschnitten um die Denkmalbereiche Danewerk / Haithabu	gering	0,0	ha	-	-	ha

Weitere einzelfallbezogene Kriterien

-

Weitere Hinweise/ weitere Hinweise für das Genehmigungsverfahren

-

Grundlagendaten Potenzialfläche

Kreis: Dithmarschen

Stadt/Gemeinde: Norderheistedt, Ostrohe, Süderheistedt, Weddingstedt, Wiemerstedt

Anzahl Teilgebiete: 4

Größe (ha): 367,6

Realnutzung:
Die Fläche besteht größtenteils aus Grünland und wird auch ackerbaulich genutzt. Teilweise Moor-und Gehölzflächen sowie naturnahe Flächen gegeben. Mittig verläuft ein Gewässer.

Vorbelastung:
Hochspannungsleitung, Straßenbaurechtliche Anbauverbotszone, WKA in Betrieb

Sonstige Regionalplandarstellung:
Charakteristischer Landschaftsraum gem. LEP 2010, Eignungsgebiet für die Windenergienutzung gem. LEP 2010, Gebiet mit besonderer Bedeutung für Natur und Landschaft, Gebiet mit besonderer Bedeutung für Tourismus und Erholung

Grundlagendaten Vorranggebiet

Kreis: Dithmarschen

Stadt/Gemeinde: Weddingstedt, Süderheistedt, Süderheistedt, Ostrohe, Wiemerstedt, Norderheistedt

Anzahl Teilgebiete: 4

Größe (ha): 159,1

Realnutzung:
Die Fläche besteht größtenteils aus Grünland und wird auch ackerbaulich genutzt. Teilweise Moor-und Gehölzflächen sowie naturnahe Flächen gegeben. Mittig verläuft ein Gewässer.

Vorbelastung:
Hochspannungsleitung, Straßenbaurechtliche Anbauverbotszone, WKA in Betrieb

Sonstige Regionalplandarstellung:
Charakteristischer Landschaftsraum gem. LEP 2010, Eignungsgebiet für die Windenergienutzung gem. LEP 2010, Gebiet mit besonderer Bedeutung für Natur und Landschaft, Gebiet mit besonderer Bedeutung für Tourismus und Erholung

Beschreibung und Bewertung der betroffenen raumordnerischen und umweltfachlichen Abwägungsmerkmale

Es besteht kein hohes Konfliktrisiko durch Überschneidung mit Abwägungskriterien hoher Priorität.

Abwägungsentscheidung

Es bleibt bei der Flächenausweisung im Umfang des ersten Entwurfes. Auch wenn hier rein rechnerisch keine Umzingelung mit hohem Konfliktrisiko vorliegt, so sollen gleichwohl neue deutliche Riegelbildungen in diesem ohnehin stark belasteten Raum vermieden werden.
Eine erneute Prüfung des Umgebungsbereiches der Kirche von Weddingstedt hat das Erfordernis des Schutzradius bestätigt.
Der Abstandskorridor für die 380 kV-Leitung wird an die planfestgestellte Leitung angepasst (s. Abb. in Anlage 6 der Stn ID 2220). Sollten noch Umplanungen der Leitung in diesem Bereich erforderlich werden, so kann dies im weiteren Planaufstellungsverfahren noch berücksichtigt werden.
Vorgebrachte Aspekte des Artenschutzes können auf Ebene der Vorhabengenehmigung vertiefend geprüft werden und stehen der Flächenausweisung nicht pauschal entgegen.
Für das Repowering ist der gesamte südliche Flächenteil vorbehalten.

	Fläche wurde übernommen
X	Fläche wurde angepasst
	Fläche wurde nicht übernommen

Kartenausschnitt

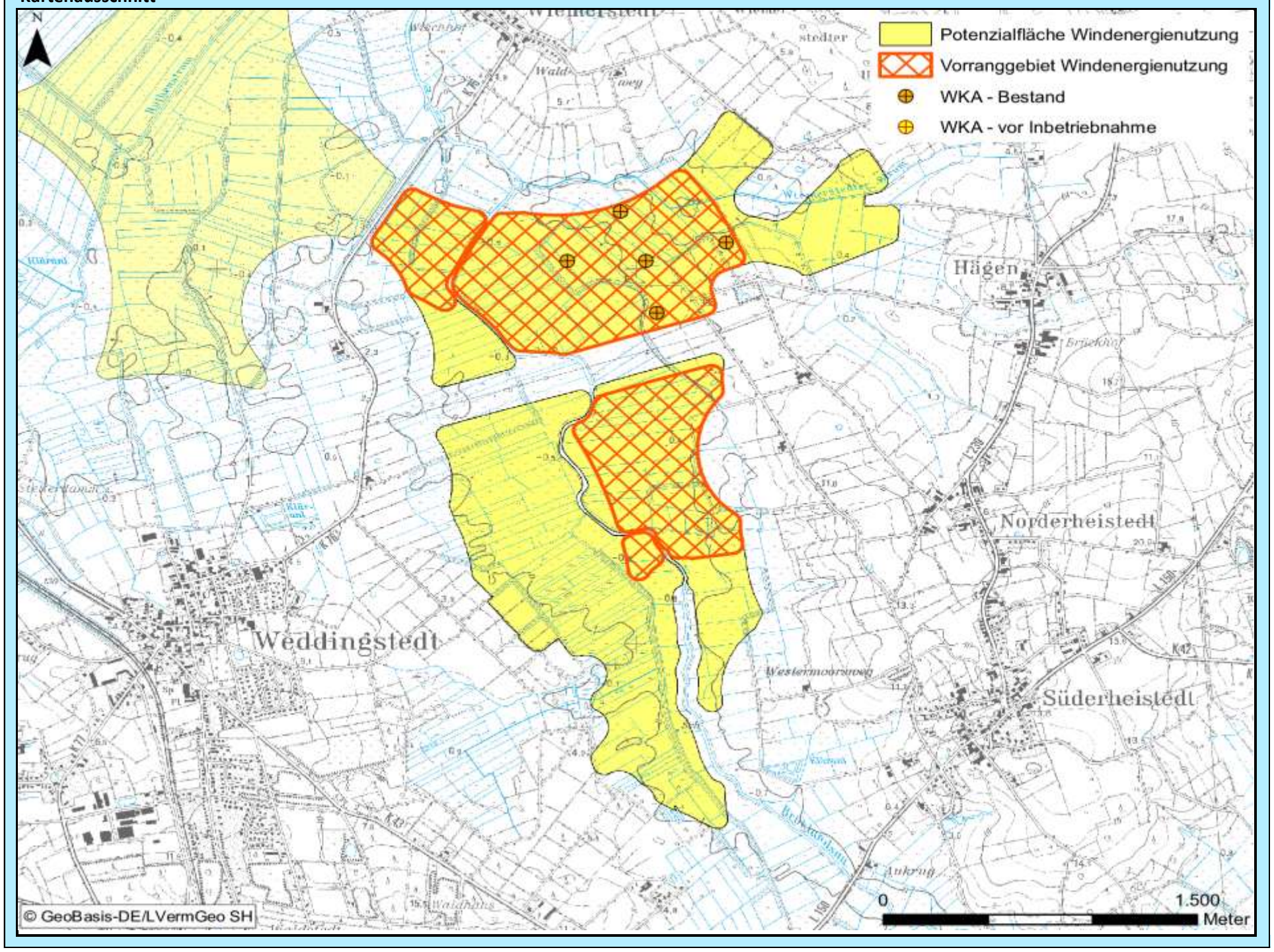

Bewertung der Abwägungskriterien im Detail

Zielbereich Siedlungsstruktur u. -entwicklung sowie Daseinsvorsorge / Schutzgutbereich Mensch u. Gesundheit

Nr.	Kriterium	Konfliktrisiko	betroff. Fläche		Konfliktrisiko	betroff. Fläche	
1.1	Abstandsbereich 800m bis 1.000m um Siedlungsbereiche	mittel	87,1	ha	mittel	35,7	ha
1.2	Stadt u. Umlandber. in ländl. Räumen sowie verdicht. Ber. der Ordnungsr. um HH, HL u. KI	mittel	110,2	ha	mittel	3,9	ha
1.3	Umfassung von Siedlungsflächen	hoch			gering		

Zielbereich Wirtschaftliche Entwicklung, Infrastruktur, Tourismus, Erholung

Nr.	Kriterium	Konfliktrisiko	betroff. Fläche		Konfliktrisiko	betroff. Fläche	
2.1	**Verkehr, sonstige technische Infrastruktur**						
2.1.1	600 m - 15 km Radius um VOR und DVOR-Anlagen	gering	0,0	ha	gering	0,0	ha
2.1.2	Platzrunden Flugverkehr inklusive Mindestabstand (400 / 850 m)	gering	0,0	ha	gering	0,0	ha
2.1.3	An- und Abflugbereiche / Hindernisbegrenzungsflächen von Flugplätzen	gering	0,0	ha	gering	0,0	ha
2.1.4	Flächen mit militärischen Belangen, einschließlich militärischer Richtfunktrassen	mittel	54,7	ha	mittel	23,1	ha
2.1.5	Schutzbereich DWD-Wetterradarstation Radius 5 – 15 km	-	0,0	ha	-	0,0	ha
2.1.6	Flächen mit Abbaugenehmigungen oder Potenzialflächen für Rohstoffe	gering	0,0	ha	gering	0,0	ha
2.1.7	Straßenrechtliche Anbaubeschränkungszonen an Autobahnen	gering	0,0	ha	gering	0,0	ha
2.2	**Tourismus und Erholung**						
2.2.1	Schwerpunkträume für Tourismus und Erholung (LEP + Ergänzung)	gering	0,0	ha	gering	0,0	ha
2.2.2	Kernbereiche für Tourismus und Erholung	gering	0,0	ha	gering	0,0	ha
2.2.3	Naturparke	gering	0,0	ha	gering	0,0	ha
2.2.4	Regionale Grünzüge der Ordnungsräume	gering	0,0	ha	gering	0,0	ha

Schutzgutbereich Tiere und Pflanzen / Gebiets- und Artenschutz

Nr.	Kriterium	Konfliktrisiko	betroff. Fläche		Konfliktrisiko	betroff. Fläche	
3.1	**Tiere und Pflanzen**						
3.1.1	Querungshilfen und damit verbundene Korridore	gering	0,0	ha	gering	0,0	ha
3.1.2	Schwerpunktbereiche des Biotopverbundes	gering	0,0	ha	gering	0,0	ha
3.1.3	Wichtige Verbundachsen des Schutzgebiets- und Biotopverbundsystems	hoch	257,6	ha	hoch	101,2	ha
3.2	**Vereinbarkeit mit dem europäischen Gebiets- und Artenschutz**						
3.2.1	Umgebungsbereich von 300 m bis 1.200 m zu Vogelschutzgebieten	gering	0,0	ha	gering	0,0	ha
3.2.2	Hauptachsen des überregionalen Vogelzugs	gering	0,0	ha	gering	0,0	ha
3.2.3	Pot. Beeinträchtigungsbereiche (3 km Radius) mit bes. Bedeutung für Großvögel	gering	0,0	ha	gering	0,0	ha
3.2.4	Pot. Beeinträchtigungsbereiche (1,5/ 1 km Radius) mit bes. Bedeutung für Großvögel	gering	0,0	ha	gering	0,0	ha
3.2.5	Wiesenvogel-Brutgebiete	gering	0,0	ha	gering	0,0	ha
3.2.6	Nahrungsgebiete für Gänse (ohne Graugänse und Neozoen) und Singschwäne	gering	0,0	ha	gering	0,0	ha

Zielbereich Ressourcenschutz, Ressourcenentwicklung / Schutzgutbereich Boden und Wasser

Nr.	Kriterium	Konfliktrisiko	betroff. Fläche		Konfliktrisiko	betroff. Fläche	
4.1	Vorranggebiete für den Binnenhochwasserschutz	gering	0,0	ha	gering	0,0	ha
4.2	Betroffenheit geologisch schutzwürdiger Objekte	gering	0,0	ha	gering	0,0	ha
4.3	Talräume an natürlichen Gewässern und an erheblich veränderten Wasserkörpern	mittel	31,9	ha	gering	0,0	ha

Schutzgutbereich Landschaft, Kultur und sonstige Sachgüter

Nr.	Kriterium	Konfliktrisiko	betroff. Fläche		Konfliktrisiko	betroff. Fläche	
5.1	5 km um bedeutsame Stadtsilhouetten oder Ortsbilder	gering	0,0	ha	gering	0,0	ha
5.2	Kernbereiche charakteristischer Landschaftsräume	gering	0,0	ha	gering	0,0	ha
	in Verbindung mit Naturparken		0,0	ha		0,0	ha
5.3	800 m um (grundsätzlich raumwirksame) gesetzlich geschützte Kulturdenkmale	gering	0,0	ha	gering	0,0	ha
5.4	2 km um gesetzlich geschützte Kulturdenkmale in Höhenlage oder bedeutender Einzellage	mittel	102,8	ha	gering	0,0	ha
5.5	500 m um bedeutsame archäologische Kulturdenkmale	gering	0,0	ha	gering	0,0	ha
5.6	Abwägungsbereich in Teilabschnitten um die Denkmalbereiche Danewerk / Haithabu	gering	0,0	ha	gering	0,0	ha

Weitere einzelfallbezogene Kriterien

-

Weitere Hinweise/ weitere Hinweise für das Genehmigungsverfahren

Innerhalb des Vorranggebietes sind wasserwirtschaftlich relevante Talräume vorhanden, die im Zuge der konkreten Genehmigungsplanung von WKA einschließlich ihrer Anlagenteilen und Zuwegungen regelmäßig freizuhalten sind. In Ausnahmefällen können WKA zugelassen werden, wenn sie am Rand des Talraums errichtet werden sollen und keine Anlagenteile (wie Zuwegungen, Leitungen u.ä.) innerhalb des Talraums verlaufen und die zuständige Wasserbehörde einer Errichtung explizit zugestimmt hat.

Abwägungsbereich für die Windenergienutzung	PR3_DIT_021	2. Entwurf

Grundlagendaten Potenzialfläche		Grundlagendaten Vorranggebiet	
Kreis:	Dithmarschen	**Kreis:**	Dithmarschen
Stadt/Gemeinde:	Hemme, Stelle-Wittenwurth, Weddingstedt	**Stadt/Gemeinde:**	Hemme, Stelle-Wittenwurth
Anzahl Teilgebiete:	1	**Anzahl Teilgebiete:**	1
Größe (ha):	155,1	**Größe (ha):**	82,1
Realnutzung:		**Realnutzung:**	
Die Fläche wird primär ackerbaulich genutzt und besteht teilweise aus Grünland, Gehölzfläche im Süden gegeben.		Die Fläche wird primär ackerbaulich genutzt und besteht teilweise aus Grünland.	
Vorbelastung:		**Vorbelastung:**	
Hochspannungsleitung, Straßenbaurechtliche Anbauverbotszone		Hochspannungsleitung, Straßenbaurechtliche Anbauverbotszone, WKA in Betrieb	
Sonstige Regionalplandarstellung:		**Sonstige Regionalplandarstellung:**	
Charakteristischer Landschaftsraum gem. LEP 2010, Eignungsgebiet für die Windenergienutzung gem. LEP 2010, Gebiet mit besonderer Bedeutung für Natur und Landschaft		Charakteristischer Landschaftsraum gem. LEP 2010, Eignungsgebiet für die Windenergienutzung gem. LEP 2010, Gebiet mit besonderer Bedeutung für Natur und Landschaft	

Beschreibung und Bewertung der betroffenen raumordnerischen und umweltfachlichen Abwägungsmerkmale

Hohes Konfliktrisiko durch Überschneidungen mit folgenden Kriterien hoher Priorität:
-Schützenswerte Geotope

Abwägungsentscheidung

Die Fläche bleibt im Wesentlichen in den Abgrenzungen des ersten Entwurfes bestehen. Es entfällt nach wie vor der Bereich südlich des Südermoorkuhlenweges da die Fläche in voller Größe zusammen mit weiteren Flächen der Region, auf denen schon WKA stehen, die ohnehin schon dominante Überprägung des Raumes mit WKA noch deutlich verstärken würde.		Fläche wurde übernommen
	X	Fläche wurde angepasst
		Fläche wurde nicht übernommen

Kartenausschnitt

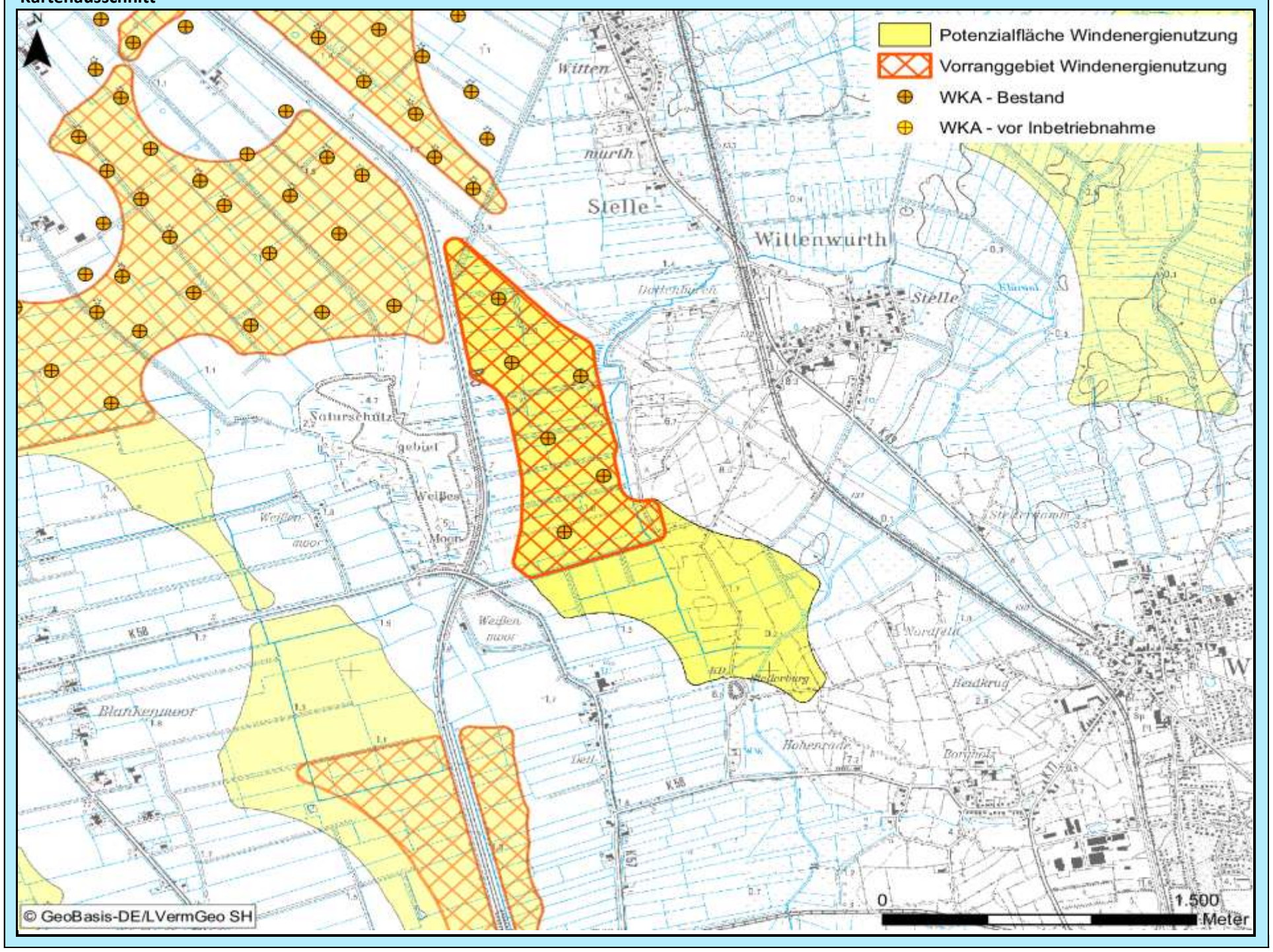

Bewertung der Abwägungskriterien im Detail

Zielbereich Siedlungsstruktur u. -entwicklung sowie Daseinsvorsorge / Schutzgutbereich Mensch u. Gesundheit

Nr.	Kriterium	Konfliktrisiko	betroff. Fläche		Konfliktrisiko	betroff. Fläche	
1.1	Abstandsbereich 800m bis 1.000m um Siedlungsbereiche	mittel	41,3	ha	mittel	21,0	ha
1.2	Stadt u. Umlandber. in ländl. Räumen sowie verdicht. Ber. der Ordnungsr. um HH, HL u. KI	mittel	9,0	ha	gering	0,0	ha
1.3	Umfassung von Siedlungsflächen	hoch			mittel		

Zielbereich Wirtschaftliche Entwicklung, Infrastruktur, Tourismus, Erholung

Nr.	Kriterium	Konfliktrisiko	betroff. Fläche		Konfliktrisiko	betroff. Fläche	
2.1	**Verkehr, sonstige technische Infrastruktur**						
2.1.1	600 m - 15 km Radius um VOR und DVOR-Anlagen	gering	0,0	ha	gering	0,0	ha
2.1.2	Platzrunden Flugverkehr inklusive Mindestabstand (400 / 850 m)	gering	0,0	ha	gering	0,0	ha
2.1.3	An- und Abflugbereiche / Hindernisbegrenzungsflächen von Flugplätzen	gering	0,0	ha	gering	0,0	ha
2.1.4	Flächen mit militärischen Belangen, einschließlich militärischer Richtfunktrassen	gering	0,0	ha	gering	0,0	ha
2.1.5	Schutzbereich DWD-Wetterradarstation Radius 5 – 15 km	-	0,0	ha	-	0,0	ha
2.1.6	Flächen mit Abbaugenehmigungen oder Potenzialflächen für Rohstoffe	gering	0,0	ha	gering	0,0	ha
2.1.7	Straßenrechtliche Anbaubeschränkungszonen an Autobahnen	gering	0,0	ha	gering	0,0	ha
2.2	**Tourismus und Erholung**						
2.2.1	Schwerpunkträume für Tourismus und Erholung (LEP + Ergänzung)	gering	0,0	ha	gering	0,0	ha
2.2.2	Kernbereiche für Tourismus und Erholung	gering	0,0	ha	gering	0,0	ha
2.2.3	Naturparke	gering	0,0	ha	gering	0,0	ha
2.2.4	Regionale Grünzüge der Ordnungsräume	gering	0,0	ha	gering	0,0	ha

Schutzgutbereich Tiere und Pflanzen / Gebiets- und Artenschutz

Nr.	Kriterium	Konfliktrisiko	betroff. Fläche		Konfliktrisiko	betroff. Fläche	
3.1	**Tiere und Pflanzen**						
3.1.1	Querungshilfen und damit verbundene Korridore	gering	0,0	ha	gering	0,0	ha
3.1.2	Schwerpunktbereiche des Biotopverbundes	gering	0,0	ha	gering	0,0	ha
3.1.3	Wichtige Verbundachsen des Schutzgebiets- und Biotopverbundsystems	mittel	16,8	ha	mittel	3,5	ha
3.2	**Vereinbarkeit mit dem europäischen Gebiets- und Artenschutz**						
3.2.1	Umgebungsbereich von 300 m bis 1.200 m zu Vogelschutzgebieten	gering	0,0	ha	gering	0,0	ha
3.2.2	Hauptachsen des überregionalen Vogelzugs	gering	0,0	ha	gering	0,0	ha
3.2.3	Pot. Beeinträchtigungsbereiche (3 km Radius) mit bes. Bedeutung für Großvögel	gering	0,0	ha	gering	0,0	ha
3.2.4	Pot. Beeinträchtigungsbereiche (1,5/ 1 km Radius) mit bes. Bedeutung für Großvögel	gering	0,0	ha	gering	0,0	ha
3.2.5	Wiesenvogel-Brutgebiete	gering	0,0	ha	gering	0,0	ha
3.2.6	Nahrungsgebiete für Gänse (ohne Graugänse und Neozoen) und Singschwäne	gering	0,0	ha	gering	0,0	ha

Zielbereich Ressourcenschutz, Ressourcenentwicklung / Schutzgutbereich Boden und Wasser

Nr.	Kriterium	Konfliktrisiko	betroff. Fläche		Konfliktrisiko	betroff. Fläche	
4.1	Vorranggebiete für den Binnenhochwasserschutz	gering	0,0	ha	gering	0,0	ha
4.2	Betroffenheit geologisch schutzwürdiger Objekte	hoch	6,4	ha	gering	0,0	ha
4.3	Talräume an natürlichen Gewässern und an erheblich veränderten Wasserkörpern	gering	0,0	ha	gering	0,0	ha

Schutzgutbereich Landschaft, Kultur und sonstige Sachgüter

Nr.	Kriterium	Konfliktrisiko	betroff. Fläche		Konfliktrisiko	betroff. Fläche	
5.1	5 km um bedeutsame Stadtsilhouetten oder Ortsbilder	gering	0,0	ha	gering	0,0	ha
5.2	Kernbereiche charakteristischer Landschaftsräume	mittel	7,3	ha	gering	0,0	ha
	in Verbindung mit Naturparken		0,0	ha		0,0	ha
5.3	800 m um (grundsätzlich raumwirksame) gesetzlich geschützte Kulturdenkmale	gering	0,0	ha	gering	0,0	ha
5.4	2 km um gesetzlich geschützte Kulturdenkmale in Höhenlage oder bedeutender Einzellage	mittel	17,0	ha	gering	0,0	ha
5.5	500 m um bedeutsame archäologische Kulturdenkmale	hoch	33,7	ha	gering	0,0	ha
5.6	Abwägungsbereich in Teilabschnitten um die Denkmalbereiche Danewerk / Haithabu	gering	0,0	ha	gering	0,0	ha

Weitere einzelfallbezogene Kriterien

-

Weitere Hinweise/ weitere Hinweise für das Genehmigungsverfahren

-

Grundlagendaten Potenzialfläche		Grundlagendaten Vorranggebiet	
Kreis:	Dithmarschen	**Kreis:**	Dithmarschen
Stadt/Gemeinde:	Norddeich, Schülp, Wesselburenerkoog	**Stadt/Gemeinde:**	Norddeich, Schülp, Wesselburenerkoog
Anzahl Teilgebiete:	1	**Anzahl Teilgebiete:**	1
Größe (ha):	116,1	**Größe (ha):**	113,8

Realnutzung:
Die Fläche wird primär ackerbaulich genutzt und besteht teilweise aus Grünland. Teilweise naturnahe Flächen gegeben.

Realnutzung:
Die Fläche wird primär ackerbaulich genutzt und besteht teilweise aus Grünland. Teilweise naturnahe Flächen gegeben.

Vorbelastung:
Hochspannungsleitung, WKA in Betrieb

Vorbelastung:
Hochspannungsleitung, WKA in Betrieb

Sonstige Regionalplandarstellung:
Eignungsgebiet für die Windenergienutzung gem. LEP 2010, Gebiet mit besonderer Bedeutung für Tourismus und Erholung

Sonstige Regionalplandarstellung:
Eignungsgebiet für die Windenergienutzung gem. LEP 2010, Gebiet mit besonderer Bedeutung für Tourismus und Erholung

Beschreibung und Bewertung der betroffenen raumordnerischen und umweltfachlichen Abwägungsmerkmale

Es wurde eine FFH-Verträglichkeitsprüfung für das VSG "Ramsar-Gebiet S-H Wattenmeer und angrenzende Küstengebiete" durchgeführt. Erhebliche Beeinträchtigungen sind für Teilflächen (bis 1.000m Entfernung vom Rand des VSG) für einen kleinen Bereich am nördlichen Rand nicht auszuschließen. Ausschlaggebend dafür sind die Seeschwalben, Rohrdommel, Möwen sowie weitere Arten.

Abwägungsentscheidung

Fläche wird gegenüber dem 1. Entwuf weitgehend unverändert übernommen. Es erfolgt im Norden eine Anpassung des Abstandes zum Vogelschutzgebiet auf 1.000 m

	Fläche wurde übernommen
X	Fläche wurde angepasst
	Fläche wurde nicht übernommen

Kartenausschnitt

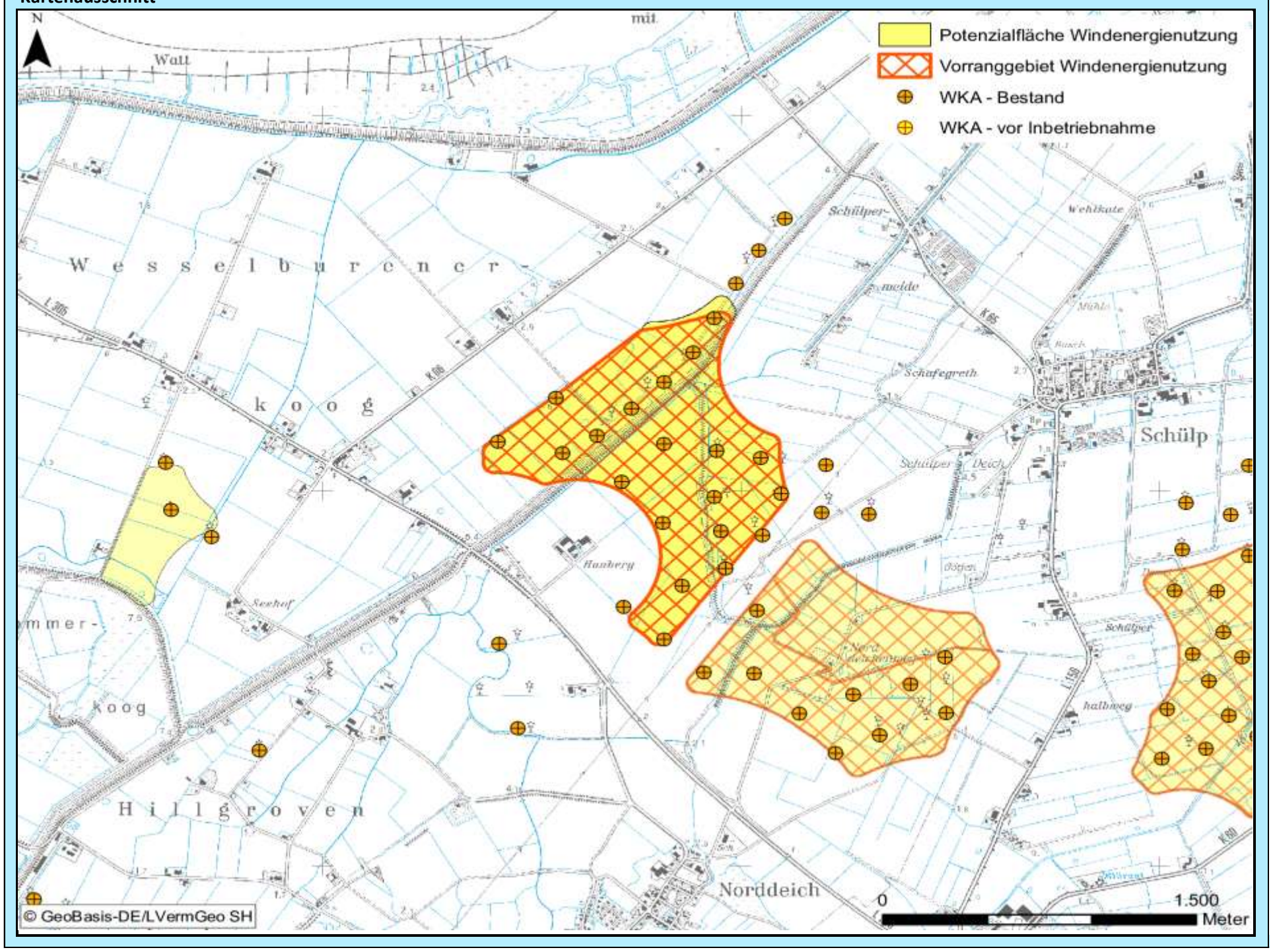

Bewertung der Abwägungskriterien im Detail

Zielbereich Siedlungsstruktur u. -entwicklung sowie Daseinsvorsorge / Schutzgutbereich Mensch u. Gesundheit

Nr.	Kriterium	Konfliktrisiko	betroff. Fläche		Konfliktrisiko	betroff. Fläche	
1.1	Abstandsbereich 800m bis 1.000m um Siedlungsbereiche	mittel	12,8	ha	mittel	11,4	ha
1.2	Stadt u. Umlandber. in ländl. Räumen sowie verdicht. Ber. der Ordnungsr. um HH, HL u. KI	gering	0,0	ha	gering	0,0	ha
1.3	Umfassung von Siedlungsflächen	hoch			hoch		

Zielbereich Wirtschaftliche Entwicklung, Infrastruktur, Tourismus, Erholung

Nr.	Kriterium	Konfliktrisiko	betroff. Fläche		Konfliktrisiko	betroff. Fläche	
2.1	**Verkehr, sonstige technische Infrastruktur**						
2.1.1	600 m - 15 km Radius um VOR und DVOR-Anlagen	gering	0,0	ha	gering	0,0	ha
2.1.2	Platzrunden Flugverkehr inklusive Mindestabstand (400 / 850 m)	gering	0,0	ha	gering	0,0	ha
2.1.3	An- und Abflugbereiche / Hindernisbegrenzungsflächen von Flugplätzen	gering	0,0	ha	gering	0,0	ha
2.1.4	Flächen mit militärischen Belangen, einschließlich militärischer Richtfunktrassen	gering	0,0	ha	gering	0,0	ha
2.1.5	Schutzbereich DWD-Wetterradarstation Radius 5 – 15 km	-	0,0	ha	-	0,0	ha
2.1.6	Flächen mit Abbaugenehmigungen oder Potenzialflächen für Rohstoffe	gering	0,0	ha	gering	0,0	ha
2.1.7	Straßenrechtliche Anbaubeschränkungszonen an Autobahnen	gering	0,0	ha	gering	0,0	ha
2.2	**Tourismus und Erholung**						
2.2.1	Schwerpunkträume für Tourismus und Erholung (LEP + Ergänzung)	gering	0,0	ha	gering	0,0	ha
2.2.2	Kernbereiche für Tourismus und Erholung	gering	0,0	ha	gering	0,0	ha
2.2.3	Naturparke	gering	0,0	ha	gering	0,0	ha
2.2.4	Regionale Grünzüge der Ordnungsräume	gering	0,0	ha	gering	0,0	ha

Schutzgutbereich Tiere und Pflanzen / Gebiets- und Artenschutz

Nr.	Kriterium	Konfliktrisiko	betroff. Fläche		Konfliktrisiko	betroff. Fläche	
3.1	**Tiere und Pflanzen**						
3.1.1	Querungshilfen und damit verbundene Korridore	gering	0,0	ha	gering	0,0	ha
3.1.2	Schwerpunktbereiche des Biotopverbundes	gering	0,0	ha	gering	0,0	ha
3.1.3	Wichtige Verbundachsen des Schutzgebiets- und Biotopverbundsystems	mittel	22,0	ha	mittel	21,8	ha
3.2	**Vereinbarkeit mit dem europäischen Gebiets- und Artenschutz**						
3.2.1	Umgebungsbereich von 300 m bis 1.200 m zu Vogelschutzgebieten	mittel	13,2	ha	mittel	11,0	ha
3.2.2	Hauptachsen des überregionalen Vogelzugs	gering	0,0	ha	gering	0,0	ha
3.2.3	Pot. Beeinträchtigungsbereiche (3 km Radius) mit bes. Bedeutung für Großvögel	gering	0,0	ha	gering	0,0	ha
3.2.4	Pot. Beeinträchtigungsbereiche (1,5/ 1 km Radius) mit bes. Bedeutung für Großvögel	gering	0,0	ha	gering	0,0	ha
3.2.5	Wiesenvogel-Brutgebiete	gering	0,0	ha	gering	0,0	ha
3.2.6	Nahrungsgebiete für Gänse (ohne Graugänse und Neozoen) und Singschwäne	gering	0,0	ha	gering	0,0	ha

Zielbereich Ressourcenschutz, Ressourcenentwicklung / Schutzgutbereich Boden und Wasser

Nr.	Kriterium	Konfliktrisiko	betroff. Fläche		Konfliktrisiko	betroff. Fläche	
4.1	Vorranggebiete für den Binnenhochwasserschutz	gering	0,0	ha	gering	0,0	ha
4.2	Betroffenheit geologisch schutzwürdiger Objekte	gering	0,0	ha	gering	0,0	ha
4.3	Talräume an natürlichen Gewässern und an erheblich veränderten Wasserkörpern	gering	0,0	ha	gering	0,0	ha

Schutzgutbereich Landschaft, Kultur und sonstige Sachgüter

Nr.	Kriterium	Konfliktrisiko	betroff. Fläche		Konfliktrisiko	betroff. Fläche	
5.1	5 km um bedeutsame Stadtsilhouetten oder Ortsbilder	hoch	116,1	ha	hoch	113,8	ha
5.2	Kernbereiche charakteristischer Landschaftsräume	gering	0,0	ha	gering	0,0	ha
	in Verbindung mit Naturparken		0,0	ha		0,0	ha
5.3	800 m um (grundsätzlich raumwirksame) gesetzlich geschützte Kulturdenkmale	gering	0,0	ha	gering	0,0	ha
5.4	2 km um gesetzlich geschützte Kulturdenkmale in Höhenlage oder bedeutender Einzellage	gering	0,0	ha	gering	0,0	ha
5.5	500 m um bedeutsame archäologische Kulturdenkmale	gering	0,0	ha	gering	0,0	ha
5.6	Abwägungsbereich in Teilabschnitten um die Denkmalbereiche Danewerk / Haithabu	gering	0,0	ha	gering	0,0	ha

Weitere einzelfallbezogene Kriterien

-

Weitere Hinweise/ weitere Hinweise für das Genehmigungsverfahren

-

Abwägungsbereich für die Windenergienutzung	PR3_DIT_025	2. Entwurf

Grundlagendaten Potenzialfläche		Grundlagendaten Vorranggebiet	
Kreis:	Dithmarschen	**Kreis:**	Dithmarschen
Stadt/Gemeinde:	Neuenkirchen, Oesterwurth, Schülp, Wesselburen	**Stadt/Gemeinde:**	Neuenkirchen, Schülp, Wesselburen, Oesterwurth
Anzahl Teilgebiete:	3	**Anzahl Teilgebiete:**	1
Größe (ha):	386,2	**Größe (ha):**	246,3

Realnutzung:
Die Fläche wird größtenteils ackerbaulich genutzt und besteht teilweise aus Grünland, teilweise Gehölzfläche, naturnahe Flächen sowie Gewässerbegleitfläche gegeben.

Realnutzung:
Die Fläche wird größtenteils ackerbaulich genutzt und besteht teilweise aus Grünland mit Kleingewässern.

Vorbelastung:
Straßenbaurechtliche Anbauverbotszone, WKA in Betrieb

Vorbelastung:
Straßenbaurechtliche Anbauverbotszone, WKA in Betrieb

Sonstige Regionalplandarstellung:
Eignungsgebiet für die Windenergienutzung gem. LEP 2010, Gebiet mit besonderer Bedeutung für Tourismus und Erholung

Sonstige Regionalplandarstellung:
Eignungsgebiet für die Windenergienutzung gem. LEP 2010, Gebiet mit besonderer Bedeutung für Tourismus und Erholung

Beschreibung und Bewertung der betroffenen raumordnerischen und umweltfachlichen Abwägungsmerkmale

Es besteht kein hohes Konfliktrisiko durch Überschneidung mit Abwägungskriterien hoher Priorität.

Abwägungsentscheidung

Es bleibt im Wesentlichen bei dem Flächenzuschnitt des ersten Entwurfes. Dem Hinweis auf die Entwidmung eines Wohnhauses in der Neuenkirchener Straße wird gefolgt. Die Fläche kann geringfügig bis an die Kreisstraße K 60 heran erweitert werden. Ansonsten bleibt es bei den Teilstreichungen der Potenzialflähe aufgrund des Denkmalbelanges Neuenkirchener Kirche und der bei vollständiger Übernahme zu starken Umzingelungswirkung. Vorgebrachte Aspekte des Artenschutzes können auf Ebene der Vorhabengenehmigung vertiefend geprüft werden und stehen der Flächenausweisung nicht pauschal entgegen.		Fläche wurde übernommen
	X	Fläche wurde angepasst
		Fläche wurde nicht übernommen

Kartenausschnitt

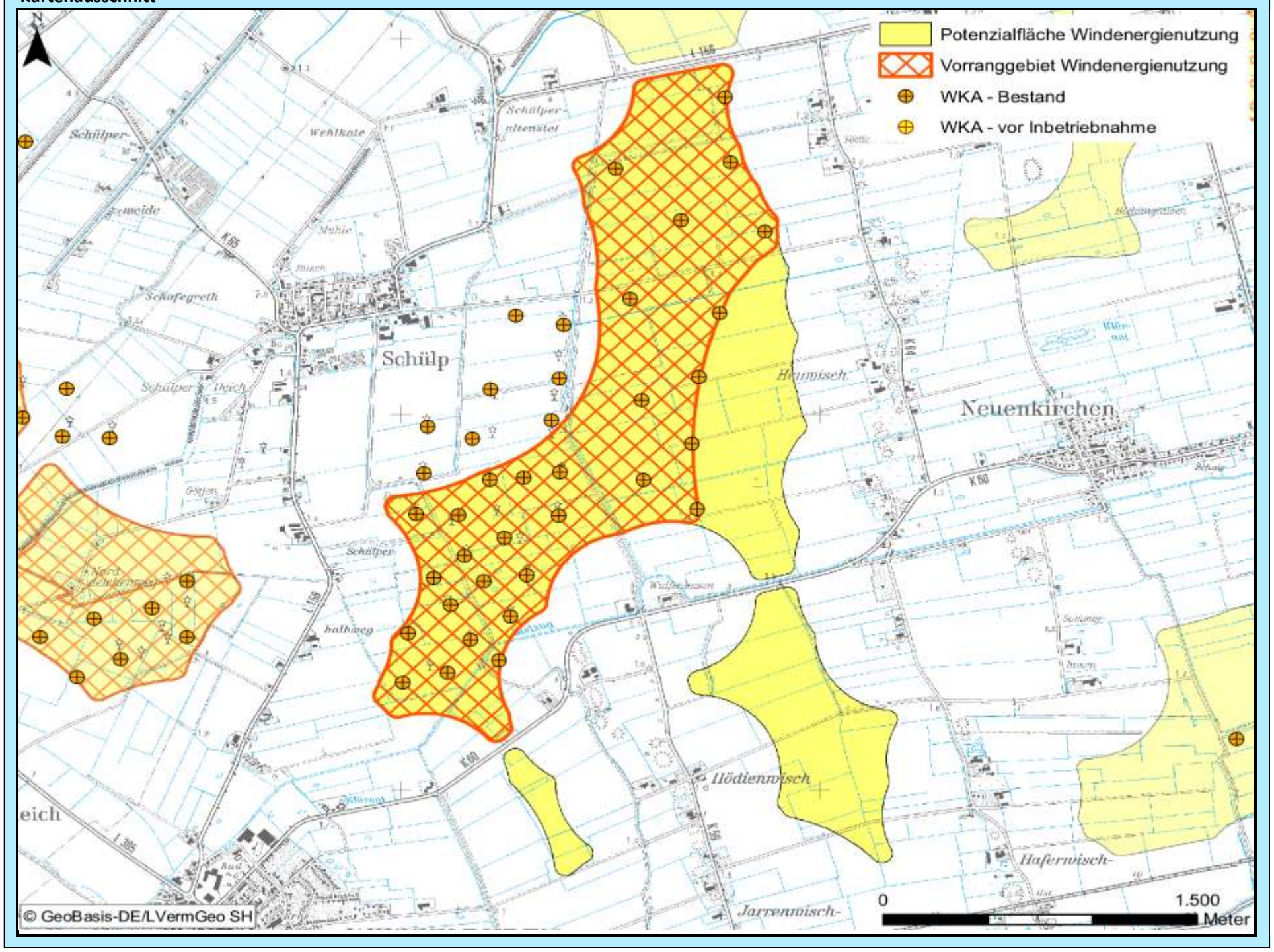

Bewertung der Abwägungskriterien im Detail

Zielbereich Siedlungsstruktur u. -entwicklung sowie Daseinsvorsorge / Schutzgutbereich Mensch u. Gesundheit

Nr.	Kriterium	Konfliktrisiko	betroff. Fläche		Konfliktrisiko	betroff. Fläche	
1.1	Abstandsbereich 800m bis 1.000m um Siedlungsbereiche	mittel	79,9	ha	mittel	58,2	ha
1.2	Stadt u. Umlandber. in ländl. Räumen sowie verdicht. Ber. der Ordnungsr. um HH, HL u. KI	gering	0,0	ha	gering	0,0	ha
1.3	Umfassung von Siedlungsflächen	hoch			hoch		

Zielbereich Wirtschaftliche Entwicklung, Infrastruktur, Tourismus, Erholung

Nr.	Kriterium	Konfliktrisiko	betroff. Fläche		Konfliktrisiko	betroff. Fläche	
2.1	**Verkehr, sonstige technische Infrastruktur**						
2.1.1	600 m - 15 km Radius um VOR und DVOR-Anlagen	gering	0,0	ha	gering	0,0	ha
2.1.2	Platzrunden Flugverkehr inklusive Mindestabstand (400 / 850 m)	gering	0,0	ha	gering	0,0	ha
2.1.3	An- und Abflugbereiche / Hindernisbegrenzungsflächen von Flugplätzen	gering	0,0	ha	gering	0,0	ha
2.1.4	Flächen mit militärischen Belangen, einschließlich militärischer Richtfunktrassen	gering	0,0	ha	gering	0,0	ha
2.1.5	Schutzbereich DWD-Wetterradarstation Radius 5 – 15 km	-	0,0	ha	-	0,0	ha
2.1.6	Flächen mit Abbaugenehmigungen oder Potenzialflächen für Rohstoffe	gering	0,0	ha	gering	0,0	ha
2.1.7	Straßenrechtliche Anbaubeschränkungszonen an Autobahnen	gering	0,0	ha	gering	0,0	ha
2.2	**Tourismus und Erholung**						
2.2.1	Schwerpunkträume für Tourismus und Erholung (LEP + Ergänzung)	gering	0,0	ha	gering	0,0	ha
2.2.2	Kernbereiche für Tourismus und Erholung	gering	0,0	ha	gering	0,0	ha
2.2.3	Naturparke	gering	0,0	ha	gering	0,0	ha
2.2.4	Regionale Grünzüge der Ordnungsräume	gering	0,0	ha	gering	0,0	ha

Schutzgutbereich Tiere und Pflanzen / Gebiets- und Artenschutz

Nr.	Kriterium	Konfliktrisiko	betroff. Fläche		Konfliktrisiko	betroff. Fläche	
3.1	**Tiere und Pflanzen**						
3.1.1	Querungshilfen und damit verbundene Korridore	gering	0,0	ha	gering	0,0	ha
3.1.2	Schwerpunktbereiche des Biotopverbundes	gering	0,0	ha	gering	0,0	ha
3.1.3	Wichtige Verbundachsen des Schutzgebiets- und Biotopverbundsystems	gering	0,0	ha	gering	0,0	ha
3.2	**Vereinbarkeit mit dem europäischen Gebiets- und Artenschutz**						
3.2.1	Umgebungsbereich von 300 m bis 1.200 m zu Vogelschutzgebieten	gering	0,0	ha	gering	0,0	ha
3.2.2	Hauptachsen des überregionalen Vogelzugs	gering	0,0	ha	gering	0,0	ha
3.2.3	Pot. Beeinträchtigungsbereiche (3 km Radius) mit bes. Bedeutung für Großvögel	gering	0,0	ha	gering	0,0	ha
3.2.4	Pot. Beeinträchtigungsbereiche (1,5/ 1 km Radius) mit bes. Bedeutung für Großvögel	gering	0,0	ha	gering	0,0	ha
3.2.5	Wiesenvogel-Brutgebiete	gering	0,0	ha	gering	0,0	ha
3.2.6	Nahrungsgebiete für Gänse (ohne Graugänse und Neozoen) und Singschwäne	gering	0,0	ha	gering	0,0	ha

Zielbereich Ressourcenschutz, Ressourcenentwicklung / Schutzgutbereich Boden und Wasser

Nr.	Kriterium	Konfliktrisiko	betroff. Fläche		Konfliktrisiko	betroff. Fläche	
4.1	Vorranggebiete für den Binnenhochwasserschutz	gering	0,0	ha	gering	0,0	ha
4.2	Betroffenheit geologisch schutzwürdiger Objekte	gering	0,0	ha	gering	0,0	ha
4.3	Talräume an natürlichen Gewässern und an erheblich veränderten Wasserkörpern	gering	0,0	ha	gering	0,0	ha

Schutzgutbereich Landschaft, Kultur und sonstige Sachgüter

Nr.	Kriterium	Konfliktrisiko	betroff. Fläche		Konfliktrisiko	betroff. Fläche	
5.1	5 km um bedeutsame Stadtsilhouetten oder Ortsbilder	hoch	371,2	ha	hoch	231,3	ha
5.2	Kernbereiche charakteristischer Landschaftsräume	gering	0,0	ha	gering	0,0	ha
	in Verbindung mit Naturparken		0,0	ha		0,0	ha
5.3	800 m um (grundsätzlich raumwirksame) gesetzlich geschützte Kulturdenkmale	gering	0,0	ha	gering	0,0	ha
5.4	2 km um gesetzlich geschützte Kulturdenkmale in Höhenlage oder bedeutender Einzellage	mittel	29,7	ha	mittel	19,6	ha
5.5	500 m um bedeutsame archäologische Kulturdenkmale	gering	0,0	ha	gering	0,0	ha
5.6	Abwägungsbereich in Teilabschnitten um die Denkmalbereiche Danewerk / Haithabu	gering	0,0	ha	gering	0,0	ha

Weitere einzelfallbezogene Kriterien

-

Weitere Hinweise/ weitere Hinweise für das Genehmigungsverfahren

-

Abwägungsbereich für die Windenergienutzung	PR3_DIT_028	2. Entwurf

Grundlagendaten Potenzialfläche		Grundlagendaten Vorranggebiet	
Kreis:	Dithmarschen	**Kreis:**	Dithmarschen
Stadt/Gemeinde:	Neuenkirchen	**Stadt/Gemeinde:**	Neuenkirchen
Anzahl Teilgebiete:	2	**Anzahl Teilgebiete:**	2
Größe (ha):	157,2	**Größe (ha):**	66,2

Realnutzung:
Die Fläche wird primär ackerbaulich genutzt und besteht teilweise aus Grünland.

Realnutzung:
Die Fläche wird primär ackerbaulich genutzt und besteht teilweise aus Grünland.

Vorbelastung:
Schienenwege, Straßenbaurechtliche Anbauverbotszone

Vorbelastung:
Schienenwege, Straßenbaurechtliche Anbauverbotszone

Sonstige Regionalplandarstellung:
-

Sonstige Regionalplandarstellung:
-

Beschreibung und Bewertung der betroffenen raumordnerischen und umweltfachlichen Abwägungsmerkmale

Es besteht kein hohes Konfliktrisiko durch Überschneidung mit Abwägungskriterien hoher Priorität.

Abwägungsentscheidung

Aufgrund von Hinweisen aus eingegangenen Stellungnahmen wurde eine erneute Prüfung der Umfassungswirkung der Flächen DIT_028 und DIT_038 im Vergeleich durchgeführt. Die Berechnung der Umfassungswirkung wurde zudem gegenüber dem ersten Entwurf angepasst. Hierzu wird auf das Plankonzept verwiesen. Nach der neuen Berechnung ergeben sich für die Ausweisung entweder der Fläche DIT_028 oder DIT_038 sehr ähnliche Werte. In beiden Fällen ist vor allem Außenbereichsbebauung betroffen. Bei Ausweisung der Fläche DIT_028 mit Beschränkung auf den südlichen Teil ergibt sich eine etwas ausgewogenere Verteilung der Belastung als bei Ausweisung der Fläche DIT_038. Zudem wird so der unmittelbare Umgebungsbereich von Heide weniger belastet. Im Ergebnis wird die Fläche DIT_038 wieder gestrichen. Die Fläche DIT_028 wird im südlichen Teil ausgewiesen und nach Norden entlang eines Feldweges abgeschnitten, um hier die Belastung für die Bebauung Blankenmoor und den Ortskern von Neuenkirchen auf ein vertretbares Maß zu beschränken. Die Fläche wird aufgrund der insgesamt schon starken Überprägung des Raumes nur als Vorranggebiet Repowering übernommen, um sicherzustellen, dass mit einer Bebauung auch Entlastungseffekte in der Region einhergehen. Die Fläche DIT_038 wird dafür gestrichen.		Fläche wurde übernommen
	X	Fläche wurde angepasst
		Fläche wurde nicht übernommen

Kartenausschnitt

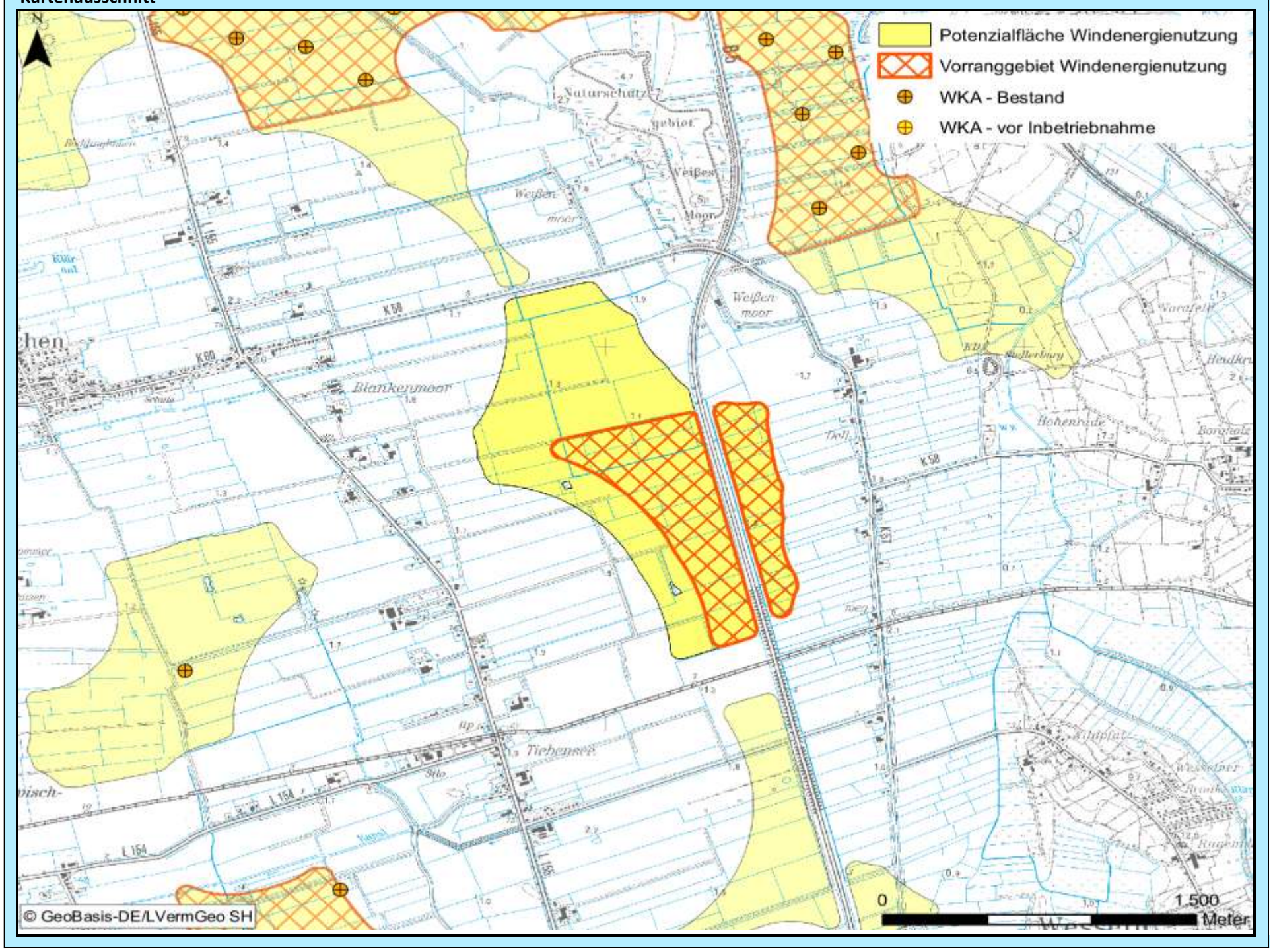

Bewertung der Abwägungskriterien im Detail

Zielbereich Siedlungsstruktur u. -entwicklung sowie Daseinsvorsorge / Schutzgutbereich Mensch u. Gesundheit

Nr.	Kriterium	Konfliktrisiko	betroff. Fläche		Konfliktrisiko	betroff. Fläche	
1.1	Abstandsbereich 800m bis 1.000m um Siedlungsbereiche	hoch	47,6	ha	gering	0,0	ha
1.2	Stadt u. Umlandber. in ländl. Räumen sowie verdicht. Ber. der Ordnungsr. um HH, HL u. KI	gering	0,0	ha	gering	0,0	ha
1.3	Umfassung von Siedlungsflächen	hoch			mittel		

Zielbereich Wirtschaftliche Entwicklung, Infrastruktur, Tourismus, Erholung

Nr.	Kriterium	Konfliktrisiko	betroff. Fläche		Konfliktrisiko	betroff. Fläche	
2.1	**Verkehr, sonstige technische Infrastruktur**						
2.1.1	600 m - 15 km Radius um VOR und DVOR-Anlagen	gering	0,0	ha	gering	0,0	ha
2.1.2	Platzrunden Flugverkehr inklusive Mindestabstand (400 / 850 m)	gering	0,0	ha	gering	0,0	ha
2.1.3	An- und Abflugbereiche / Hindernisbegrenzungsflächen von Flugplätzen	gering	0,0	ha	gering	0,0	ha
2.1.4	Flächen mit militärischen Belangen, einschließlich militärischer Richtfunktrassen	gering	0,0	ha	gering	0,0	ha
2.1.5	Schutzbereich DWD-Wetterradarstation Radius 5 – 15 km	-	0,0	ha	-	0,0	ha
2.1.6	Flächen mit Abbaugenehmigungen oder Potenzialflächen für Rohstoffe	gering	0,0	ha	gering	0,0	ha
2.1.7	Straßenrechtliche Anbaubeschränkungszonen an Autobahnen	gering	0,0	ha	gering	0,0	ha
2.2	**Tourismus und Erholung**						
2.2.1	Schwerpunkträume für Tourismus und Erholung (LEP + Ergänzung)	gering	0,0	ha	gering	0,0	ha
2.2.2	Kernbereiche für Tourismus und Erholung	gering	0,0	ha	gering	0,0	ha
2.2.3	Naturparke	gering	0,0	ha	gering	0,0	ha
2.2.4	Regionale Grünzüge der Ordnungsräume	gering	0,0	ha	gering	0,0	ha

Schutzgutbereich Tiere und Pflanzen / Gebiets- und Artenschutz

Nr.	Kriterium	Konfliktrisiko	betroff. Fläche		Konfliktrisiko	betroff. Fläche	
3.1	**Tiere und Pflanzen**						
3.1.1	Querungshilfen und damit verbundene Korridore	gering	0,0	ha	gering	0,0	ha
3.1.2	Schwerpunktbereiche des Biotopverbundes	gering	0,0	ha	gering	0,0	ha
3.1.3	Wichtige Verbundachsen des Schutzgebiets- und Biotopverbundsystems	gering	0,0	ha	gering	0,0	ha
3.2	**Vereinbarkeit mit dem europäischen Gebiets- und Artenschutz**						
3.2.1	Umgebungsbereich von 300 m bis 1.200 m zu Vogelschutzgebieten	gering	0,0	ha	gering	0,0	ha
3.2.2	Hauptachsen des überregionalen Vogelzugs	gering	0,0	ha	gering	0,0	ha
3.2.3	Pot. Beeinträchtigungsbereiche (3 km Radius) mit bes. Bedeutung für Großvögel	gering	0,0	ha	gering	0,0	ha
3.2.4	Pot. Beeinträchtigungsbereiche (1,5/ 1 km Radius) mit bes. Bedeutung für Großvögel	gering	0,0	ha	gering	0,0	ha
3.2.5	Wiesenvogel-Brutgebiete	gering	0,0	ha	gering	0,0	ha
3.2.6	Nahrungsgebiete für Gänse (ohne Graugänse und Neozoen) und Singschwäne	gering	0,0	ha	gering	0,0	ha

Zielbereich Ressourcenschutz, Ressourcenentwicklung / Schutzgutbereich Boden und Wasser

Nr.	Kriterium	Konfliktrisiko	betroff. Fläche		Konfliktrisiko	betroff. Fläche	
4.1	Vorranggebiete für den Binnenhochwasserschutz	gering	0,0	ha	gering	0,0	ha
4.2	Betroffenheit geologisch schutzwürdiger Objekte	gering	0,0	ha	gering	0,0	ha
4.3	Talräume an natürlichen Gewässern und an erheblich veränderten Wasserkörpern	gering	0,0	ha	gering	0,0	ha

Schutzgutbereich Landschaft, Kultur und sonstige Sachgüter

Nr.	Kriterium	Konfliktrisiko	betroff. Fläche		Konfliktrisiko	betroff. Fläche	
5.1	5 km um bedeutsame Stadtsilhouetten oder Ortsbilder	gering	0,0	ha	gering	0,0	ha
5.2	Kernbereiche charakteristischer Landschaftsräume	gering	0,0	ha	gering	0,0	ha
	in Verbindung mit Naturparken		0,0	ha		0,0	ha
5.3	800 m um (grundsätzlich raumwirksame) gesetzlich geschützte Kulturdenkmale	gering	0,0	ha	gering	0,0	ha
5.4	2 km um gesetzlich geschützte Kulturdenkmale in Höhenlage oder bedeutender Einzellage	gering	0,0	ha	gering	0,0	ha
5.5	500 m um bedeutsame archäologische Kulturdenkmale	gering	0,0	ha	gering	0,0	ha
5.6	Abwägungsbereich in Teilabschnitten um die Denkmalbereiche Danewerk / Haithabu	gering	0,0	ha	gering	0,0	ha

Weitere einzelfallbezogene Kriterien

-

Weitere Hinweise/ weitere Hinweise für das Genehmigungsverfahren

-

Grundlagendaten Potenzialfläche		**Grundlagendaten Vorranggebiet**	
Kreis:	Dithmarschen	**Kreis:**	Dithmarschen
Stadt/Gemeinde:	Norddeich, Schülp, Wesselburen	**Stadt/Gemeinde:**	Norddeich, Schülp, Wesselburen
Anzahl Teilgebiete:	1	**Anzahl Teilgebiete:**	2
Größe (ha):	101,0	**Größe (ha):**	101,0
Realnutzung:	Die Fläche wird größtenteils ackerbaulich genutzt und besteht teilweise aus Grünland. Zwei Flächen gemischter Nutzung (Siedlung) sind vorhanden.	**Realnutzung:**	Die Fläche wird größtenteils ackerbaulich genutzt und besteht teilweise aus Grünland. Zwei Flächen gemischter Nutzung (Siedlung) sind vorhanden.
Vorbelastung:	Hochspannungsleitung, WKA in Betrieb	**Vorbelastung:**	Hochspannungsleitung, WKA in Betrieb
Sonstige Regionalplandarstellung:	Eignungsgebiet für die Windenergienutzung gem. LEP 2010, Gebiet mit besonderer Bedeutung für Tourismus und Erholung	**Sonstige Regionalplandarstellung:**	Eignungsgebiet für die Windenergienutzung gem. LEP 2010, Gebiet mit besonderer Bedeutung für Tourismus und Erholung

Beschreibung und Bewertung der betroffenen raumordnerischen und umweltfachlichen Abwägungsmerkmale

Es besteht kein hohes Konfliktrisiko durch Überschneidung mit Abwägungskriterien hoher Priorität.

Abwägungsentscheidung

Die Fläche wird übernommen. Es erfolgt eine geringfügige Erweiterung in Richtung Ortslage Schülp als Folge einer mit dem Kreis Dithmarschen abgestimmten Anpassung der Innenbereichsgrenzen. Der bis auf eine WKA noch unbebaute Flächenteil auf Schülper Gemeindegebiet wird abweichend vom ersten Entwurf mit der Zweckbestimmung Repowering versehen. Er soll vor allem dazu dienen, den Abbau der WKA zu befördern, die aus heutiger Sicht zu nah an der Siedlung Schülp stehen.	**X**	Fläche wurde übernommen
		Fläche wurde angepasst
		Fläche wurde nicht übernommen

Kartenausschnitt

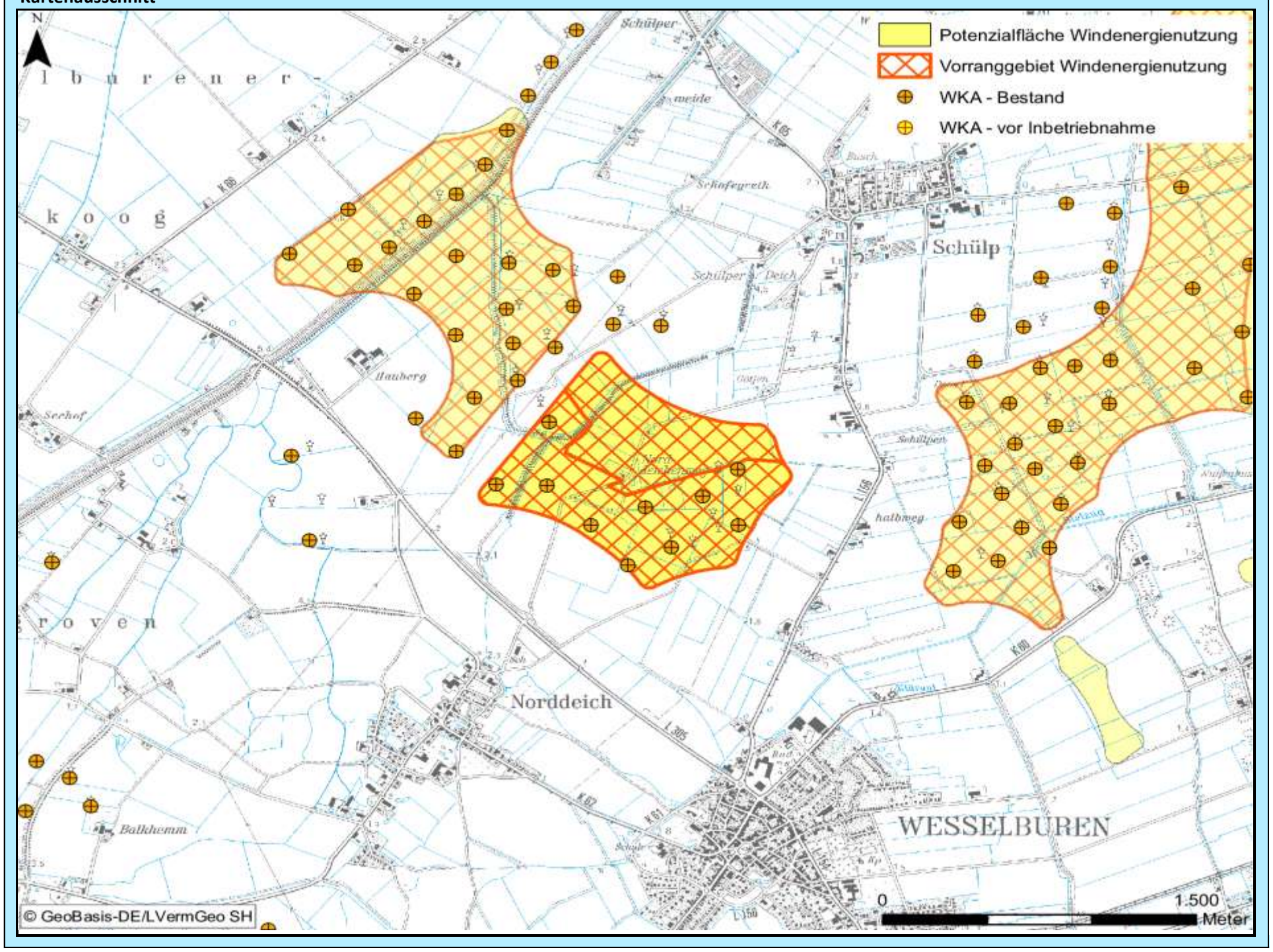

Bewertung der Abwägungskriterien im Detail

Zielbereich Siedlungsstruktur u. -entwicklung sowie Daseinsvorsorge / Schutzgutbereich Mensch u. Gesundheit

Nr.	Kriterium	Konfliktrisiko	betroff. Fläche		Konfliktrisiko	betroff. Fläche	
1.1	Abstandsbereich 800m bis 1.000m um Siedlungsbereiche	mittel	48,7	ha	mittel	48,7	ha
1.2	Stadt u. Umlandber. in ländl. Räumen sowie verdicht. Ber. der Ordnungsr. um HH, HL u. KI	gering	0,0	ha	gering	0,0	ha
1.3	Umfassung von Siedlungsflächen	hoch			hoch		

Zielbereich Wirtschaftliche Entwicklung, Infrastruktur, Tourismus, Erholung

Nr.	Kriterium	Konfliktrisiko	betroff. Fläche		Konfliktrisiko	betroff. Fläche	
2.1	**Verkehr, sonstige technische Infrastruktur**						
2.1.1	600 m - 15 km Radius um VOR und DVOR-Anlagen	gering	0,0	ha	gering	0,0	ha
2.1.2	Platzrunden Flugverkehr inklusive Mindestabstand (400 / 850 m)	gering	0,0	ha	gering	0,0	ha
2.1.3	An- und Abflugbereiche / Hindernisbegrenzungsflächen von Flugplätzen	gering	0,0	ha	gering	0,0	ha
2.1.4	Flächen mit militärischen Belangen, einschließlich militärischer Richtfunktrassen	gering	0,0	ha	gering	0,0	ha
2.1.5	Schutzbereich DWD-Wetterradarstation Radius 5 – 15 km	-	0,0	ha	-	0,0	ha
2.1.6	Flächen mit Abbaugenehmigungen oder Potenzialflächen für Rohstoffe	gering	0,0	ha	gering	0,0	ha
2.1.7	Straßenrechtliche Anbaubeschränkungszonen an Autobahnen	gering	0,0	ha	gering	0,0	ha
2.2	**Tourismus und Erholung**						
2.2.1	Schwerpunkträume für Tourismus und Erholung (LEP + Ergänzung)	gering	0,0	ha	gering	0,0	ha
2.2.2	Kernbereiche für Tourismus und Erholung	gering	0,0	ha	gering	0,0	ha
2.2.3	Naturparke	gering	0,0	ha	gering	0,0	ha
2.2.4	Regionale Grünzüge der Ordnungsräume	gering	0,0	ha	gering	0,0	ha

Schutzgutbereich Tiere und Pflanzen / Gebiets- und Artenschutz

Nr.	Kriterium	Konfliktrisiko	betroff. Fläche		Konfliktrisiko	betroff. Fläche	
3.1	**Tiere und Pflanzen**						
3.1.1	Querungshilfen und damit verbundene Korridore	gering	0,0	ha	gering	0,0	ha
3.1.2	Schwerpunktbereiche des Biotopverbundes	gering	0,0	ha	gering	0,0	ha
3.1.3	Wichtige Verbundachsen des Schutzgebiets- und Biotopverbundsystems	mittel	10,2	ha	mittel	10,2	ha
3.2	**Vereinbarkeit mit dem europäischen Gebiets- und Artenschutz**						
3.2.1	Umgebungsbereich von 300 m bis 1.200 m zu Vogelschutzgebieten	gering	0,0	ha	gering	0,0	ha
3.2.2	Hauptachsen des überregionalen Vogelzugs	gering	0,0	ha	gering	0,0	ha
3.2.3	Pot. Beeinträchtigungsbereiche (3 km Radius) mit bes. Bedeutung für Großvögel	gering	0,0	ha	gering	0,0	ha
3.2.4	Pot. Beeinträchtigungsbereiche (1,5/ 1 km Radius) mit bes. Bedeutung für Großvögel	gering	0,0	ha	gering	0,0	ha
3.2.5	Wiesenvogel-Brutgebiete	gering	0,0	ha	gering	0,0	ha
3.2.6	Nahrungsgebiete für Gänse (ohne Graugänse und Neozoen) und Singschwäne	gering	0,0	ha	gering	0,0	ha

Zielbereich Ressourcenschutz, Ressourcenentwicklung / Schutzgutbereich Boden und Wasser

Nr.	Kriterium	Konfliktrisiko	betroff. Fläche		Konfliktrisiko	betroff. Fläche	
4.1	Vorranggebiete für den Binnenhochwasserschutz	gering	0,0	ha	gering	0,0	ha
4.2	Betroffenheit geologisch schutzwürdiger Objekte	gering	0,0	ha	gering	0,0	ha
4.3	Talräume an natürlichen Gewässern und an erheblich veränderten Wasserkörpern	gering	0,0	ha	gering	0,0	ha

Schutzgutbereich Landschaft, Kultur und sonstige Sachgüter

Nr.	Kriterium	Konfliktrisiko	betroff. Fläche		Konfliktrisiko	betroff. Fläche	
5.1	5 km um bedeutsame Stadtsilhouetten oder Ortsbilder	hoch	101,0	ha	hoch	101,0	ha
5.2	Kernbereiche charakteristischer Landschaftsräume	gering	0,0	ha	gering	0,0	ha
	in Verbindung mit Naturparken		0,0	ha		0,0	ha
5.3	800 m um (grundsätzlich raumwirksame) gesetzlich geschützte Kulturdenkmale	gering	0,0	ha	gering	0,0	ha
5.4	2 km um gesetzlich geschützte Kulturdenkmale in Höhenlage oder bedeutender Einzellage	mittel	41,1	ha	mittel	41,1	ha
5.5	500 m um bedeutsame archäologische Kulturdenkmale	gering	0,0	ha	gering	0,0	ha
5.6	Abwägungsbereich in Teilabschnitten um die Denkmalbereiche Danewerk / Haithabu	gering	0,0	ha	gering	0,0	ha

Weitere einzelfallbezogene Kriterien

-

Weitere Hinweise/ weitere Hinweise für das Genehmigungsverfahren

-

Grundlagendaten Potenzialfläche		Grundlagendaten Vorranggebiet	
Kreis:	Dithmarschen	**Kreis:**	-
Stadt/Gemeinde:	Neuenkirchen, Oesterwurth	**Stadt/Gemeinde:**	-
Anzahl Teilgebiete:	1	**Anzahl Teilgebiete:**	-
Größe (ha):	105,9	**Größe (ha):**	-

Realnutzung:
Die Fläche wird größtenteils ackerbaulich genutzt und besteht teilweise aus Grünland. Auf der nördlichen Teilfläche befindet sich eine Gehölzfläche sowie eine Gewässerbegleitfläche und stehende Gewässer.

Realnutzung:
-

Vorbelastung:
WKA in Betrieb

Vorbelastung:
-

Sonstige Regionalplandarstellung:
-

Sonstige Regionalplandarstellung:
-

Beschreibung und Bewertung der betroffenen raumordnerischen und umweltfachlichen Abwägungsmerkmale

Es besteht kein hohes Konfliktrisiko durch Überschneidung mit Abwägungskriterien hoher Priorität.

Abwägungsentscheidung

Die Fläche wird aufgrund der nicht zumutbaren Umzingelungswirkung und des Hinweises von der unteren Denkmalbehörde auf einen freizuhaltenden Radius von 2 km um die Kirche von Neuenlkirchen nach wie vor nicht übernommen.		Fläche wurde übernommen
		Fläche wurde angepasst
	X	Fläche wurde nicht übernommen

Kartenausschnitt

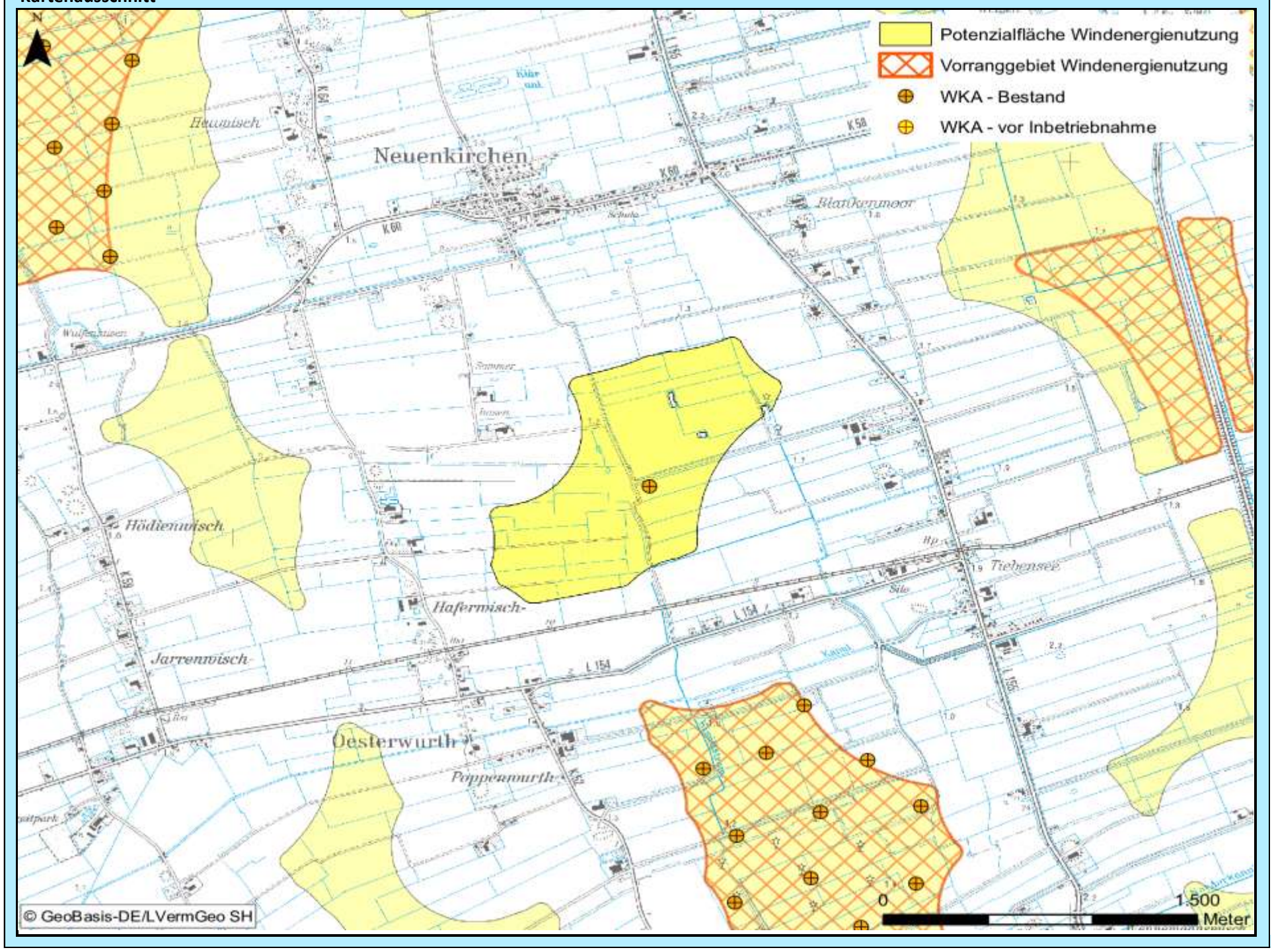

Bewertung der Abwägungskriterien im Detail

Zielbereich Siedlungsstruktur u. -entwicklung sowie Daseinsvorsorge / Schutzgutbereich Mensch u. Gesundheit

Nr.	Kriterium	Konfliktrisiko	betroff. Fläche		Konfliktrisiko	betroff. Fläche	
1.1	Abstandsbereich 800m bis 1.000m um Siedlungsbereiche	mittel	39,0	ha	-	-	ha
1.2	Stadt u. Umlandber. in ländl. Räumen sowie verdicht. Ber. der Ordnungsr. um HH, HL u. KI	gering	0,0	ha	-	-	ha
1.3	Umfassung von Siedlungsflächen	hoch			-		

Zielbereich Wirtschaftliche Entwicklung, Infrastruktur, Tourismus, Erholung

Nr.	Kriterium	Konfliktrisiko	betroff. Fläche		Konfliktrisiko	betroff. Fläche	
2.1	**Verkehr, sonstige technische Infrastruktur**						
2.1.1	600 m - 15 km Radius um VOR und DVOR-Anlagen	gering	0,0	ha	-	-	ha
2.1.2	Platzrunden Flugverkehr inklusive Mindestabstand (400 / 850 m)	gering	0,0	ha	-	-	ha
2.1.3	An- und Abflugbereiche / Hindernisbegrenzungsflächen von Flugplätzen	gering	0,0	ha	-	-	ha
2.1.4	Flächen mit militärischen Belangen, einschließlich militärischer Richtfunktrassen	gering	0,0	ha	-	-	ha
2.1.5	Schutzbereich DWD-Wetterradarstation Radius 5 – 15 km	-	0,0	ha	-	-	ha
2.1.6	Flächen mit Abbaugenehmigungen oder Potenzialflächen für Rohstoffe	gering	0,0	ha	-	-	ha
2.1.7	Straßenrechtliche Anbaubeschränkungszonen an Autobahnen	gering	0,0	ha	-	-	ha
2.2	**Tourismus und Erholung**						
2.2.1	Schwerpunkträume für Tourismus und Erholung (LEP + Ergänzung)	gering	0,0	ha	-	-	ha
2.2.2	Kernbereiche für Tourismus und Erholung	gering	0,0	ha	-	-	ha
2.2.3	Naturparke	gering	0,0	ha	-	-	ha
2.2.4	Regionale Grünzüge der Ordnungsräume	gering	0,0	ha	-	-	ha

Schutzgutbereich Tiere und Pflanzen / Gebiets- und Artenschutz

Nr.	Kriterium	Konfliktrisiko	betroff. Fläche		Konfliktrisiko	betroff. Fläche	
3.1	**Tiere und Pflanzen**						
3.1.1	Querungshilfen und damit verbundene Korridore	gering	0,0	ha	-	-	ha
3.1.2	Schwerpunktbereiche des Biotopverbundes	gering	0,0	ha	-	-	ha
3.1.3	Wichtige Verbundachsen des Schutzgebiets- und Biotopverbundsystems	gering	0,0	ha	-	-	ha
3.2	**Vereinbarkeit mit dem europäischen Gebiets- und Artenschutz**						
3.2.1	Umgebungsbereich von 300 m bis 1.200 m zu Vogelschutzgebieten	gering	0,0	ha	-	-	ha
3.2.2	Hauptachsen des überregionalen Vogelzugs	gering	0,0	ha	-	-	ha
3.2.3	Pot. Beeinträchtigungsbereiche (3 km Radius) mit bes. Bedeutung für Großvögel	gering	0,0	ha	-	-	ha
3.2.4	Pot. Beeinträchtigungsbereiche (1,5/ 1 km Radius) mit bes. Bedeutung für Großvögel	gering	0,0	ha	-	-	ha
3.2.5	Wiesenvogel-Brutgebiete	gering	0,0	ha	-	-	ha
3.2.6	Nahrungsgebiete für Gänse (ohne Graugänse und Neozoen) und Singschwäne	gering	0,0	ha	-	-	ha

Zielbereich Ressourcenschutz, Ressourcenentwicklung / Schutzgutbereich Boden und Wasser

Nr.	Kriterium	Konfliktrisiko	betroff. Fläche		Konfliktrisiko	betroff. Fläche	
4.1	Vorranggebiete für den Binnenhochwasserschutz	gering	0,0	ha	-	-	ha
4.2	Betroffenheit geologisch schutzwürdiger Objekte	gering	0,0	ha	-	-	ha
4.3	Talräume an natürlichen Gewässern und an erheblich veränderten Wasserkörpern	gering	0,0	ha	-	-	ha

Schutzgutbereich Landschaft, Kultur und sonstige Sachgüter

Nr.	Kriterium	Konfliktrisiko	betroff. Fläche		Konfliktrisiko	betroff. Fläche	
5.1	5 km um bedeutsame Stadtsilhouetten oder Ortsbilder	mittel	45,2	ha	-	-	ha
5.2	Kernbereiche charakteristischer Landschaftsräume	gering	0,0	ha	-	-	ha
	in Verbindung mit Naturparken		0,0	ha		-	ha
5.3	800 m um (grundsätzlich raumwirksame) gesetzlich geschützte Kulturdenkmale	gering	0,0	ha	-	-	ha
5.4	2 km um gesetzlich geschützte Kulturdenkmale in Höhenlage oder bedeutender Einzellage	gering	0,0	ha	-	-	ha
5.5	500 m um bedeutsame archäologische Kulturdenkmale	gering	0,0	ha	-	-	ha
5.6	Abwägungsbereich in Teilabschnitten um die Denkmalbereiche Danewerk / Haithabu	gering	0,0	ha	-	-	ha

Weitere einzelfallbezogene Kriterien

-

Weitere Hinweise/ weitere Hinweise für das Genehmigungsverfahren

-

Abwägungsbereich für die Windenergienutzung	PR3_DIT_033	2. Entwurf

Grundlagendaten Potenzialfläche		Grundlagendaten Vorranggebiet	
Kreis:	Dithmarschen	**Kreis:**	-
Stadt/Gemeinde:	Süderdorf, Tellingstedt	**Stadt/Gemeinde:**	-
Anzahl Teilgebiete:	1	**Anzahl Teilgebiete:**	-
Größe (ha):	21,1	**Größe (ha):**	-
Realnutzung:		**Realnutzung:**	
Die Fläche wird größtenteils ackerbaulich genutzt und besteht teilweise aus Grünland. Zudem sind lineare Gehölzstrukturen vorhanden.		-	
Vorbelastung:		**Vorbelastung:**	
Straßenbaurechtliche Anbauverbotszone		-	
Sonstige Regionalplandarstellung:		**Sonstige Regionalplandarstellung:**	
Gebiet mit besonderer Bedeutung für Tourismus und Erholung		-	

Beschreibung und Bewertung der betroffenen raumordnerischen und umweltfachlichen Abwägungsmerkmale

Es besteht kein hohes Konfliktrisiko durch Überschneidung mit Abwägungskriterien hoher Priorität.

Abwägungsentscheidung

Die Fläche wurde gegenüber dem 1. Entwurf um einen größeren nördlichen Teil erweitert, da das LSG "Dithmarscher Geest" anders abgegrenzt wurde und als Tabu entfallen ist. Zur Ortlage Tellingstedt gilt jedoch bei unbebauten Flächen wie hier ein Abstand von 1.000 m. Im Südwesten der Fläche befindet sich eine Waldparzelle, die mit einem Abstand von 100 m zu puffern ist. Insgesamt verbleibt dann nur eine Fläche, die für eine Vorranggebietsausweisung zu klein ist. Die Fläche wird nicht übernommen.		Fläche wurde übernommen
		Fläche wurde angepasst
	X	Fläche wurde nicht übernommen

Kartenausschnitt

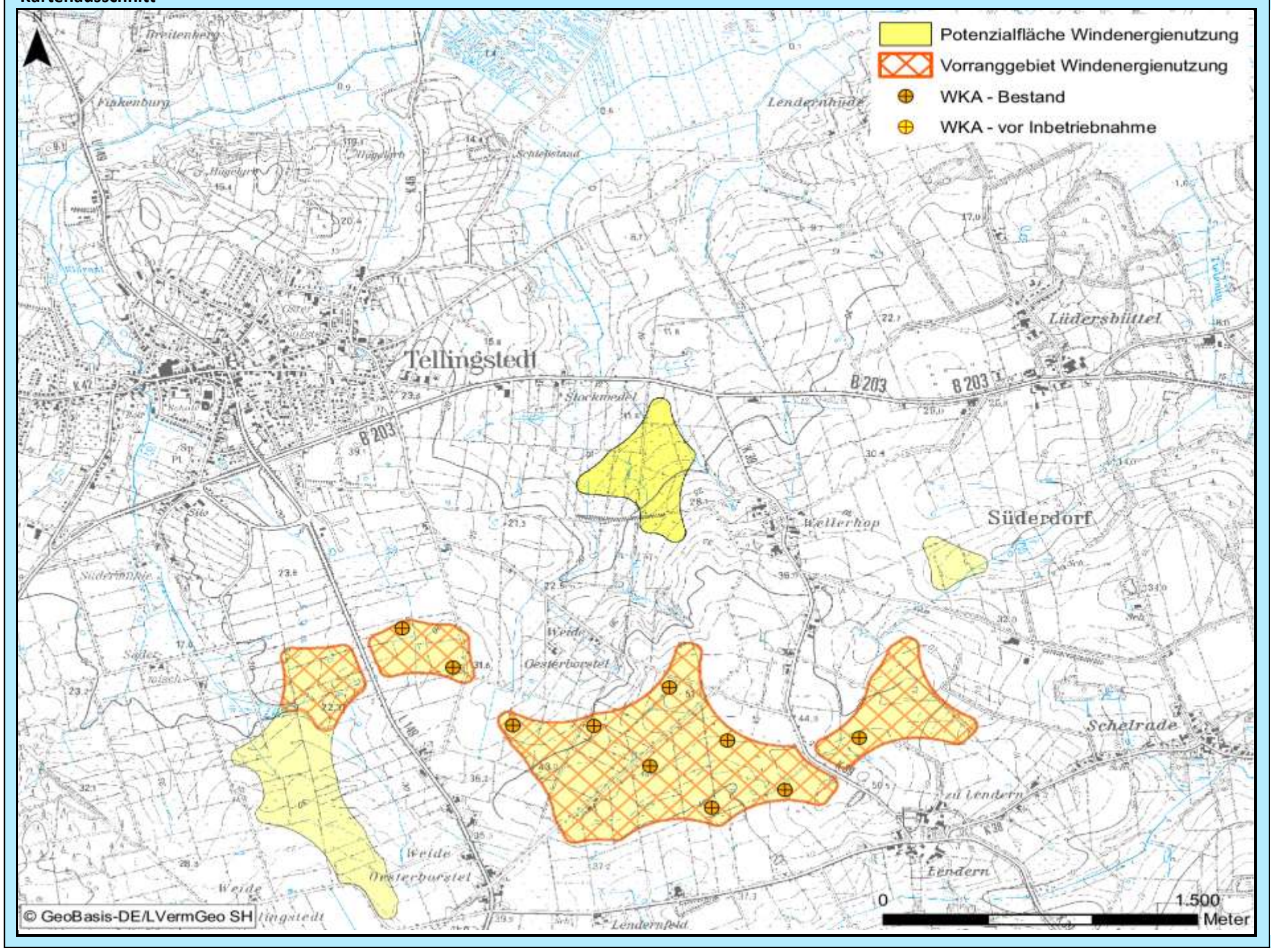

Bewertung der Abwägungskriterien im Detail

Zielbereich Siedlungsstruktur u. -entwicklung sowie Daseinsvorsorge / Schutzgutbereich Mensch u. Gesundheit

Nr.	Kriterium	Konfliktrisiko	betroff. Fläche		Konfliktrisiko	betroff. Fläche	
1.1	Abstandsbereich 800m bis 1.000m um Siedlungsbereiche	hoch	6,7	ha	-	-	ha
1.2	Stadt u. Umlandber. in ländl. Räumen sowie verdicht. Ber. der Ordnungsr. um HH, HL u. KI	gering	0,0	ha	-	-	ha
1.3	Umfassung von Siedlungsflächen	gering			-		

Zielbereich Wirtschaftliche Entwicklung, Infrastruktur, Tourismus, Erholung

Nr.	Kriterium	Konfliktrisiko	betroff. Fläche		Konfliktrisiko	betroff. Fläche	
2.1	**Verkehr, sonstige technische Infrastruktur**						
2.1.1	600 m - 15 km Radius um VOR und DVOR-Anlagen	gering	0,0	ha	-	-	ha
2.1.2	Platzrunden Flugverkehr inklusive Mindestabstand (400 / 850 m)	gering	0,0	ha	-	-	ha
2.1.3	An- und Abflugbereiche / Hindernisbegrenzungsflächen von Flugplätzen	gering	0,0	ha	-	-	ha
2.1.4	Flächen mit militärischen Belangen, einschließlich militärischer Richtfunktrassen	hoch	21,1	ha	-	-	ha
2.1.5	Schutzbereich DWD-Wetterradarstation Radius 5 – 15 km	-	0,0	ha	-	-	ha
2.1.6	Flächen mit Abbaugenehmigungen oder Potenzialflächen für Rohstoffe	gering	0,0	ha	-	-	ha
2.1.7	Straßenrechtliche Anbaubeschränkungszonen an Autobahnen	gering	0,0	ha	-	-	ha
2.2	**Tourismus und Erholung**						
2.2.1	Schwerpunkträume für Tourismus und Erholung (LEP + Ergänzung)	gering	0,0	ha	-	-	ha
2.2.2	Kernbereiche für Tourismus und Erholung	gering	0,0	ha	-	-	ha
2.2.3	Naturparke	gering	0,0	ha	-	-	ha
2.2.4	Regionale Grünzüge der Ordnungsräume	gering	0,0	ha	-	-	ha

Schutzgutbereich Tiere und Pflanzen / Gebiets- und Artenschutz

Nr.	Kriterium	Konfliktrisiko	betroff. Fläche		Konfliktrisiko	betroff. Fläche	
3.1	**Tiere und Pflanzen**						
3.1.1	Querungshilfen und damit verbundene Korridore	gering	0,0	ha	-	-	ha
3.1.2	Schwerpunktbereiche des Biotopverbundes	gering	0,0	ha	-	-	ha
3.1.3	Wichtige Verbundachsen des Schutzgebiets- und Biotopverbundsystems	mittel	0,8	ha	-	-	ha
3.2	**Vereinbarkeit mit dem europäischen Gebiets- und Artenschutz**						
3.2.1	Umgebungsbereich von 300 m bis 1.200 m zu Vogelschutzgebieten	gering	0,0	ha	-	-	ha
3.2.2	Hauptachsen des überregionalen Vogelzugs	gering	0,0	ha	-	-	ha
3.2.3	Pot. Beeinträchtigungsbereiche (3 km Radius) mit bes. Bedeutung für Großvögel	gering	0,0	ha	-	-	ha
3.2.4	Pot. Beeinträchtigungsbereiche (1,5/ 1 km Radius) mit bes. Bedeutung für Großvögel	gering	0,0	ha	-	-	ha
3.2.5	Wiesenvogel-Brutgebiete	gering	0,0	ha	-	-	ha
3.2.6	Nahrungsgebiete für Gänse (ohne Graugänse und Neozoen) und Singschwäne	gering	0,0	ha	-	-	ha

Zielbereich Ressourcenschutz, Ressourcenentwicklung / Schutzgutbereich Boden und Wasser

Nr.	Kriterium	Konfliktrisiko	betroff. Fläche		Konfliktrisiko	betroff. Fläche	
4.1	Vorranggebiete für den Binnenhochwasserschutz	gering	0,0	ha	-	-	ha
4.2	Betroffenheit geologisch schutzwürdiger Objekte	gering	0,0	ha	-	-	ha
4.3	Talräume an natürlichen Gewässern und an erheblich veränderten Wasserkörpern	gering	0,0	ha	-	-	ha

Schutzgutbereich Landschaft, Kultur und sonstige Sachgüter

Nr.	Kriterium	Konfliktrisiko	betroff. Fläche		Konfliktrisiko	betroff. Fläche	
5.1	5 km um bedeutsame Stadtsilhouetten oder Ortsbilder	gering	0,0	ha	-	-	ha
5.2	Kernbereiche charakteristischer Landschaftsräume	gering	0,0	ha	-	-	ha
	in Verbindung mit Naturparken		0,0	ha		-	ha
5.3	800 m um (grundsätzlich raumwirksame) gesetzlich geschützte Kulturdenkmale	gering	0,0	ha	-	-	ha
5.4	2 km um gesetzlich geschützte Kulturdenkmale in Höhenlage oder bedeutender Einzellage	gering	0,0	ha	-	-	ha
5.5	500 m um bedeutsame archäologische Kulturdenkmale	gering	0,0	ha	-	-	ha
5.6	Abwägungsbereich in Teilabschnitten um die Denkmalbereiche Danewerk / Haithabu	gering	0,0	ha	-	-	ha

Weitere einzelfallbezogene Kriterien

-

Weitere Hinweise/ weitere Hinweise für das Genehmigungsverfahren

-

Grundlagendaten Potenzialfläche		**Grundlagendaten Vorranggebiet**	
Kreis:	Dithmarschen	**Kreis:**	-
Stadt/Gemeinde:	Heide, Neuenkirchen, Norderwöhrden, Wesseln	**Stadt/Gemeinde:**	-
Anzahl Teilgebiete:	2	**Anzahl Teilgebiete:**	-
Größe (ha):	62,9	**Größe (ha):**	-
Realnutzung:		**Realnutzung:**	
Die Fläche besteht aus Ackerfläche und Grünland. Sie wird von Verkehrsweg durchkreuzt.		-	
Vorbelastung:		**Vorbelastung:**	
Schienenwege, Straßenbaurechtliche Anbauverbotszone		-	
Sonstige Regionalplandarstellung:		**Sonstige Regionalplandarstellung:**	
-		-	

Beschreibung und Bewertung der betroffenen raumordnerischen und umweltfachlichen Abwägungsmerkmale

Es besteht kein hohes Konfliktrisiko durch Überschneidung mit Abwägungskriterien hoher Priorität.

Abwägungsentscheidung

Aufgrund von Hinweisen aus eingegangenen Stellungnahmen wurde eine erneute Prüfung der Umfassungswirkung der Flächen DIT_028 und DIT_038 im Vergleich durchgeführt. Die Berechnung der Umfassungswirkung wurde zudem gegenüber dem ersten Entwurf angepasst. Hierzu wird auf das Plankonzept verwiesen. Nach der neuen Berchnung ergeben sich für die Ausweisung entweder der Fläche DIT_028 oder DIT_038 sehr ähnliche Werte. In beiden Fällen ist vor allem Außenbereichsbebauung betroffen. Bei Ausweisung der Fläche DIT_028 mit Beschränkung auf den südlichen Teil ergibt sich eine etwas ausgewogenere Verteilung der Belastung als bei Ausweisung der Fläche DIT_038. Zudem wird so der unmittelbare Umgebungsbereich von Heide weniger belastet und ein potenzieller Konflikt mit dem Verlauf der geplanten Westküsten-380 kV-Leitung auf dem östlichen Teil von DIT_038 umgangen. Im Ergebnis wird die Fläche DIT_038 wieder gestrichen. Die Fläche DIT_028 wird im südlichen Teil ausgewiesen und nach Norden entlang eines Feldweges abgescnitten, um hier die Belastung für die Bebauung Blankenmoor und den Ortskern von Neuenkirchen auf ein vertretbares Maß zu beschränken. Die Fläche wird aufgrund der insgesamt schon starken Überprägung des Raumes nur als Vorranggebiet Repowering übernommen, um sicherzustellen, dass mit einer Bebauung auch Entlastungseffekte in der Region einhergehen. Die Fläche DIT_038 wird dafür gestrichen.		Fläche wurde übernommen
		Fläche wurde angepasst
	X	Fläche wurde nicht übernommen

Kartenausschnitt

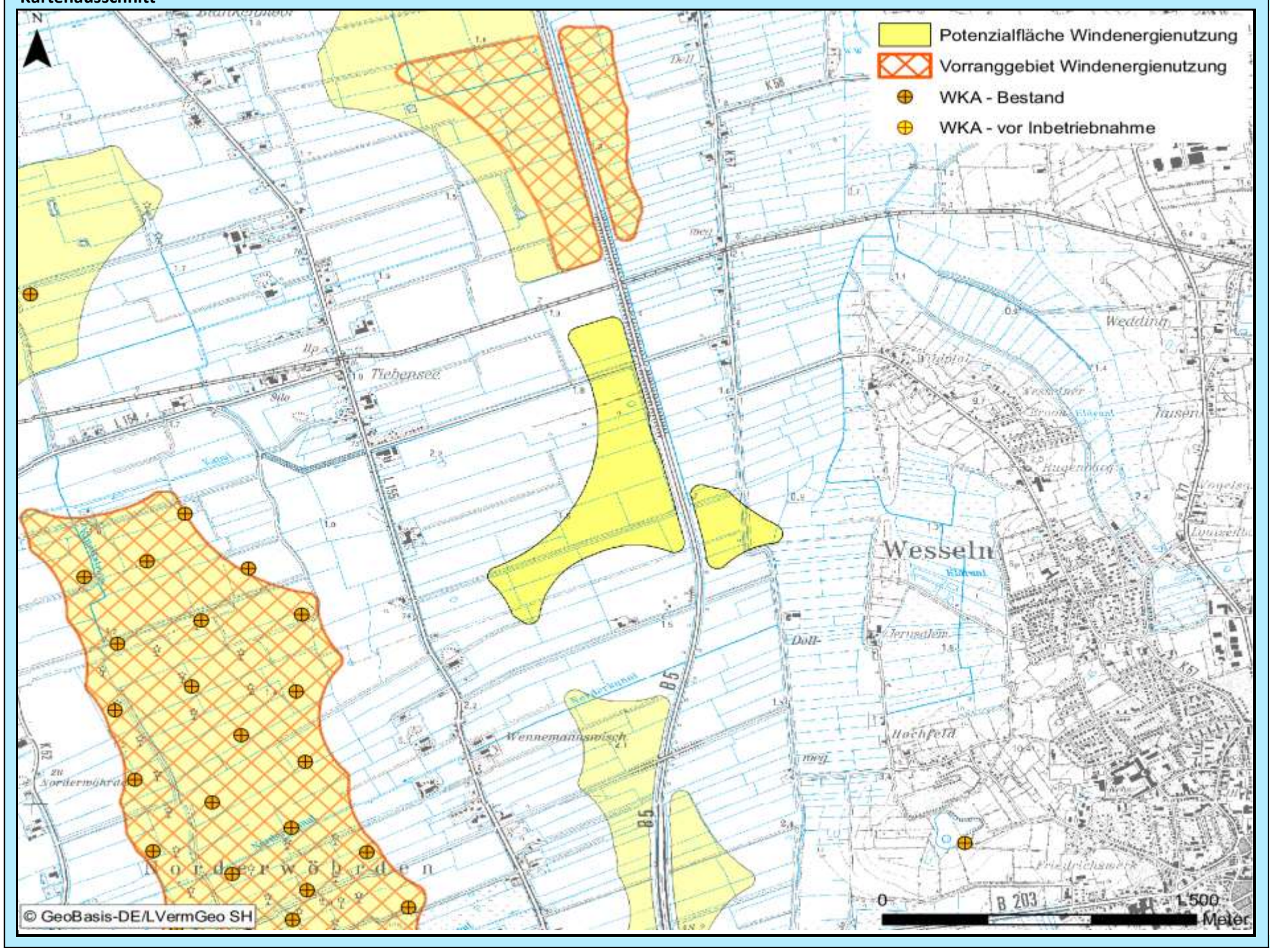

Bewertung der Abwägungskriterien im Detail

Zielbereich Siedlungsstruktur u. -entwicklung sowie Daseinsvorsorge / Schutzgutbereich Mensch u. Gesundheit

Nr.	Kriterium	Konfliktrisiko	betroff. Fläche		Konfliktrisiko	betroff. Fläche	
1.1	Abstandsbereich 800m bis 1.000m um Siedlungsbereiche	hoch	42,2	ha	-	-	ha
1.2	Stadt u. Umlandber. in ländl. Räumen sowie verdicht. Ber. der Ordnungsr. um HH, HL u. KI	mittel	1,7	ha	-	-	ha
1.3	Umfassung von Siedlungsflächen	hoch			-		

Zielbereich Wirtschaftliche Entwicklung, Infrastruktur, Tourismus, Erholung

Nr.	Kriterium	Konfliktrisiko	betroff. Fläche		Konfliktrisiko	betroff. Fläche	
2.1	**Verkehr, sonstige technische Infrastruktur**						
2.1.1	600 m - 15 km Radius um VOR und DVOR-Anlagen	gering	0,0	ha	-	-	ha
2.1.2	Platzrunden Flugverkehr inklusive Mindestabstand (400 / 850 m)	gering	0,0	ha	-	-	ha
2.1.3	An- und Abflugbereiche / Hindernisbegrenzungsflächen von Flugplätzen	gering	0,0	ha	-	-	ha
2.1.4	Flächen mit militärischen Belangen, einschließlich militärischer Richtfunktrassen	gering	0,0	ha	-	-	ha
2.1.5	Schutzbereich DWD-Wetterradarstation Radius 5 – 15 km	-	0,0	ha	-	-	ha
2.1.6	Flächen mit Abbaugenehmigungen oder Potenzialflächen für Rohstoffe	gering	0,0	ha	-	-	ha
2.1.7	Straßenrechtliche Anbaubeschränkungszonen an Autobahnen	gering	0,0	ha	-	-	ha
2.2	**Tourismus und Erholung**						
2.2.1	Schwerpunkträume für Tourismus und Erholung (LEP + Ergänzung)	gering	0,0	ha	-	-	ha
2.2.2	Kernbereiche für Tourismus und Erholung	gering	0,0	ha	-	-	ha
2.2.3	Naturparke	gering	0,0	ha	-	-	ha
2.2.4	Regionale Grünzüge der Ordnungsräume	gering	0,0	ha	-	-	ha

Schutzgutbereich Tiere und Pflanzen / Gebiets- und Artenschutz

Nr.	Kriterium	Konfliktrisiko	betroff. Fläche		Konfliktrisiko	betroff. Fläche	
3.1	**Tiere und Pflanzen**						
3.1.1	Querungshilfen und damit verbundene Korridore	gering	0,0	ha	-	-	ha
3.1.2	Schwerpunktbereiche des Biotopverbundes	gering	0,0	ha	-	-	ha
3.1.3	Wichtige Verbundachsen des Schutzgebiets- und Biotopverbundsystems	mittel	2,4	ha	-	-	ha
3.2	**Vereinbarkeit mit dem europäischen Gebiets- und Artenschutz**						
3.2.1	Umgebungsbereich von 300 m bis 1.200 m zu Vogelschutzgebieten	gering	0,0	ha	-	-	ha
3.2.2	Hauptachsen des überregionalen Vogelzugs	gering	0,0	ha	-	-	ha
3.2.3	Pot. Beeinträchtigungsbereiche (3 km Radius) mit bes. Bedeutung für Großvögel	gering	0,0	ha	-	-	ha
3.2.4	Pot. Beeinträchtigungsbereiche (1,5/ 1 km Radius) mit bes. Bedeutung für Großvögel	gering	0,0	ha	-	-	ha
3.2.5	Wiesenvogel-Brutgebiete	gering	0,0	ha	-	-	ha
3.2.6	Nahrungsgebiete für Gänse (ohne Graugänse und Neozoen) und Singschwäne	gering	0,0	ha	-	-	ha

Zielbereich Ressourcenschutz, Ressourcenentwicklung / Schutzgutbereich Boden und Wasser

Nr.	Kriterium	Konfliktrisiko	betroff. Fläche		Konfliktrisiko	betroff. Fläche	
4.1	Vorranggebiete für den Binnenhochwasserschutz	gering	0,0	ha	-	-	ha
4.2	Betroffenheit geologisch schutzwürdiger Objekte	gering	0,0	ha	-	-	ha
4.3	Talräume an natürlichen Gewässern und an erheblich veränderten Wasserkörpern	gering	0,0	ha	-	-	ha

Schutzgutbereich Landschaft, Kultur und sonstige Sachgüter

Nr.	Kriterium	Konfliktrisiko	betroff. Fläche		Konfliktrisiko	betroff. Fläche	
5.1	5 km um bedeutsame Stadtsilhouetten oder Ortsbilder	gering	0,0	ha	-	-	ha
5.2	Kernbereiche charakteristischer Landschaftsräume	gering	0,0	ha	-	-	ha
	in Verbindung mit Naturparken		0,0	ha		-	ha
5.3	800 m um (grundsätzlich raumwirksame) gesetzlich geschützte Kulturdenkmale	gering	0,0	ha	-	-	ha
5.4	2 km um gesetzlich geschützte Kulturdenkmale in Höhenlage oder bedeutender Einzellage	gering	0,0	ha	-	-	ha
5.5	500 m um bedeutsame archäologische Kulturdenkmale	gering	0,0	ha	-	-	ha
5.6	Abwägungsbereich in Teilabschnitten um die Denkmalbereiche Danewerk / Haithabu	gering	0,0	ha	-	-	ha

Weitere einzelfallbezogene Kriterien

-

Weitere Hinweise/ weitere Hinweise für das Genehmigungsverfahren

-

Abwägungsbereich für die Windenergienutzung	PR3_DIT_039	2. Entwurf

Grundlagendaten Potenzialfläche		Grundlagendaten Vorranggebiet	
Kreis:	Dithmarschen	**Kreis:**	Dithmarschen
Stadt/Gemeinde:	Osterrade, Wrohm	**Stadt/Gemeinde:**	Wrohm, Osterrade
Anzahl Teilgebiete:	2	**Anzahl Teilgebiete:**	1
Größe (ha):	157,1	**Größe (ha):**	139,3
Realnutzung:		**Realnutzung:**	
Die Fläche besteht aus Ackerfläche und Grünland. Teilweise Gehölze und naturnahe Flächen gegeben.		Die Fläche besteht aus Ackerfläche und Grünland. Teilweise Gehölze und naturnahe Flächen gegeben.	
Vorbelastung:		**Vorbelastung:**	
Straßenbaurechtliche Anbauverbotszone, WKA in Betrieb		Straßenbaurechtliche Anbauverbotszone, WKA in Betrieb	
Sonstige Regionalplandarstellung:		**Sonstige Regionalplandarstellung:**	
Charakteristischer Landschaftsraum gem. LEP 2010, Eignungsgebiet für die Windenergienutzung gem. LEP 2010, Gebiet mit besonderer Bedeutung für Natur und Landschaft, Vorranggebiet für den Naturschutz, Gebiet mit besonderer Bedeutung für Tourismus und Erholung		Charakteristischer Landschaftsraum gem. LEP 2010, Eignungsgebiet für die Windenergienutzung gem. LEP 2010, Gebiet mit besonderer Bedeutung für Natur und Landschaft, Vorranggebiet für den Naturschutz, Gebiet mit besonderer Bedeutung für Tourismus und Erholung	

Beschreibung und Bewertung der betroffenen raumordnerischen und umweltfachlichen Abwägungsmerkmale

Hohes Konfliktrisiko durch Überschneidungen mit folgenden Kriterien hoher Priorität:
-Hauptachsen des überregionalen Vogelzugs

Abwägungsentscheidung

Die Fläche wird nach wie vor als Vorranggebiet übernommen. Eine erneute Überprüfung unter Einbeziehung der eingegangenen Stellungnahmen führt zu dem Ergebnis, dass die Fläche einschließlich bisher ausgesparter Randbereiche übernommen werden kann. Damit werden die Möglichkeiten für ein späteres Repowering verbessert, ohne dabei die Landschaftsbelastung wesentlich zu verstärken. Dafür bleibt die abgesetzt gelegene Teilfläche im Westen nach wie vor unberücksichtigt. Da sie nicht bebaut ist, wäre hier ein Abstand von 1.000 m zu Wrohm anzusetzen, wodurch sie als zu klein entfallen würde.		Fläche wurde übernommen
	X	Fläche wurde angepasst
		Fläche wurde nicht übernommen

Kartenausschnitt

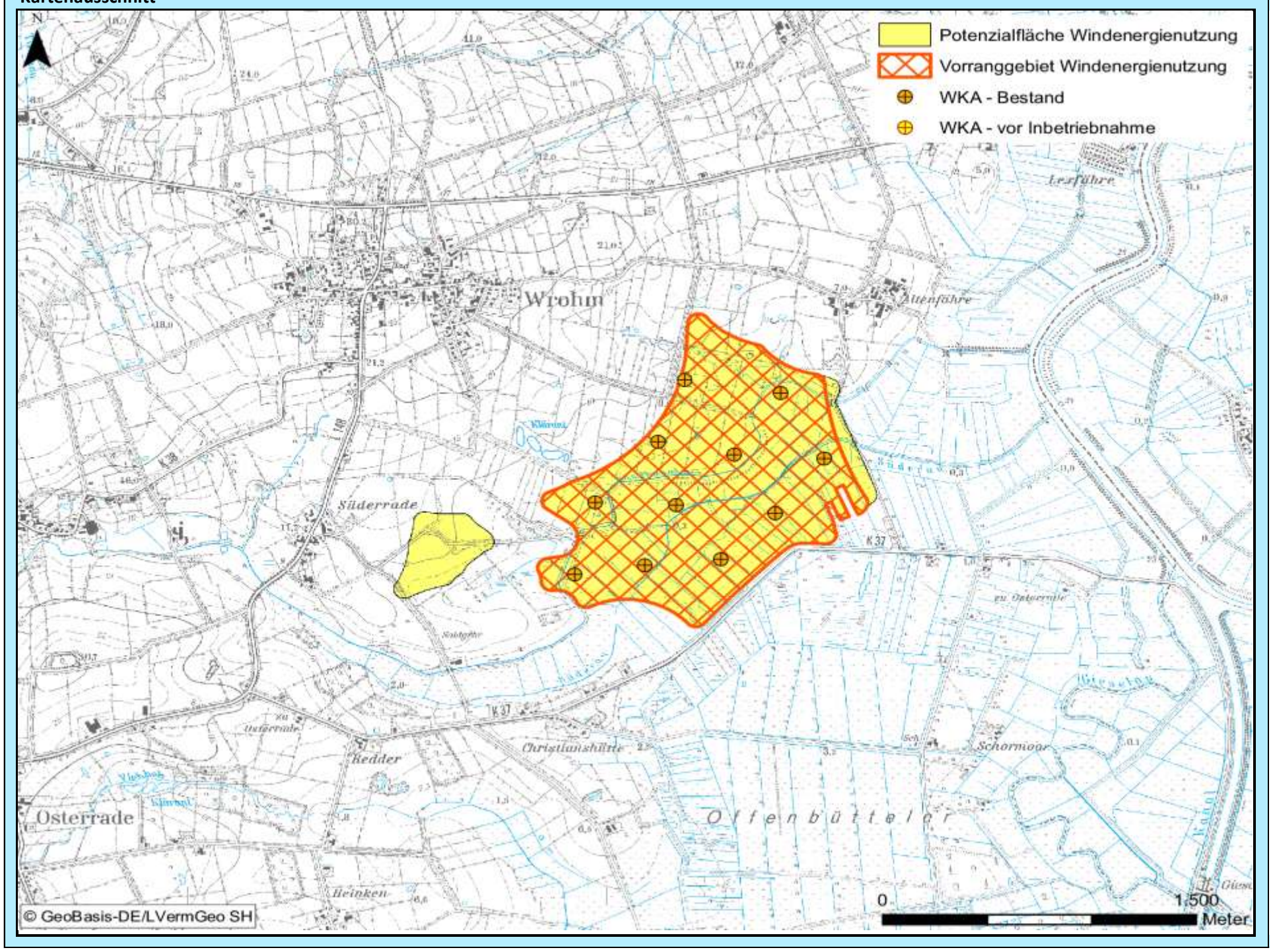

Bewertung der Abwägungskriterien im Detail

Zielbereich Siedlungsstruktur u. -entwicklung sowie Daseinsvorsorge / Schutzgutbereich Mensch u. Gesundheit

Nr.	Kriterium	Konfliktrisiko	betroff. Fläche		Konfliktrisiko	betroff. Fläche	
1.1	Abstandsbereich 800m bis 1.000m um Siedlungsbereiche	mittel	33,9	ha	mittel	27,1	ha
1.2	Stadt u. Umlandber. in ländl. Räumen sowie verdicht. Ber. der Ordnungsr. um HH, HL u. KI	gering	0,0	ha	gering	0,0	ha
1.3	Umfassung von Siedlungsflächen	gering			gering		

Zielbereich Wirtschaftliche Entwicklung, Infrastruktur, Tourismus, Erholung

Nr.	Kriterium	Konfliktrisiko	betroff. Fläche		Konfliktrisiko	betroff. Fläche	
2.1	**Verkehr, sonstige technische Infrastruktur**						
2.1.1	600 m - 15 km Radius um VOR und DVOR-Anlagen	gering	0,0	ha	gering	0,0	ha
2.1.2	Platzrunden Flugverkehr inklusive Mindestabstand (400 / 850 m)	gering	0,0	ha	gering	0,0	ha
2.1.3	An- und Abflugbereiche / Hindernisbegrenzungsflächen von Flugplätzen	gering	0,0	ha	gering	0,0	ha
2.1.4	Flächen mit militärischen Belangen, einschließlich militärischer Richtfunktrassen	hoch	157,1	ha	hoch	139,3	ha
2.1.5	Schutzbereich DWD-Wetterradarstation Radius 5 – 15 km	-	0,0	ha	-	0,0	ha
2.1.6	Flächen mit Abbaugenehmigungen oder Potenzialflächen für Rohstoffe	gering	0,0	ha	gering	0,0	ha
2.1.7	Straßenrechtliche Anbaubeschränkungszonen an Autobahnen	gering	0,0	ha	gering	0,0	ha
2.2	**Tourismus und Erholung**						
2.2.1	Schwerpunkträume für Tourismus und Erholung (LEP + Ergänzung)	gering	0,0	ha	gering	0,0	ha
2.2.2	Kernbereiche für Tourismus und Erholung	gering	0,0	ha	gering	0,0	ha
2.2.3	Naturparke	gering	0,0	ha	gering	0,0	ha
2.2.4	Regionale Grünzüge der Ordnungsräume	gering	0,0	ha	gering	0,0	ha

Schutzgutbereich Tiere und Pflanzen / Gebiets- und Artenschutz

Nr.	Kriterium	Konfliktrisiko	betroff. Fläche		Konfliktrisiko	betroff. Fläche	
3.1	**Tiere und Pflanzen**						
3.1.1	Querungshilfen und damit verbundene Korridore	gering	0,0	ha	gering	0,0	ha
3.1.2	Schwerpunktbereiche des Biotopverbundes	gering	0,0	ha	gering	0,0	ha
3.1.3	Wichtige Verbundachsen des Schutzgebiets- und Biotopverbundsystems	mittel	24,5	ha	mittel	23,7	ha
3.2	**Vereinbarkeit mit dem europäischen Gebiets- und Artenschutz**						
3.2.1	Umgebungsbereich von 300 m bis 1.200 m zu Vogelschutzgebieten	gering	0,0	ha	gering	0,0	ha
3.2.2	Hauptachsen des überregionalen Vogelzugs	hoch	4,4	ha	gering	0,0	ha
3.2.3	Pot. Beeinträchtigungsbereiche (3 km Radius) mit bes. Bedeutung für Großvögel	gering	0,0	ha	gering	0,0	ha
3.2.4	Pot. Beeinträchtigungsbereiche (1,5/ 1 km Radius) mit bes. Bedeutung für Großvögel	gering	0,0	ha	gering	0,0	ha
3.2.5	Wiesenvogel-Brutgebiete	gering	0,0	ha	gering	0,0	ha
3.2.6	Nahrungsgebiete für Gänse (ohne Graugänse und Neozoen) und Singschwäne	gering	0,0	ha	gering	0,0	ha

Zielbereich Ressourcenschutz, Ressourcenentwicklung / Schutzgutbereich Boden und Wasser

Nr.	Kriterium	Konfliktrisiko	betroff. Fläche		Konfliktrisiko	betroff. Fläche	
4.1	Vorranggebiete für den Binnenhochwasserschutz	mittel	14,2	ha	mittel	14,2	ha
4.2	Betroffenheit geologisch schutzwürdiger Objekte	gering	0,0	ha	gering	0,0	ha
4.3	Talräume an natürlichen Gewässern und an erheblich veränderten Wasserkörpern	gering	0,0	ha	gering	0,0	ha

Schutzgutbereich Landschaft, Kultur und sonstige Sachgüter

Nr.	Kriterium	Konfliktrisiko	betroff. Fläche		Konfliktrisiko	betroff. Fläche	
5.1	5 km um bedeutsame Stadtsilhouetten oder Ortsbilder	gering	0,0	ha	gering	0,0	ha
5.2	Kernbereiche charakteristischer Landschaftsräume	mittel	157,1	ha	mittel	139,3	ha
	in Verbindung mit Naturparken		0,0	ha		0,0	ha
5.3	800 m um (grundsätzlich raumwirksame) gesetzlich geschützte Kulturdenkmale	gering	0,0	ha	gering	0,0	ha
5.4	2 km um gesetzlich geschützte Kulturdenkmale in Höhenlage oder bedeutender Einzellage	gering	0,0	ha	gering	0,0	ha
5.5	500 m um bedeutsame archäologische Kulturdenkmale	gering	0,0	ha	gering	0,0	ha
5.6	Abwägungsbereich in Teilabschnitten um die Denkmalbereiche Danewerk / Haithabu	gering	0,0	ha	gering	0,0	ha

Weitere einzelfallbezogene Kriterien

-

Weitere Hinweise/ weitere Hinweise für das Genehmigungsverfahren

-

Abwägungsbereich für die Windenergienutzung	PR3_DIT_040	2. Entwurf

Grundlagendaten Potenzialfläche		Grundlagendaten Vorranggebiet	
Kreis:	Dithmarschen	**Kreis:**	Dithmarschen
Stadt/Gemeinde:	Süderdorf, Tellingstedt	**Stadt/Gemeinde:**	Tellingstedt, Süderdorf
Anzahl Teilgebiete:	3	**Anzahl Teilgebiete:**	2
Größe (ha):	107,4	**Größe (ha):**	102,1
Realnutzung:	Die Fläche wird größtenteils ackerbaulich genutzt und besteht teilweise aus Grünland, Gehölzstreifen auf südwestlicher Teilfläche gegeben.	**Realnutzung:**	Die Fläche wird größtenteils ackerbaulich genutzt und besteht teilweise aus Grünland. Das Gebiet wird von Gehölzstreifen durchzogen.
Vorbelastung:	Straßenbaurechtliche Anbauverbotszone, WKA in Betrieb	**Vorbelastung:**	Straßenbaurechtliche Anbauverbotszone, WKA in Betrieb
Sonstige Regionalplandarstellung:	Eignungsgebiet für die Windenergienutzung gem. LEP 2010, Gebiet mit besonderer Bedeutung für Tourismus und Erholung	**Sonstige Regionalplandarstellung:**	Eignungsgebiet für die Windenergienutzung gem. LEP 2010, Gebiet mit besonderer Bedeutung für Tourismus und Erholung

Beschreibung und Bewertung der betroffenen raumordnerischen und umweltfachlichen Abwägungsmerkmale

Es besteht kein hohes Konfliktrisiko durch Überschneidung mit Abwägungskriterien hoher Priorität.

Abwägungsentscheidung

Die Fläche weist, wie im 1. Entwurf keine Überschneidungen mit hohen Konfliktrisiken auf. Durch die Aufgabe einer Wohnnutzung im südwestlichen Bereich der westlichen Teilfläche kann das Vorranggebiet um die entfallene Abstandszone erweitert werden. Befürchtete Umfassungssituationen für die Bebauung Wellerhop sind nicht gegeben. Da die Flächen DIT_033 und der nördlich der Bahnhofstraße gelegene Flächenteil von DIT_040 nicht übernommen werden, ist nur eine begrenzte noch vertretbare Sichtfeld-Überdeckung gegeben. Die Flächenteile westlich und östlich der Lenderner Straße werden vollständig als Vorranggebiet übernommen. Die kleine abgesetzte Fläche im Nordosten wird gestrichen, um die Überprägung des Raumes mit WKA in Grenzen zu halten.		Fläche wurde übernommen
	X	Fläche wurde angepasst
		Fläche wurde nicht übernommen

Kartenausschnitt

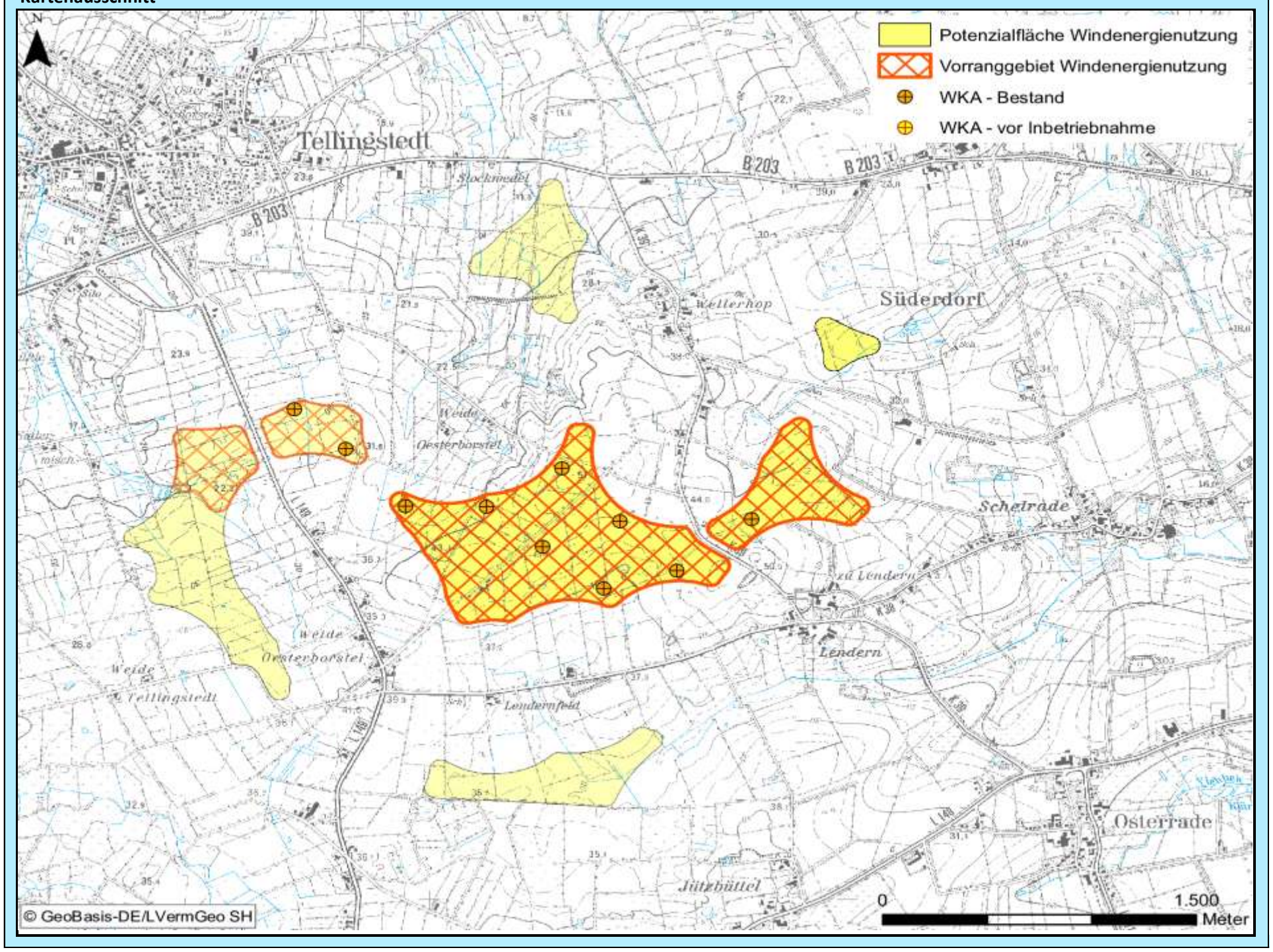

Bewertung der Abwägungskriterien im Detail

Zielbereich Siedlungsstruktur u. -entwicklung sowie Daseinsvorsorge / Schutzgutbereich Mensch u. Gesundheit

Nr.	Kriterium	Konfliktrisiko	betroff. Fläche		Konfliktrisiko	betroff. Fläche	
1.1	Abstandsbereich 800m bis 1.000m um Siedlungsbereiche	mittel	4,9	ha	gering	0,0	ha
1.2	Stadt u. Umlandber. in ländl. Räumen sowie verdicht. Ber. der Ordnungsr. um HH, HL u. KI	gering	0,0	ha	gering	0,0	ha
1.3	Umfassung von Siedlungsflächen	gering			gering		

Zielbereich Wirtschaftliche Entwicklung, Infrastruktur, Tourismus, Erholung

Nr.	Kriterium	Konfliktrisiko	betroff. Fläche		Konfliktrisiko	betroff. Fläche	
2.1	**Verkehr, sonstige technische Infrastruktur**						
2.1.1	600 m - 15 km Radius um VOR und DVOR-Anlagen	gering	0,0	ha	gering	0,0	ha
2.1.2	Platzrunden Flugverkehr inklusive Mindestabstand (400 / 850 m)	gering	0,0	ha	gering	0,0	ha
2.1.3	An- und Abflugbereiche / Hindernisbegrenzungsflächen von Flugplätzen	gering	0,0	ha	gering	0,0	ha
2.1.4	Flächen mit militärischen Belangen, einschließlich militärischer Richtfunktrassen	mittel	69,0	ha	mittel	63,7	ha
2.1.5	Schutzbereich DWD-Wetterradarstation Radius 5 – 15 km	-	0,0	ha	-	0,0	ha
2.1.6	Flächen mit Abbaugenehmigungen oder Potenzialflächen für Rohstoffe	gering	0,0	ha	gering	0,0	ha
2.1.7	Straßenrechtliche Anbaubeschränkungszonen an Autobahnen	gering	0,0	ha	gering	0,0	ha
2.2	**Tourismus und Erholung**						
2.2.1	Schwerpunkträume für Tourismus und Erholung (LEP + Ergänzung)	gering	0,0	ha	gering	0,0	ha
2.2.2	Kernbereiche für Tourismus und Erholung	gering	0,0	ha	gering	0,0	ha
2.2.3	Naturparke	gering	0,0	ha	gering	0,0	ha
2.2.4	Regionale Grünzüge der Ordnungsräume	gering	0,0	ha	gering	0,0	ha

Schutzgutbereich Tiere und Pflanzen / Gebiets- und Artenschutz

Nr.	Kriterium	Konfliktrisiko	betroff. Fläche		Konfliktrisiko	betroff. Fläche	
3.1	**Tiere und Pflanzen**						
3.1.1	Querungshilfen und damit verbundene Korridore	gering	0,0	ha	gering	0,0	ha
3.1.2	Schwerpunktbereiche des Biotopverbundes	gering	0,0	ha	gering	0,0	ha
3.1.3	Wichtige Verbundachsen des Schutzgebiets- und Biotopverbundsystems	gering	0,0	ha	gering	0,0	ha
3.2	**Vereinbarkeit mit dem europäischen Gebiets- und Artenschutz**						
3.2.1	Umgebungsbereich von 300 m bis 1.200 m zu Vogelschutzgebieten	gering	0,0	ha	gering	0,0	ha
3.2.2	Hauptachsen des überregionalen Vogelzugs	gering	0,0	ha	gering	0,0	ha
3.2.3	Pot. Beeinträchtigungsbereiche (3 km Radius) mit bes. Bedeutung für Großvögel	gering	0,0	ha	gering	0,0	ha
3.2.4	Pot. Beeinträchtigungsbereiche (1,5/ 1 km Radius) mit bes. Bedeutung für Großvögel	gering	0,0	ha	gering	0,0	ha
3.2.5	Wiesenvogel-Brutgebiete	gering	0,0	ha	gering	0,0	ha
3.2.6	Nahrungsgebiete für Gänse (ohne Graugänse und Neozoen) und Singschwäne	gering	0,0	ha	gering	0,0	ha

Zielbereich Ressourcenschutz, Ressourcenentwicklung / Schutzgutbereich Boden und Wasser

Nr.	Kriterium	Konfliktrisiko	betroff. Fläche		Konfliktrisiko	betroff. Fläche	
4.1	Vorranggebiete für den Binnenhochwasserschutz	gering	0,0	ha	gering	0,0	ha
4.2	Betroffenheit geologisch schutzwürdiger Objekte	gering	0,0	ha	gering	0,0	ha
4.3	Talräume an natürlichen Gewässern und an erheblich veränderten Wasserkörpern	gering	0,0	ha	gering	0,0	ha

Schutzgutbereich Landschaft, Kultur und sonstige Sachgüter

Nr.	Kriterium	Konfliktrisiko	betroff. Fläche		Konfliktrisiko	betroff. Fläche	
5.1	5 km um bedeutsame Stadtsilhouetten oder Ortsbilder	gering	0,0	ha	gering	0,0	ha
5.2	Kernbereiche charakteristischer Landschaftsräume	gering	0,0	ha	gering	0,0	ha
	in Verbindung mit Naturparken		0,0	ha		0,0	ha
5.3	800 m um (grundsätzlich raumwirksame) gesetzlich geschützte Kulturdenkmale	gering	0,0	ha	gering	0,0	ha
5.4	2 km um gesetzlich geschützte Kulturdenkmale in Höhenlage oder bedeutender Einzellage	gering	0,0	ha	gering	0,0	ha
5.5	500 m um bedeutsame archäologische Kulturdenkmale	gering	0,0	ha	gering	0,0	ha
5.6	Abwägungsbereich in Teilabschnitten um die Denkmalbereiche Danewerk / Haithabu	gering	0,0	ha	gering	0,0	ha

Weitere einzelfallbezogene Kriterien

-

Weitere Hinweise/ weitere Hinweise für das Genehmigungsverfahren

-

Abwägungsbereich für die Windenergienutzung	PR3_DIT_041	2. Entwurf

Grundlagendaten Potenzialfläche		Grundlagendaten Vorranggebiet	
Kreis:	Dithmarschen	**Kreis:**	-
Stadt/Gemeinde:	Norderwöhrden, Oesterwurth	**Stadt/Gemeinde:**	-
Anzahl Teilgebiete:	1	**Anzahl Teilgebiete:**	-
Größe (ha):	105,5	**Größe (ha):**	-

Realnutzung:
Die Fläche wird größtenteils ackerbaulich genutzt und besteht teilweise aus Grünland.

Realnutzung:
-

Vorbelastung:
-

Vorbelastung:
-

Sonstige Regionalplandarstellung:
-

Sonstige Regionalplandarstellung:
-

Beschreibung und Bewertung der betroffenen raumordnerischen und umweltfachlichen Abwägungsmerkmale

Es besteht kein hohes Konfliktrisiko durch Überschneidung mit Abwägungskriterien hoher Priorität.

Abwägungsentscheidung

Die Nichtaufnahme der Fläche im ersten Entwurf wird durch verschiedene Stellungnahmen unterstützt. Es bleibt auch für den zweiten Entwurf bei der Abwägungsentscheidung, die Fläche nicht als Vorrangegbiete auszuweisen.		Fläche wurde übernommen
		Fläche wurde angepasst
	X	Fläche wurde nicht übernommen

Kartenausschnitt

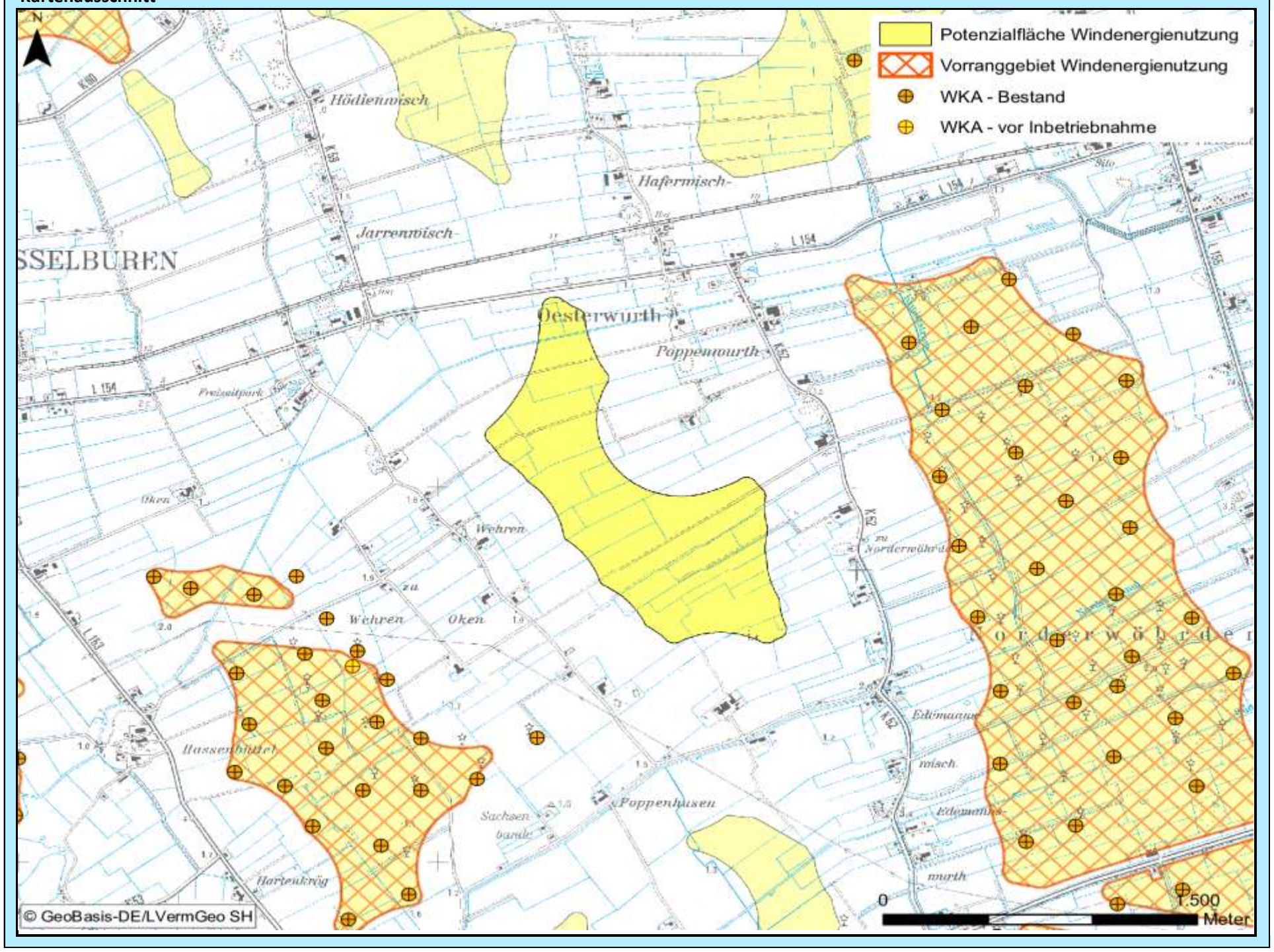

Bewertung der Abwägungskriterien im Detail

Zielbereich Siedlungsstruktur u. -entwicklung sowie Daseinsvorsorge / Schutzgutbereich Mensch u. Gesundheit

Nr.	Kriterium	Konfliktrisiko	betroff. Fläche		Konfliktrisiko	betroff. Fläche	
1.1	Abstandsbereich 800m bis 1.000m um Siedlungsbereiche	hoch	17,4	ha	-	-	ha
1.2	Stadt u. Umlandber. in ländl. Räumen sowie verdicht. Ber. der Ordnungsr. um HH, HL u. KI	gering	0,0	ha	-	-	ha
1.3	Umfassung von Siedlungsflächen	hoch			-		

Zielbereich Wirtschaftliche Entwicklung, Infrastruktur, Tourismus, Erholung

Nr.	Kriterium	Konfliktrisiko	betroff. Fläche		Konfliktrisiko	betroff. Fläche	
2.1	**Verkehr, sonstige technische Infrastruktur**						
2.1.1	600 m - 15 km Radius um VOR und DVOR-Anlagen	gering	0,0	ha	-	-	ha
2.1.2	Platzrunden Flugverkehr inklusive Mindestabstand (400 / 850 m)	gering	0,0	ha	-	-	ha
2.1.3	An- und Abflugbereiche / Hindernisbegrenzungsflächen von Flugplätzen	gering	0,0	ha	-	-	ha
2.1.4	Flächen mit militärischen Belangen, einschließlich militärischer Richtfunktrassen	gering	0,0	ha	-	-	ha
2.1.5	Schutzbereich DWD-Wetterradarstation Radius 5 – 15 km	-	0,0	ha	-	-	ha
2.1.6	Flächen mit Abbaugenehmigungen oder Potenzialflächen für Rohstoffe	gering	0,0	ha	-	-	ha
2.1.7	Straßenrechtliche Anbaubeschränkungszonen an Autobahnen	gering	0,0	ha	-	-	ha
2.2	**Tourismus und Erholung**						
2.2.1	Schwerpunkträume für Tourismus und Erholung (LEP + Ergänzung)	gering	0,0	ha	-	-	ha
2.2.2	Kernbereiche für Tourismus und Erholung	gering	0,0	ha	-	-	ha
2.2.3	Naturparke	gering	0,0	ha	-	-	ha
2.2.4	Regionale Grünzüge der Ordnungsräume	gering	0,0	ha	-	-	ha

Schutzgutbereich Tiere und Pflanzen / Gebiets- und Artenschutz

Nr.	Kriterium	Konfliktrisiko	betroff. Fläche		Konfliktrisiko	betroff. Fläche	
3.1	**Tiere und Pflanzen**						
3.1.1	Querungshilfen und damit verbundene Korridore	gering	0,0	ha	-	-	ha
3.1.2	Schwerpunktbereiche des Biotopverbundes	gering	0,0	ha	-	-	ha
3.1.3	Wichtige Verbundachsen des Schutzgebiets- und Biotopverbundsystems	mittel	2,3	ha	-	-	ha
3.2	**Vereinbarkeit mit dem europäischen Gebiets- und Artenschutz**						
3.2.1	Umgebungsbereich von 300 m bis 1.200 m zu Vogelschutzgebieten	gering	0,0	ha	-	-	ha
3.2.2	Hauptachsen des überregionalen Vogelzugs	gering	0,0	ha	-	-	ha
3.2.3	Pot. Beeinträchtigungsbereiche (3 km Radius) mit bes. Bedeutung für Großvögel	gering	0,0	ha	-	-	ha
3.2.4	Pot. Beeinträchtigungsbereiche (1,5/ 1 km Radius) mit bes. Bedeutung für Großvögel	gering	0,0	ha	-	-	ha
3.2.5	Wiesenvogel-Brutgebiete	gering	0,0	ha	-	-	ha
3.2.6	Nahrungsgebiete für Gänse (ohne Graugänse und Neozoen) und Singschwäne	gering	0,0	ha	-	-	ha

Zielbereich Ressourcenschutz, Ressourcenentwicklung / Schutzgutbereich Boden und Wasser

Nr.	Kriterium	Konfliktrisiko	betroff. Fläche		Konfliktrisiko	betroff. Fläche	
4.1	Vorranggebiete für den Binnenhochwasserschutz	gering	0,0	ha	-	-	ha
4.2	Betroffenheit geologisch schutzwürdiger Objekte	gering	0,0	ha	-	-	ha
4.3	Talräume an natürlichen Gewässern und an erheblich veränderten Wasserkörpern	gering	0,0	ha	-	-	ha

Schutzgutbereich Landschaft, Kultur und sonstige Sachgüter

Nr.	Kriterium	Konfliktrisiko	betroff. Fläche		Konfliktrisiko	betroff. Fläche	
5.1	5 km um bedeutsame Stadtsilhouetten oder Ortsbilder	hoch	105,4	ha	-	-	ha
5.2	Kernbereiche charakteristischer Landschaftsräume	gering	0,0	ha	-	-	ha
	in Verbindung mit Naturparken		0,0	ha		-	ha
5.3	800 m um (grundsätzlich raumwirksame) gesetzlich geschützte Kulturdenkmale	gering	0,0	ha	-	-	ha
5.4	2 km um gesetzlich geschützte Kulturdenkmale in Höhenlage oder bedeutender Einzellage	gering	0,0	ha	-	-	ha
5.5	500 m um bedeutsame archäologische Kulturdenkmale	gering	0,0	ha	-	-	ha
5.6	Abwägungsbereich in Teilabschnitten um die Denkmalbereiche Danewerk / Haithabu	gering	0,0	ha	-	-	ha

Weitere einzelfallbezogene Kriterien

-

Weitere Hinweise/ weitere Hinweise für das Genehmigungsverfahren

-

Abwägungsbereich für die Windenergienutzung	PR3_DIT_042	2. Entwurf

Grundlagendaten Potenzialfläche		Grundlagendaten Vorranggebiet	
Kreis:	Dithmarschen	**Kreis:**	-
Stadt/Gemeinde:	Norderwöhrden	**Stadt/Gemeinde:**	-
Anzahl Teilgebiete:	2	**Anzahl Teilgebiete:**	-
Größe (ha):	57,4	**Größe (ha):**	-

Realnutzung:
Die Fläche wird größtenteils ackerbaulich genutzt und besteht teilweise aus Grünland. Auf nördlicher sowie an südlicher Teilfläche Gehölzfläche an Straßenverkehrsfläche gegeben.

Realnutzung:
-

Vorbelastung:
Straßenbaurechtliche Anbauverbotszone

Vorbelastung:
-

Sonstige Regionalplandarstellung:
-

Sonstige Regionalplandarstellung:
-

Beschreibung und Bewertung der betroffenen raumordnerischen und umweltfachlichen Abwägungsmerkmale

Es besteht kein hohes Konfliktrisiko durch Überschneidung mit Abwägungskriterien hoher Priorität.

Abwägungsentscheidung

Die Nichtaufnahme der Fläche im ersten Entwurf wird durch verschiedene Stellungnahmen unterstützt. Es bleibt auch für den zweiten Entwurf bei der Abwägungsentscheidung, die Fläche nicht als Vorrangegbiete auszuweisen.		Fläche wurde übernommen
		Fläche wurde angepasst
	X	Fläche wurde nicht übernommen

Kartenausschnitt

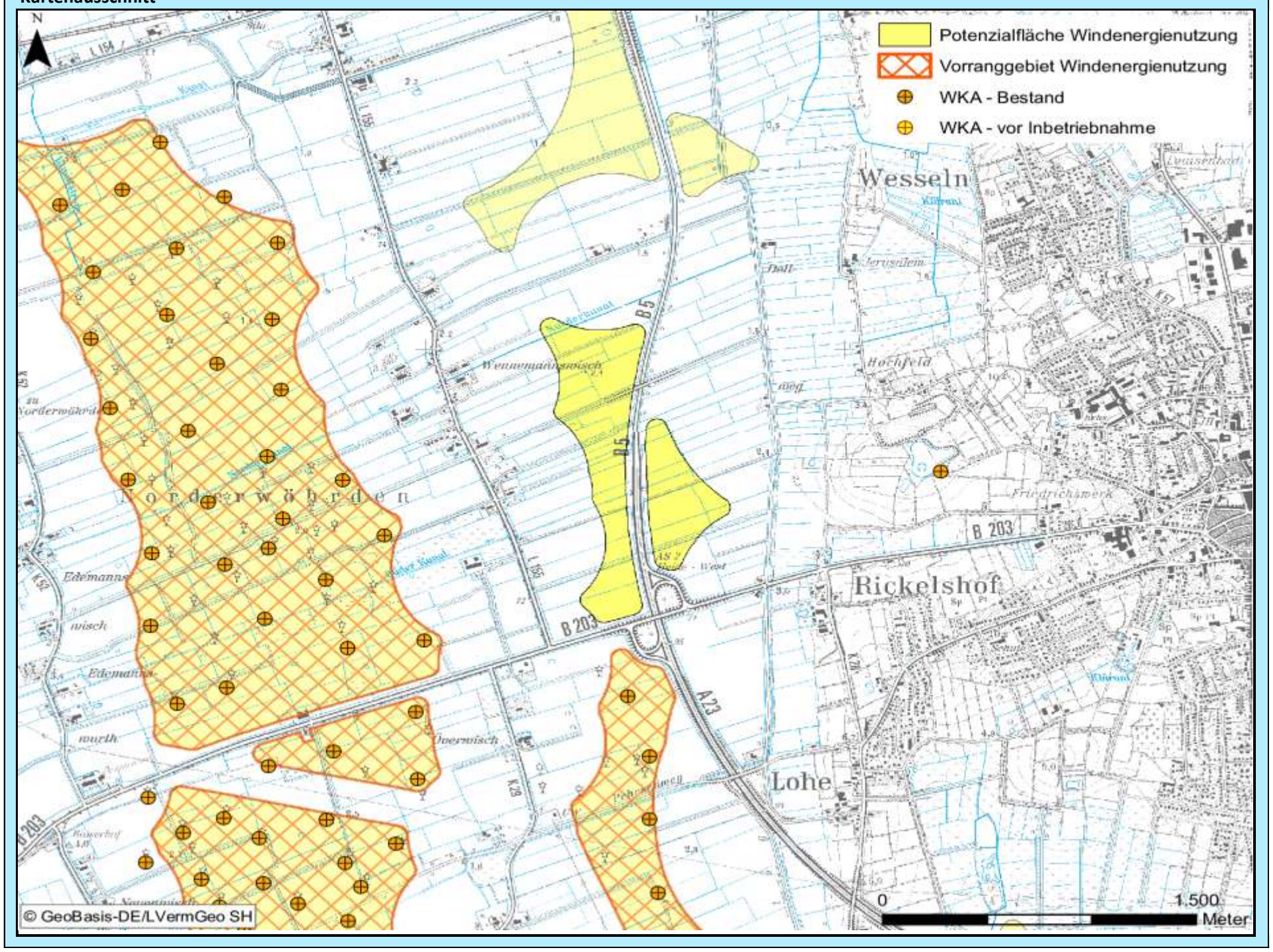

Bewertung der Abwägungskriterien im Detail

Zielbereich Siedlungsstruktur u. -entwicklung sowie Daseinsvorsorge / Schutzgutbereich Mensch u. Gesundheit

Nr.	Kriterium	Konfliktrisiko	betroff. Fläche		Konfliktrisiko	betroff. Fläche	
1.1	Abstandsbereich 800m bis 1.000m um Siedlungsbereiche	hoch	16,9	ha	-	-	ha
1.2	Stadt u. Umlandber. in ländl. Räumen sowie verdicht. Ber. der Ordnungsr. um HH, HL u. KI	gering	0,0	ha	-	-	ha
1.3	Umfassung von Siedlungsflächen	hoch			-		

Zielbereich Wirtschaftliche Entwicklung, Infrastruktur, Tourismus, Erholung

Nr.	Kriterium	Konfliktrisiko	betroff. Fläche		Konfliktrisiko	betroff. Fläche	
2.1	**Verkehr, sonstige technische Infrastruktur**						
2.1.1	600 m - 15 km Radius um VOR und DVOR-Anlagen	gering	0,0	ha	-	-	ha
2.1.2	Platzrunden Flugverkehr inklusive Mindestabstand (400 / 850 m)	gering	0,0	ha	-	-	ha
2.1.3	An- und Abflugbereiche / Hindernisbegrenzungsflächen von Flugplätzen	gering	0,0	ha	-	-	ha
2.1.4	Flächen mit militärischen Belangen, einschließlich militärischer Richtfunktrassen	gering	0,0	ha	-	-	ha
2.1.5	Schutzbereich DWD-Wetterradarstation Radius 5 – 15 km	-	0,0	ha	-	-	ha
2.1.6	Flächen mit Abbaugenehmigungen oder Potenzialflächen für Rohstoffe	gering	0,0	ha	-	-	ha
2.1.7	Straßenrechtliche Anbaubeschränkungszonen an Autobahnen	mittel	11,0	ha	-	-	ha
2.2	**Tourismus und Erholung**						
2.2.1	Schwerpunkträume für Tourismus und Erholung (LEP + Ergänzung)	gering	0,0	ha	-	-	ha
2.2.2	Kernbereiche für Tourismus und Erholung	gering	0,0	ha	-	-	ha
2.2.3	Naturparke	gering	0,0	ha	-	-	ha
2.2.4	Regionale Grünzüge der Ordnungsräume	gering	0,0	ha	-	-	ha

Schutzgutbereich Tiere und Pflanzen / Gebiets- und Artenschutz

Nr.	Kriterium	Konfliktrisiko	betroff. Fläche		Konfliktrisiko	betroff. Fläche	
3.1	**Tiere und Pflanzen**						
3.1.1	Querungshilfen und damit verbundene Korridore	gering	0,0	ha	-	-	ha
3.1.2	Schwerpunktbereiche des Biotopverbundes	gering	0,0	ha	-	-	ha
3.1.3	Wichtige Verbundachsen des Schutzgebiets- und Biotopverbundsystems	gering	0,0	ha	-	-	ha
3.2	**Vereinbarkeit mit dem europäischen Gebiets- und Artenschutz**						
3.2.1	Umgebungsbereich von 300 m bis 1.200 m zu Vogelschutzgebieten	gering	0,0	ha	-	-	ha
3.2.2	Hauptachsen des überregionalen Vogelzugs	gering	0,0	ha	-	-	ha
3.2.3	Pot. Beeinträchtigungsbereiche (3 km Radius) mit bes. Bedeutung für Großvögel	gering	0,0	ha	-	-	ha
3.2.4	Pot. Beeinträchtigungsbereiche (1,5/ 1 km Radius) mit bes. Bedeutung für Großvögel	gering	0,0	ha	-	-	ha
3.2.5	Wiesenvogel-Brutgebiete	gering	0,0	ha	-	-	ha
3.2.6	Nahrungsgebiete für Gänse (ohne Graugänse und Neozoen) und Singschwäne	gering	0,0	ha	-	-	ha

Zielbereich Ressourcenschutz, Ressourcenentwicklung / Schutzgutbereich Boden und Wasser

Nr.	Kriterium	Konfliktrisiko	betroff. Fläche		Konfliktrisiko	betroff. Fläche	
4.1	Vorranggebiete für den Binnenhochwasserschutz	gering	0,0	ha	-	-	ha
4.2	Betroffenheit geologisch schutzwürdiger Objekte	gering	0,0	ha	-	-	ha
4.3	Talräume an natürlichen Gewässern und an erheblich veränderten Wasserkörpern	gering	0,0	ha	-	-	ha

Schutzgutbereich Landschaft, Kultur und sonstige Sachgüter

Nr.	Kriterium	Konfliktrisiko	betroff. Fläche		Konfliktrisiko	betroff. Fläche	
5.1	5 km um bedeutsame Stadtsilhouetten oder Ortsbilder	gering	0,0	ha	-	-	ha
5.2	Kernbereiche charakteristischer Landschaftsräume	gering	0,0	ha	-	-	ha
	in Verbindung mit Naturparken		0,0	ha		-	ha
5.3	800 m um (grundsätzlich raumwirksame) gesetzlich geschützte Kulturdenkmale	gering	0,0	ha	-	-	ha
5.4	2 km um gesetzlich geschützte Kulturdenkmale in Höhenlage oder bedeutender Einzellage	gering	0,0	ha	-	-	ha
5.5	500 m um bedeutsame archäologische Kulturdenkmale	gering	0,0	ha	-	-	ha
5.6	Abwägungsbereich in Teilabschnitten um die Denkmalbereiche Danewerk / Haithabu	gering	0,0	ha	-	-	ha

Weitere einzelfallbezogene Kriterien

-

Weitere Hinweise/ weitere Hinweise für das Genehmigungsverfahren

-

Grundlagendaten Potenzialfläche		Grundlagendaten Vorranggebiet	
Kreis:	Dithmarschen	**Kreis:**	Dithmarschen
Stadt/Gemeinde:	Neuenkirchen, Norderwöhrden, Oesterwurth, Wöhrden	**Stadt/Gemeinde:**	Neuenkirchen, Oesterwurth, Norderwöhrden, Wöhrden
Anzahl Teilgebiete:	2	**Anzahl Teilgebiete:**	2
Größe (ha):	382,2	**Größe (ha):**	382,2

Realnutzung:
Die Fläche besteht aus Ackerfläche und Grünland, eine Gewässerbegleitfäche gegeben.

Vorbelastung:
Hochspannungsleitung, Straßenbaurechtliche Anbauverbotszone, WKA in Betrieb

Sonstige Regionalplandarstellung:
Eignungsgebiet für die Windenergienutzung gem. LEP 2010

Realnutzung:
Die Fläche besteht aus Ackerfläche und Grünland, eine Gewässerbegleitfäche gegeben.

Vorbelastung:
Hochspannungsleitung, Straßenbaurechtliche Anbauverbotszone, WKA in Betrieb

Sonstige Regionalplandarstellung:
Eignungsgebiet für die Windenergienutzung gem. LEP 2010

Beschreibung und Bewertung der betroffenen raumordnerischen und umweltfachlichen Abwägungsmerkmale

Es besteht kein hohes Konfliktrisiko durch Überschneidung mit Abwägungskriterien hoher Priorität.

Abwägungsentscheidung

Die Fläche wird übernommen. Aufgrund von Hinweisen aus den Stellungnahmen, die mit dem Kreis Dithmarschen abgeglichen wurden, erfolgen Erweiterungen im Nordwesten und Süden. Sie ergeben sich aufgrund von Abstanskorrekturen zu bebauten Bereichen, die fälschlicherweise als Innenbereich eingestuft wurden sowie aufgrund eines entwidmeten Hauses an der Bundesstraße B 203.	**X**	Fläche wurde übernommen
		Fläche wurde angepasst
		Fläche wurde nicht übernommen

Kartenausschnitt

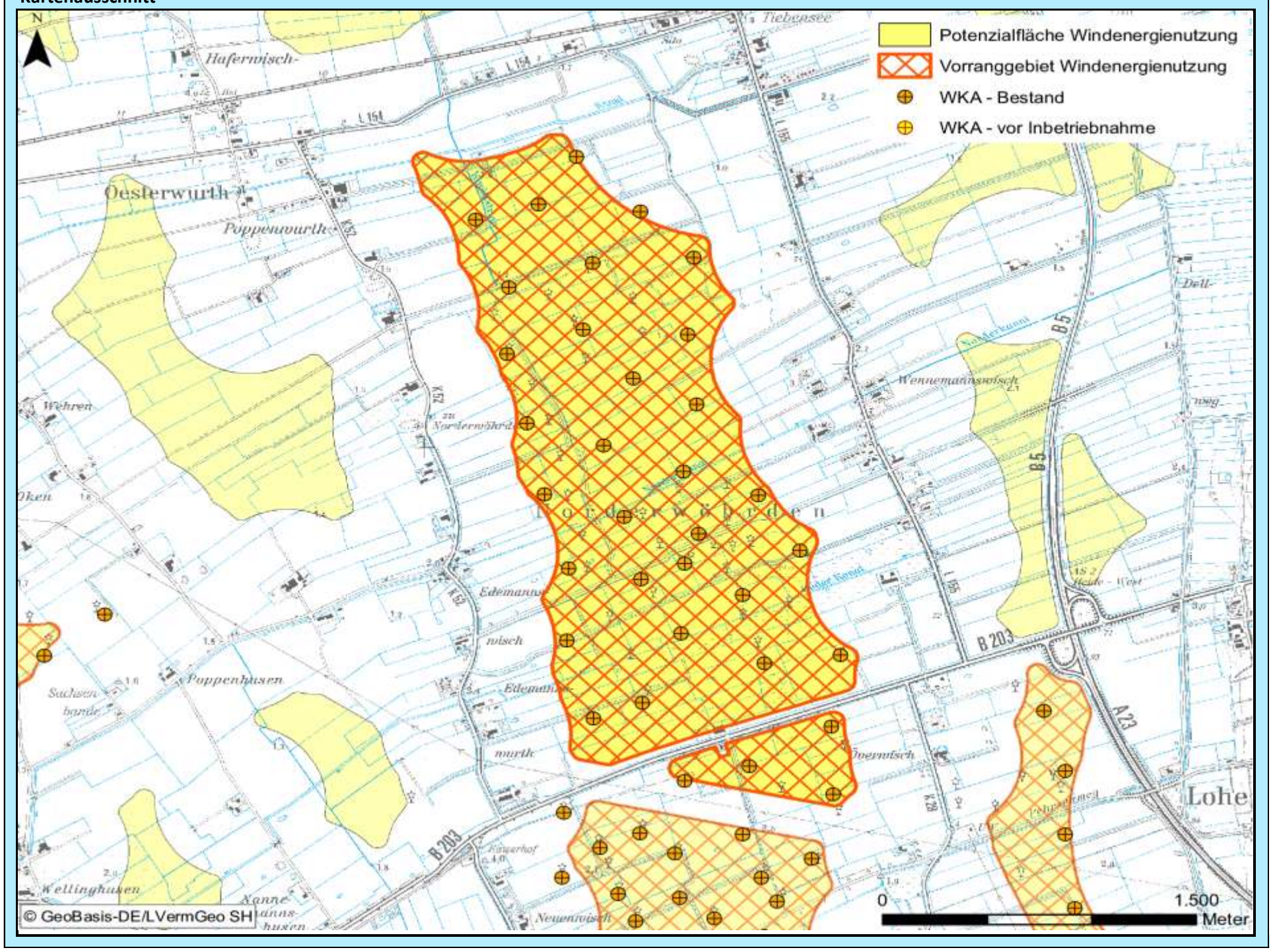

Bewertung der Abwägungskriterien im Detail

Zielbereich Siedlungsstruktur u. -entwicklung sowie Daseinsvorsorge / Schutzgutbereich Mensch u. Gesundheit

Nr.	Kriterium	Konfliktrisiko	betroff. Fläche		Konfliktrisiko	betroff. Fläche	
1.1	Abstandsbereich 800m bis 1.000m um Siedlungsbereiche	mittel	21,4	ha	mittel	21,4	ha
1.2	Stadt u. Umlandber. in ländl. Räumen sowie verdicht. Ber. der Ordnungsr. um HH, HL u. KI	gering	0,0	ha	gering	0,0	ha
1.3	Umfassung von Siedlungsflächen	hoch			mittel		

Zielbereich Wirtschaftliche Entwicklung, Infrastruktur, Tourismus, Erholung

Nr.	Kriterium	Konfliktrisiko	betroff. Fläche		Konfliktrisiko	betroff. Fläche	
2.1	**Verkehr, sonstige technische Infrastruktur**						
2.1.1	600 m - 15 km Radius um VOR und DVOR-Anlagen	gering	0,0	ha	gering	0,0	ha
2.1.2	Platzrunden Flugverkehr inklusive Mindestabstand (400 / 850 m)	gering	0,0	ha	gering	0,0	ha
2.1.3	An- und Abflugbereiche / Hindernisbegrenzungsflächen von Flugplätzen	gering	0,0	ha	gering	0,0	ha
2.1.4	Flächen mit militärischen Belangen, einschließlich militärischer Richtfunktrassen	gering	0,0	ha	gering	0,0	ha
2.1.5	Schutzbereich DWD-Wetterradarstation Radius 5 – 15 km	-	0,0	ha	-	0,0	ha
2.1.6	Flächen mit Abbaugenehmigungen oder Potenzialflächen für Rohstoffe	gering	0,0	ha	gering	0,0	ha
2.1.7	Straßenrechtliche Anbaubeschränkungszonen an Autobahnen	gering	0,0	ha	gering	0,0	ha
2.2	**Tourismus und Erholung**						
2.2.1	Schwerpunkträume für Tourismus und Erholung (LEP + Ergänzung)	gering	0,0	ha	gering	0,0	ha
2.2.2	Kernbereiche für Tourismus und Erholung	gering	0,0	ha	gering	0,0	ha
2.2.3	Naturparke	gering	0,0	ha	gering	0,0	ha
2.2.4	Regionale Grünzüge der Ordnungsräume	gering	0,0	ha	gering	0,0	ha

Schutzgutbereich Tiere und Pflanzen / Gebiets- und Artenschutz

Nr.	Kriterium	Konfliktrisiko	betroff. Fläche		Konfliktrisiko	betroff. Fläche	
3.1	**Tiere und Pflanzen**						
3.1.1	Querungshilfen und damit verbundene Korridore	gering	0,0	ha	gering	0,0	ha
3.1.2	Schwerpunktbereiche des Biotopverbundes	gering	0,0	ha	gering	0,0	ha
3.1.3	Wichtige Verbundachsen des Schutzgebiets- und Biotopverbundsystems	mittel	0,8	ha	mittel	0,8	ha
3.2	**Vereinbarkeit mit dem europäischen Gebiets- und Artenschutz**						
3.2.1	Umgebungsbereich von 300 m bis 1.200 m zu Vogelschutzgebieten	gering	0,0	ha	gering	0,0	ha
3.2.2	Hauptachsen des überregionalen Vogelzugs	gering	0,0	ha	gering	0,0	ha
3.2.3	Pot. Beeinträchtigungsbereiche (3 km Radius) mit bes. Bedeutung für Großvögel	gering	0,0	ha	gering	0,0	ha
3.2.4	Pot. Beeinträchtigungsbereiche (1,5/ 1 km Radius) mit bes. Bedeutung für Großvögel	gering	0,0	ha	gering	0,0	ha
3.2.5	Wiesenvogel-Brutgebiete	gering	0,0	ha	gering	0,0	ha
3.2.6	Nahrungsgebiete für Gänse (ohne Graugänse und Neozoen) und Singschwäne	gering	0,0	ha	gering	0,0	ha

Zielbereich Ressourcenschutz, Ressourcenentwicklung / Schutzgutbereich Boden und Wasser

Nr.	Kriterium	Konfliktrisiko	betroff. Fläche		Konfliktrisiko	betroff. Fläche	
4.1	Vorranggebiete für den Binnenhochwasserschutz	gering	0,0	ha	gering	0,0	ha
4.2	Betroffenheit geologisch schutzwürdiger Objekte	gering	0,0	ha	gering	0,0	ha
4.3	Talräume an natürlichen Gewässern und an erheblich veränderten Wasserkörpern	gering	0,0	ha	gering	0,0	ha

Schutzgutbereich Landschaft, Kultur und sonstige Sachgüter

Nr.	Kriterium	Konfliktrisiko	betroff. Fläche		Konfliktrisiko	betroff. Fläche	
5.1	5 km um bedeutsame Stadtsilhouetten oder Ortsbilder	mittel	1,0	ha	gering	0,0	ha
5.2	Kernbereiche charakteristischer Landschaftsräume	gering	0,0	ha	gering	0,0	ha
	in Verbindung mit Naturparken		0,0	ha		0,0	ha
5.3	800 m um (grundsätzlich raumwirksame) gesetzlich geschützte Kulturdenkmale	gering	0,0	ha	gering	0,0	ha
5.4	2 km um gesetzlich geschützte Kulturdenkmale in Höhenlage oder bedeutender Einzellage	gering	0,0	ha	gering	0,0	ha
5.5	500 m um bedeutsame archäologische Kulturdenkmale	gering	0,0	ha	gering	0,0	ha
5.6	Abwägungsbereich in Teilabschnitten um die Denkmalbereiche Danewerk / Haithabu	gering	0,0	ha	gering	0,0	ha

Weitere einzelfallbezogene Kriterien

-

Weitere Hinweise/ weitere Hinweise für das Genehmigungsverfahren

-

Grundlagendaten Potenzialfläche		Grundlagendaten Vorranggebiet	
Kreis:	Dithmarschen	**Kreis:**	Dithmarschen
Stadt/Gemeinde:	Tellingstedt	**Stadt/Gemeinde:**	Tellingstedt
Anzahl Teilgebiete:	2	**Anzahl Teilgebiete:**	2
Größe (ha):	59,0	**Größe (ha):**	25,3

Realnutzung:
Die Fläche wird größtenteils ackerbaulich genutzt und besteht teilweise aus Grünland. Eine Moorfläche ist ebenfalls gegeben. Durch die Fläche ziehen sich lineare Wallhecken. Zudem befinden sich mehrere Kleingewässer in dem Gebiet.

Realnutzung:
Die Fläche besteht größtenteils aus Grünland, wird aber auch ackerbaulich genutzt. Durch die Fläche ziehen sich lineare Wallhecken. Zudem befinden sich mehrere Kleingewässer in dem Gebiet.

Vorbelastung:
Straßenbaurechtliche Anbauverbotszone

Vorbelastung:
Straßenbaurechtliche Anbauverbotszone

Sonstige Regionalplandarstellung:
Charakteristischer Landschaftsraum gem. LEP 2010, Eignungsgebiet für die Windenergienutzung gem. LEP 2010, Gebiet mit besonderer Bedeutung für Tourismus und Erholung

Sonstige Regionalplandarstellung:
Charakteristischer Landschaftsraum gem. LEP 2010, Eignungsgebiet für die Windenergienutzung gem. LEP 2010, Gebiet mit besonderer Bedeutung für Tourismus und Erholung

Beschreibung und Bewertung der betroffenen raumordnerischen und umweltfachlichen Abwägungsmerkmale

Es besteht kein hohes Konfliktrisiko durch Überschneidung mit Abwägungskriterien hoher Priorität.

Abwägungsentscheidung

Die Potenzialfläche wurde gegenüber dem 1. Entwurf um einen größeren südwestlichen Teil erweitert, da das LSG "Dithmarscher Geest" anders abgegrenzt wurde und als Tabu entfallen ist. Diese neue Potenzialfläche würde zusammen mit der Fläche DIT_040 zu einer fast vollständigen Umfassung der Bebauung an der Hamburger Straße, Bereich Weide Osterborstel führen. Um dies zu vermeiden, bleibt es bei der Ausweisung im Umfang des 1. Entwurfes, die Richtung Süden an der Tielenau endet. Zahlreiche Hinweise aus den Stellungnahmen, u.a. zum Arten- und Biotopschutz wurden geprüft. Sie begründen jedoch kein Erfordernis zur Streichung der Fläche. Es handelt sich um Fachbelange, die kleinräumig auf Ebene der immissionsschutzrechtlichen Genehmigung geprüft werden können. Aus regionalplanerischer Sicht bleibt die Windenergienutzung auf der Fläche grundsätzlich möglich.		Fläche wurde übernommen
	X	Fläche wurde angepasst
		Fläche wurde nicht übernommen

Kartenausschnitt

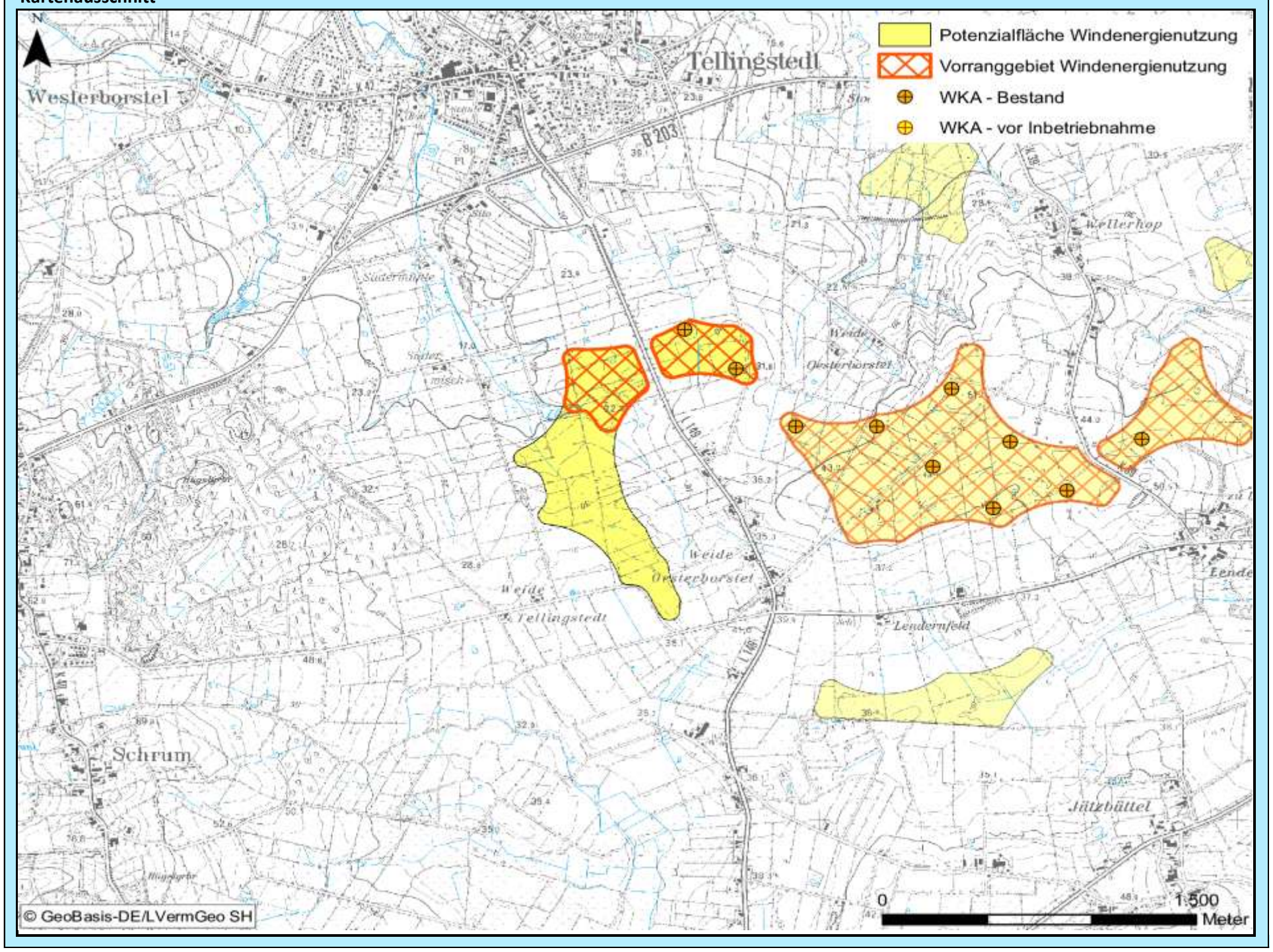

Bewertung der Abwägungskriterien im Detail

Zielbereich Siedlungsstruktur u. -entwicklung sowie Daseinsvorsorge / Schutzgutbereich Mensch u. Gesundheit

Nr.	Kriterium	Konfliktrisiko	betroff. Fläche		Konfliktrisiko	betroff. Fläche	
1.1	Abstandsbereich 800m bis 1.000m um Siedlungsbereiche	mittel	13,5	ha	mittel	13,5	ha
1.2	Stadt u. Umlandber. in ländl. Räumen sowie verdicht. Ber. der Ordnungsr. um HH, HL u. KI	gering	0,0	ha	gering	0,0	ha
1.3	Umfassung von Siedlungsflächen	gering			gering		

Zielbereich Wirtschaftliche Entwicklung, Infrastruktur, Tourismus, Erholung

Nr.	Kriterium	Konfliktrisiko	betroff. Fläche		Konfliktrisiko	betroff. Fläche	
2.1	**Verkehr, sonstige technische Infrastruktur**						
2.1.1	600 m - 15 km Radius um VOR und DVOR-Anlagen	gering	0,0	ha	gering	0,0	ha
2.1.2	Platzrunden Flugverkehr inklusive Mindestabstand (400 / 850 m)	gering	0,0	ha	gering	0,0	ha
2.1.3	An- und Abflugbereiche / Hindernisbegrenzungsflächen von Flugplätzen	gering	0,0	ha	gering	0,0	ha
2.1.4	Flächen mit militärischen Belangen, einschließlich militärischer Richtfunktrassen	gering	0,0	ha	gering	0,0	ha
2.1.5	Schutzbereich DWD-Wetterradarstation Radius 5 – 15 km	-	0,0	ha	-	0,0	ha
2.1.6	Flächen mit Abbaugenehmigungen oder Potenzialflächen für Rohstoffe	gering	0,0	ha	gering	0,0	ha
2.1.7	Straßenrechtliche Anbaubeschränkungszonen an Autobahnen	gering	0,0	ha	gering	0,0	ha
2.2	**Tourismus und Erholung**						
2.2.1	Schwerpunkträume für Tourismus und Erholung (LEP + Ergänzung)	gering	0,0	ha	gering	0,0	ha
2.2.2	Kernbereiche für Tourismus und Erholung	gering	0,0	ha	gering	0,0	ha
2.2.3	Naturparke	gering	0,0	ha	gering	0,0	ha
2.2.4	Regionale Grünzüge der Ordnungsräume	gering	0,0	ha	gering	0,0	ha

Schutzgutbereich Tiere und Pflanzen / Gebiets- und Artenschutz

Nr.	Kriterium	Konfliktrisiko	betroff. Fläche		Konfliktrisiko	betroff. Fläche	
3.1	**Tiere und Pflanzen**						
3.1.1	Querungshilfen und damit verbundene Korridore	gering	0,0	ha	gering	0,0	ha
3.1.2	Schwerpunktbereiche des Biotopverbundes	gering	0,0	ha	gering	0,0	ha
3.1.3	Wichtige Verbundachsen des Schutzgebiets- und Biotopverbundsystems	gering	0,0	ha	gering	0,0	ha
3.2	**Vereinbarkeit mit dem europäischen Gebiets- und Artenschutz**						
3.2.1	Umgebungsbereich von 300 m bis 1.200 m zu Vogelschutzgebieten	gering	0,0	ha	gering	0,0	ha
3.2.2	Hauptachsen des überregionalen Vogelzugs	gering	0,0	ha	gering	0,0	ha
3.2.3	Pot. Beeinträchtigungsbereiche (3 km Radius) mit bes. Bedeutung für Großvögel	gering	0,0	ha	gering	0,0	ha
3.2.4	Pot. Beeinträchtigungsbereiche (1,5/ 1 km Radius) mit bes. Bedeutung für Großvögel	gering	0,0	ha	gering	0,0	ha
3.2.5	Wiesenvogel-Brutgebiete	gering	0,0	ha	gering	0,0	ha
3.2.6	Nahrungsgebiete für Gänse (ohne Graugänse und Neozoen) und Singschwäne	gering	0,0	ha	gering	0,0	ha

Zielbereich Ressourcenschutz, Ressourcenentwicklung / Schutzgutbereich Boden und Wasser

Nr.	Kriterium	Konfliktrisiko	betroff. Fläche		Konfliktrisiko	betroff. Fläche	
4.1	Vorranggebiete für den Binnenhochwasserschutz	gering	0,0	ha	gering	0,0	ha
4.2	Betroffenheit geologisch schutzwürdiger Objekte	gering	0,0	ha	gering	0,0	ha
4.3	Talräume an natürlichen Gewässern und an erheblich veränderten Wasserkörpern	mittel	2,6	ha	mittel	1,3	ha

Schutzgutbereich Landschaft, Kultur und sonstige Sachgüter

Nr.	Kriterium	Konfliktrisiko	betroff. Fläche		Konfliktrisiko	betroff. Fläche	
5.1	5 km um bedeutsame Stadtsilhouetten oder Ortsbilder	gering	0,0	ha	gering	0,0	ha
5.2	Kernbereiche charakteristischer Landschaftsräume	gering	0,0	ha	gering	0,0	ha
	in Verbindung mit Naturparken		0,0	ha		0,0	ha
5.3	800 m um (grundsätzlich raumwirksame) gesetzlich geschützte Kulturdenkmale	gering	0,0	ha	gering	0,0	ha
5.4	2 km um gesetzlich geschützte Kulturdenkmale in Höhenlage oder bedeutender Einzellage	gering	0,0	ha	gering	0,0	ha
5.5	500 m um bedeutsame archäologische Kulturdenkmale	gering	0,0	ha	gering	0,0	ha
5.6	Abwägungsbereich in Teilabschnitten um die Denkmalbereiche Danewerk / Haithabu	gering	0,0	ha	gering	0,0	ha

Weitere einzelfallbezogene Kriterien

-

Weitere Hinweise/ weitere Hinweise für das Genehmigungsverfahren

Innerhalb des Vorranggebietes sind wasserwirtschaftlich relevante Talräume vorhanden, die im Zuge der konkreten Genehmigungsplanung von WKA einschließlich ihrer Anlagenteilen und Zuwegungen regelmäßig freizuhalten sind. In Ausnahmefällen können WKA zugelassen werden, wenn sie am Rand des Talraums errichtet werden sollen und keine Anlagenteile (wie Zuwegungen, Leitungen u.ä.) innerhalb des Talraums verlaufen und die zuständige Wasserbehörde einer Errichtung explizit zugestimmt hat.

Grundlagendaten Potenzialfläche		Grundlagendaten Vorranggebiet	
Kreis:	Dithmarschen	**Kreis:**	Dithmarschen
Stadt/Gemeinde:	Hedwigenkoog, Hellschen-Heringsand-Unterschaar	**Stadt/Gemeinde:**	Hellschen-Heringsand-Unterschaar, Hedwigenkoog
Anzahl Teilgebiete:	1	**Anzahl Teilgebiete:**	3
Größe (ha):	145,6	**Größe (ha):**	145,6

Realnutzung:
Die Fläche wird größtenteils ackerbaulich genutzt und besteht teilweise aus Grünland. Nördlich naturnahe Fläche gegeben.

Realnutzung:
Die Fläche wird größtenteils ackerbaulich genutzt und besteht teilweise aus Grünland. Vereinzelt naturnahe Fläche sowie Kleingewässer gegeben.

Vorbelastung:
WKA in Betrieb

Vorbelastung:
WKA in Betrieb

Sonstige Regionalplandarstellung:
Charakteristischer Landschaftsraum gem. LEP 2010, Eignungsgebiet für die Windenergienutzung gem. LEP 2010, Gebiet mit besonderer Bedeutung für Natur und Landschaft, Gebiet mit besonderer Bedeutung für Tourismus und Erholung

Sonstige Regionalplandarstellung:
Charakteristischer Landschaftsraum gem. LEP 2010, Eignungsgebiet für die Windenergienutzung gem. LEP 2010, Gebiet mit besonderer Bedeutung für Natur und Landschaft, Gebiet mit besonderer Bedeutung für Tourismus und Erholung

Beschreibung und Bewertung der betroffenen raumordnerischen und umweltfachlichen Abwägungsmerkmale

Es besteht kein hohes Konfliktrisiko durch Überschneidung mit Abwägungskriterien hoher Priorität.

Abwägungsentscheidung

Die Fläche wird gegenüber dem ersten Entwurf unverändert übernommen. Es bleibt auch bei der Zweckbestimmung Repowering für die noch nicht bebauten Teilbereiche. Es bleibt abzuwarten, ob die Fläche wie in einigen Stellungnahmen angemerkt aufgrund fehlender Zugriffsmöglichkeit von Altanlagenbetreibern tatsächlich nicht genutzt werden kann. Die Landesplanung wird die Entwicklungen im Rahmen des Planmonitorings nach Inkrafttreten beobachten.	**X**	Fläche wurde übernommen
		Fläche wurde angepasst
		Fläche wurde nicht übernommen

Kartenausschnitt

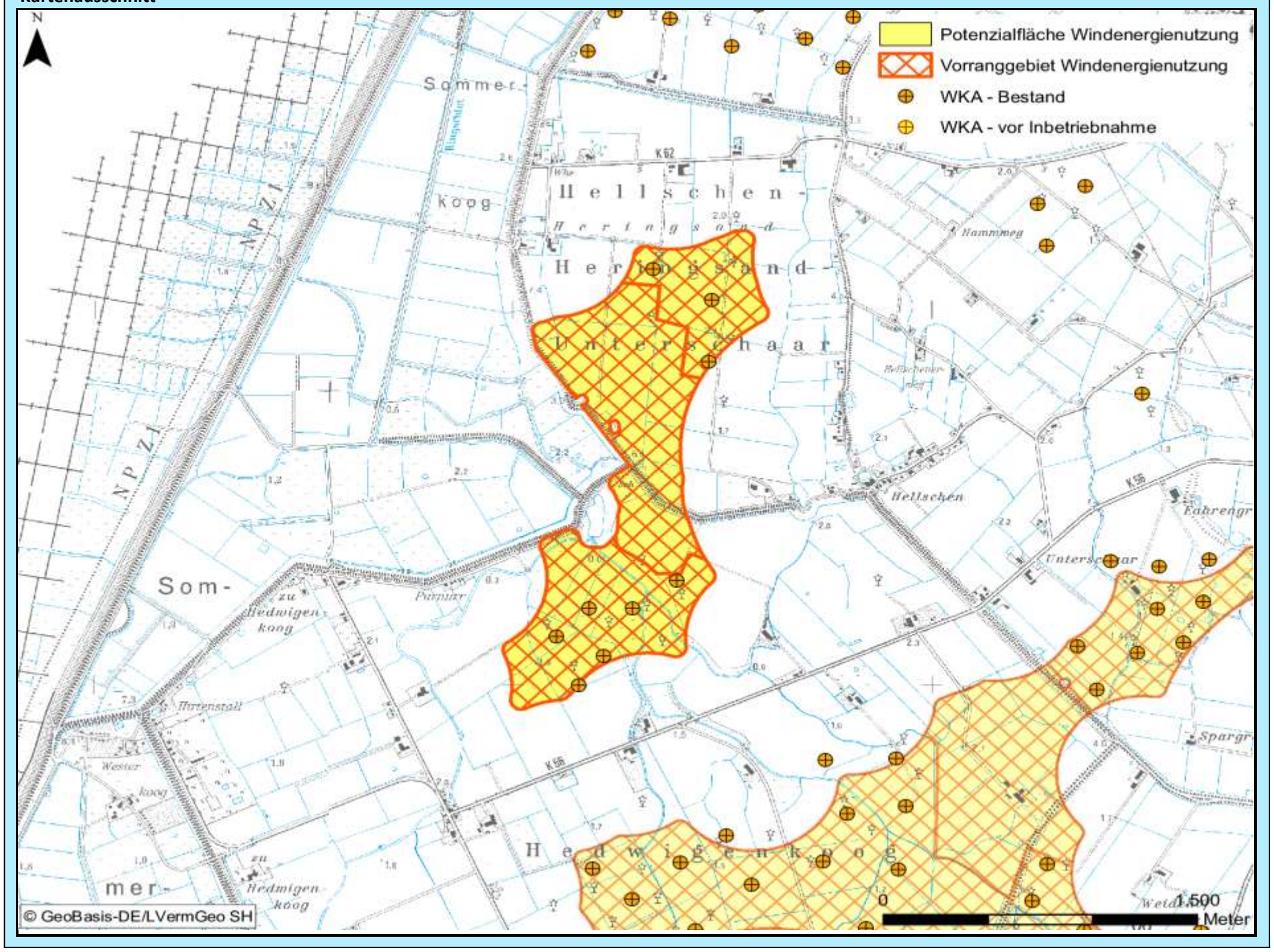

Bewertung der Abwägungskriterien im Detail

Zielbereich Siedlungsstruktur u. -entwicklung sowie Daseinsvorsorge / Schutzgutbereich Mensch u. Gesundheit

Nr.	Kriterium	Konfliktrisiko	betroff. Fläche		Konfliktrisiko	betroff. Fläche	
1.1	Abstandsbereich 800m bis 1.000m um Siedlungsbereiche	mittel	35,5	ha	mittel	35,5	ha
1.2	Stadt u. Umlandber. in ländl. Räumen sowie verdicht. Ber. der Ordnungsr. um HH, HL u. KI	gering	0,0	ha	gering	0,0	ha
1.3	Umfassung von Siedlungsflächen	mittel			hoch		

Zielbereich Wirtschaftliche Entwicklung, Infrastruktur, Tourismus, Erholung

Nr.	Kriterium	Konfliktrisiko	betroff. Fläche		Konfliktrisiko	betroff. Fläche	
2.1	**Verkehr, sonstige technische Infrastruktur**						
2.1.1	600 m - 15 km Radius um VOR und DVOR-Anlagen	gering	0,0	ha	gering	0,0	ha
2.1.2	Platzrunden Flugverkehr inklusive Mindestabstand (400 / 850 m)	gering	0,0	ha	gering	0,0	ha
2.1.3	An- und Abflugbereiche / Hindernisbegrenzungsflächen von Flugplätzen	gering	0,0	ha	gering	0,0	ha
2.1.4	Flächen mit militärischen Belangen, einschließlich militärischer Richtfunktrassen	gering	0,0	ha	gering	0,0	ha
2.1.5	Schutzbereich DWD-Wetterradarstation Radius 5 – 15 km	-	0,0	ha	-	0,0	ha
2.1.6	Flächen mit Abbaugenehmigungen oder Potenzialflächen für Rohstoffe	gering	0,0	ha	gering	0,0	ha
2.1.7	Straßenrechtliche Anbaubeschränkungszonen an Autobahnen	gering	0,0	ha	gering	0,0	ha
2.2	**Tourismus und Erholung**						
2.2.1	Schwerpunkträume für Tourismus und Erholung (LEP + Ergänzung)	gering	0,0	ha	gering	0,0	ha
2.2.2	Kernbereiche für Tourismus und Erholung	gering	0,0	ha	gering	0,0	ha
2.2.3	Naturparke	gering	0,0	ha	gering	0,0	ha
2.2.4	Regionale Grünzüge der Ordnungsräume	gering	0,0	ha	gering	0,0	ha

Schutzgutbereich Tiere und Pflanzen / Gebiets- und Artenschutz

Nr.	Kriterium	Konfliktrisiko	betroff. Fläche		Konfliktrisiko	betroff. Fläche	
3.1	**Tiere und Pflanzen**						
3.1.1	Querungshilfen und damit verbundene Korridore	gering	0,0	ha	gering	0,0	ha
3.1.2	Schwerpunktbereiche des Biotopverbundes	gering	0,0	ha	gering	0,0	ha
3.1.3	Wichtige Verbundachsen des Schutzgebiets- und Biotopverbundsystems	mittel	20,3	ha	mittel	20,3	ha
3.2	**Vereinbarkeit mit dem europäischen Gebiets- und Artenschutz**						
3.2.1	Umgebungsbereich von 300 m bis 1.200 m zu Vogelschutzgebieten	gering	0,0	ha	gering	0,0	ha
3.2.2	Hauptachsen des überregionalen Vogelzugs	mittel	81,6	ha	mittel	81,6	ha
3.2.3	Pot. Beeinträchtigungsbereiche (3 km Radius) mit bes. Bedeutung für Großvögel	gering	0,0	ha	gering	0,0	ha
3.2.4	Pot. Beeinträchtigungsbereiche (1,5/ 1 km Radius) mit bes. Bedeutung für Großvögel	gering	0,0	ha	gering	0,0	ha
3.2.5	Wiesenvogel-Brutgebiete	gering	0,0	ha	gering	0,0	ha
3.2.6	Nahrungsgebiete für Gänse (ohne Graugänse und Neozoen) und Singschwäne	gering	0,0	ha	gering	0,0	ha

Zielbereich Ressourcenschutz, Ressourcenentwicklung / Schutzgutbereich Boden und Wasser

Nr.	Kriterium	Konfliktrisiko	betroff. Fläche		Konfliktrisiko	betroff. Fläche	
4.1	Vorranggebiete für den Binnenhochwasserschutz	gering	0,0	ha	gering	0,0	ha
4.2	Betroffenheit geologisch schutzwürdiger Objekte	gering	0,0	ha	gering	0,0	ha
4.3	Talräume an natürlichen Gewässern und an erheblich veränderten Wasserkörpern	gering	0,0	ha	gering	0,0	ha

Schutzgutbereich Landschaft, Kultur und sonstige Sachgüter

Nr.	Kriterium	Konfliktrisiko	betroff. Fläche		Konfliktrisiko	betroff. Fläche	
5.1	5 km um bedeutsame Stadtsilhouetten oder Ortsbilder	mittel	94,8	ha	mittel	94,8	ha
5.2	Kernbereiche charakteristischer Landschaftsräume	gering	0,0	ha	gering	0,0	ha
	in Verbindung mit Naturparken		0,0	ha		0,0	ha
5.3	800 m um (grundsätzlich raumwirksame) gesetzlich geschützte Kulturdenkmale	gering	0,0	ha	gering	0,0	ha
5.4	2 km um gesetzlich geschützte Kulturdenkmale in Höhenlage oder bedeutender Einzellage	gering	0,0	ha	gering	0,0	ha
5.5	500 m um bedeutsame archäologische Kulturdenkmale	gering	0,0	ha	gering	0,0	ha
5.6	Abwägungsbereich in Teilabschnitten um die Denkmalbereiche Danewerk / Haithabu	gering	0,0	ha	gering	0,0	ha

Weitere einzelfallbezogene Kriterien

-

Weitere Hinweise/ weitere Hinweise für das Genehmigungsverfahren

Auf der Genehmigungsebene ist eine Prüfung und ggf. Festlegung von Höhenbegrenzungen erforderlich, weil die Fläche im erweiterten Bereich eines Vogelzugkorridores liegt..

Abwägungsbereich für die Windenergienutzung	PR3_DIT_046	2. Entwurf

Grundlagendaten Potenzialfläche		Grundlagendaten Vorranggebiet	
Kreis:	Dithmarschen	**Kreis:**	Dithmarschen
Stadt/Gemeinde:	Norderwöhrden, Oesterwurth, Wesselburener Deichhausen	**Stadt/Gemeinde:**	Wesselburener Deichhausen, Oesterwurth, Norderwöhrden
Anzahl Teilgebiete:	2	**Anzahl Teilgebiete:**	2
Größe (ha):	114,1	**Größe (ha):**	114,1

Realnutzung:
Die Fläche besteht aus Ackerfläche und Grünland.

Vorbelastung:
Hochspannungsleitung, Straßenbaurechtliche Anbauverbotszone, WKA in Betrieb

Sonstige Regionalplandarstellung:
Eignungsgebiet für die Windenergienutzung gem. LEP 2010, Gebiet mit besonderer Bedeutung für Tourismus und Erholung

Realnutzung:
Die Fläche besteht aus Ackerfläche und Grünland.

Vorbelastung:
Hochspannungsleitung, Straßenbaurechtliche Anbauverbotszone, WKA in Betrieb

Sonstige Regionalplandarstellung:
Eignungsgebiet für die Windenergienutzung gem. LEP 2010, Gebiet mit besonderer Bedeutung für Tourismus und Erholung

Beschreibung und Bewertung der betroffenen raumordnerischen und umweltfachlichen Abwägungsmerkmale

Es besteht kein hohes Konfliktrisiko durch Überschneidung mit Abwägungskriterien hoher Priorität.

Abwägungsentscheidung

Die Fläche wird gegenüber dem ersten Planentwurf unverändert übernommen. Für eine Änderung haben sich aus den Stellungnahmen keine Hinweise ergeben.	**X**	Fläche wurde übernommen
		Fläche wurde angepasst
		Fläche wurde nicht übernommen

Kartenausschnitt

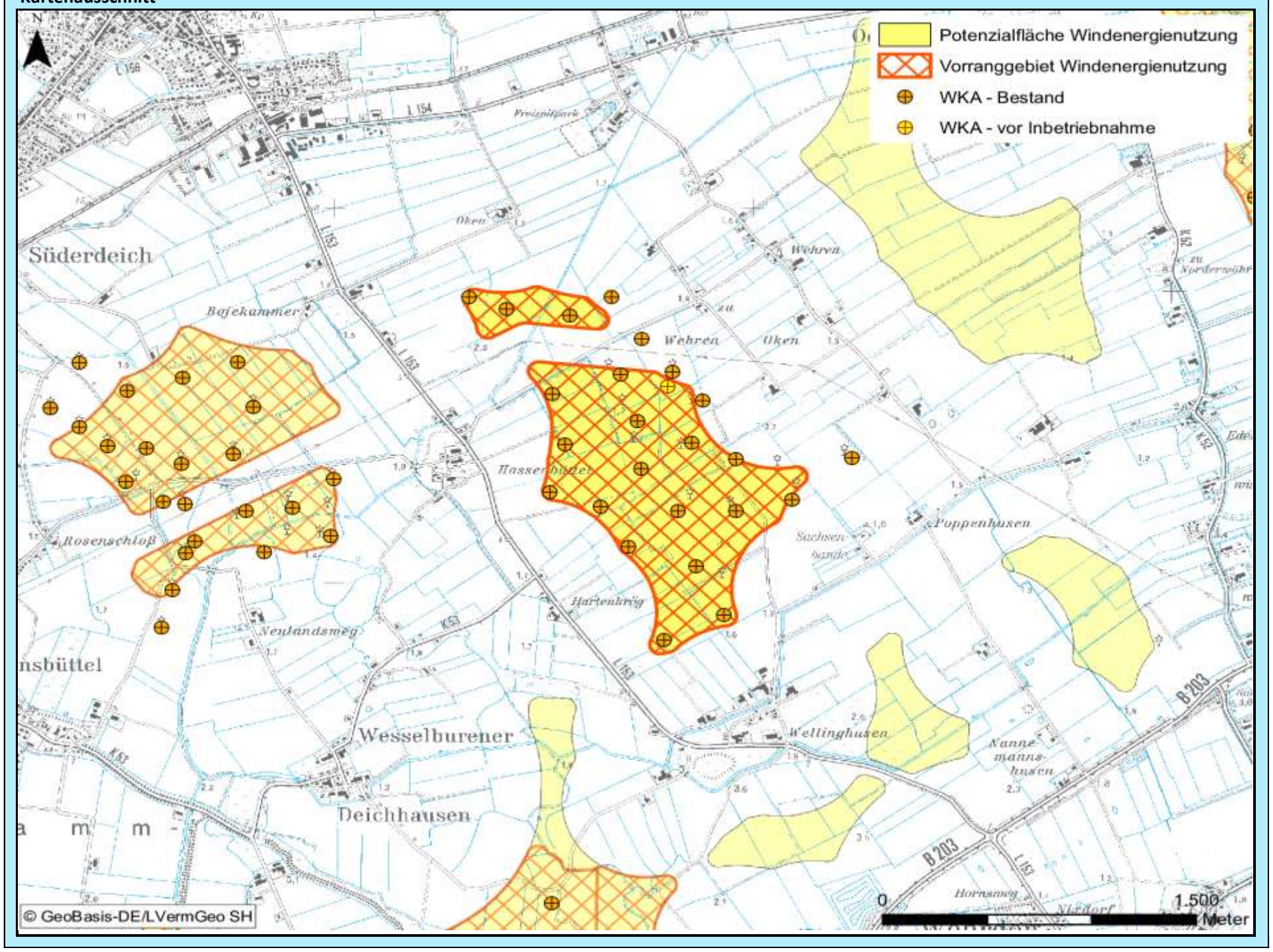

Bewertung der Abwägungskriterien im Detail

Zielbereich Siedlungsstruktur u. -entwicklung sowie Daseinsvorsorge / Schutzgutbereich Mensch u. Gesundheit

Nr.	Kriterium	Konfliktrisiko	betroff. Fläche		Konfliktrisiko	betroff. Fläche	
1.1	Abstandsbereich 800m bis 1.000m um Siedlungsbereiche	mittel	9,8	ha	mittel	9,8	ha
1.2	Stadt u. Umlandber. in ländl. Räumen sowie verdicht. Ber. der Ordnungsr. um HH, HL u. KI	gering	0,0	ha	gering	0,0	ha
1.3	Umfassung von Siedlungsflächen	hoch			mittel		

Zielbereich Wirtschaftliche Entwicklung, Infrastruktur, Tourismus, Erholung

Nr.	Kriterium	Konfliktrisiko	betroff. Fläche		Konfliktrisiko	betroff. Fläche	
2.1	**Verkehr, sonstige technische Infrastruktur**						
2.1.1	600 m - 15 km Radius um VOR und DVOR-Anlagen	gering	0,0	ha	gering	0,0	ha
2.1.2	Platzrunden Flugverkehr inklusive Mindestabstand (400 / 850 m)	gering	0,0	ha	gering	0,0	ha
2.1.3	An- und Abflugbereiche / Hindernisbegrenzungsflächen von Flugplätzen	gering	0,0	ha	gering	0,0	ha
2.1.4	Flächen mit militärischen Belangen, einschließlich militärischer Richtfunktrassen	gering	0,0	ha	gering	0,0	ha
2.1.5	Schutzbereich DWD-Wetterradarstation Radius 5 – 15 km	-	0,0	ha	-	0,0	ha
2.1.6	Flächen mit Abbaugenehmigungen oder Potenzialflächen für Rohstoffe	gering	0,0	ha	gering	0,0	ha
2.1.7	Straßenrechtliche Anbaubeschränkungszonen an Autobahnen	gering	0,0	ha	gering	0,0	ha
2.2	**Tourismus und Erholung**						
2.2.1	Schwerpunkträume für Tourismus und Erholung (LEP + Ergänzung)	gering	0,0	ha	gering	0,0	ha
2.2.2	Kernbereiche für Tourismus und Erholung	gering	0,0	ha	gering	0,0	ha
2.2.3	Naturparke	gering	0,0	ha	gering	0,0	ha
2.2.4	Regionale Grünzüge der Ordnungsräume	gering	0,0	ha	gering	0,0	ha

Schutzgutbereich Tiere und Pflanzen / Gebiets- und Artenschutz

Nr.	Kriterium	Konfliktrisiko	betroff. Fläche		Konfliktrisiko	betroff. Fläche	
3.1	**Tiere und Pflanzen**						
3.1.1	Querungshilfen und damit verbundene Korridore	gering	0,0	ha	gering	0,0	ha
3.1.2	Schwerpunktbereiche des Biotopverbundes	gering	0,0	ha	gering	0,0	ha
3.1.3	Wichtige Verbundachsen des Schutzgebiets- und Biotopverbundsystems	mittel	1,9	ha	mittel	1,9	ha
3.2	**Vereinbarkeit mit dem europäischen Gebiets- und Artenschutz**						
3.2.1	Umgebungsbereich von 300 m bis 1.200 m zu Vogelschutzgebieten	gering	0,0	ha	gering	0,0	ha
3.2.2	Hauptachsen des überregionalen Vogelzugs	gering	0,0	ha	gering	0,0	ha
3.2.3	Pot. Beeinträchtigungsbereiche (3 km Radius) mit bes. Bedeutung für Großvögel	gering	0,0	ha	gering	0,0	ha
3.2.4	Pot. Beeinträchtigungsbereiche (1,5/ 1 km Radius) mit bes. Bedeutung für Großvögel	gering	0,0	ha	gering	0,0	ha
3.2.5	Wiesenvogel-Brutgebiete	gering	0,0	ha	gering	0,0	ha
3.2.6	Nahrungsgebiete für Gänse (ohne Graugänse und Neozoen) und Singschwäne	gering	0,0	ha	gering	0,0	ha

Zielbereich Ressourcenschutz, Ressourcenentwicklung / Schutzgutbereich Boden und Wasser

Nr.	Kriterium	Konfliktrisiko	betroff. Fläche		Konfliktrisiko	betroff. Fläche	
4.1	Vorranggebiete für den Binnenhochwasserschutz	gering	0,0	ha	gering	0,0	ha
4.2	Betroffenheit geologisch schutzwürdiger Objekte	gering	0,0	ha	gering	0,0	ha
4.3	Talräume an natürlichen Gewässern und an erheblich veränderten Wasserkörpern	gering	0,0	ha	gering	0,0	ha

Schutzgutbereich Landschaft, Kultur und sonstige Sachgüter

Nr.	Kriterium	Konfliktrisiko	betroff. Fläche		Konfliktrisiko	betroff. Fläche	
5.1	5 km um bedeutsame Stadtsilhouetten oder Ortsbilder	hoch	114,1	ha	hoch	114,1	ha
5.2	Kernbereiche charakteristischer Landschaftsräume	gering	0,0	ha	gering	0,0	ha
	in Verbindung mit Naturparken		0,0	ha		0,0	ha
5.3	800 m um (grundsätzlich raumwirksame) gesetzlich geschützte Kulturdenkmale	gering	0,0	ha	gering	0,0	ha
5.4	2 km um gesetzlich geschützte Kulturdenkmale in Höhenlage oder bedeutender Einzellage	gering	0,0	ha	gering	0,0	ha
5.5	500 m um bedeutsame archäologische Kulturdenkmale	gering	0,0	ha	gering	0,0	ha
5.6	Abwägungsbereich in Teilabschnitten um die Denkmalbereiche Danewerk / Haithabu	gering	0,0	ha	gering	0,0	ha

Weitere einzelfallbezogene Kriterien

-

Weitere Hinweise/ weitere Hinweise für das Genehmigungsverfahren

-

Abwägungsbereich für die Windenergienutzung	PR3_DIT_047	2. Entwurf

Grundlagendaten Potenzialfläche		Grundlagendaten Vorranggebiet	
Kreis:	Dithmarschen	**Kreis:**	Dithmarschen
Stadt/Gemeinde:	Reinsbüttel, Süderdeich, Wesselburener Deichhausen	**Stadt/Gemeinde:**	Süderdeich, Wesselburener Deichhausen, Reinsbüttel
Anzahl Teilgebiete:	2	**Anzahl Teilgebiete:**	2
Größe (ha):	98,0	**Größe (ha):**	98,0

Realnutzung:
Die Fläche besteht aus Ackerfläche und Grünland. Teilweise Gehölze vorhanden.

Vorbelastung:
Hochspannungsleitung, WKA in Betrieb

Sonstige Regionalplandarstellung:
Eignungsgebiet für die Windenergienutzung gem. LEP 2010, Gebiet mit besonderer Bedeutung für Tourismus und Erholung

Realnutzung:
Die Fläche besteht aus Ackerfläche und Grünland. Teilweise Gehölze vorhanden.

Vorbelastung:
Hochspannungsleitung, WKA in Betrieb

Sonstige Regionalplandarstellung:
Eignungsgebiet für die Windenergienutzung gem. LEP 2010, Gebiet mit besonderer Bedeutung für Tourismus und Erholung

Beschreibung und Bewertung der betroffenen raumordnerischen und umweltfachlichen Abwägungsmerkmale

Es besteht kein hohes Konfliktrisiko durch Überschneidung mit Abwägungskriterien hoher Priorität.

Abwägungsentscheidung

Die Fläche wird gegenüber dem ersten Planentwurf im wesentlichen unverändert übernommen. Es erfolgt eine kleine Erweiterung im Nordosten aufgrund eines nicht mehr vorhandenen Wohnhauses sowie eine Anpassung des Abstandes zu Süderdeich aufgrund einer Anpassung der Innenbereichsgrenzen.

X	Fläche wurde übernommen
	Fläche wurde angepasst
	Fläche wurde nicht übernommen

Kartenausschnitt

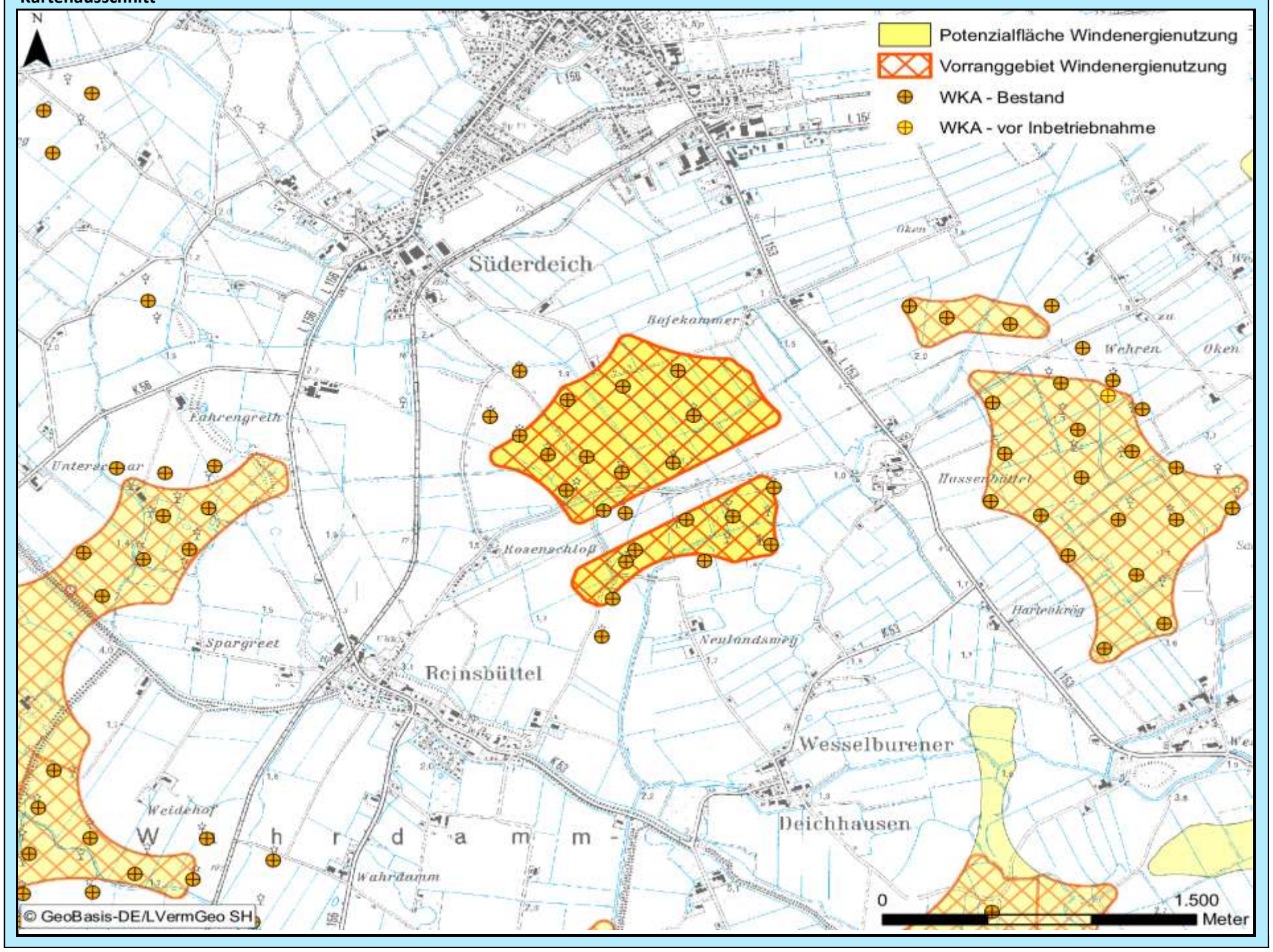

Bewertung der Abwägungskriterien im Detail

Zielbereich Siedlungsstruktur u. -entwicklung sowie Daseinsvorsorge / Schutzgutbereich Mensch u. Gesundheit

Nr.	Kriterium	Konfliktrisiko	betroff. Fläche		Konfliktrisiko	betroff. Fläche	
1.1	Abstandsbereich 800m bis 1.000m um Siedlungsbereiche	mittel	38,2	ha	mittel	38,2	ha
1.2	Stadt u. Umlandber. in ländl. Räumen sowie verdicht. Ber. der Ordnungsr. um HH, HL u. KI	gering	0,0	ha	gering	0,0	ha
1.3	Umfassung von Siedlungsflächen	hoch			mittel		

Zielbereich Wirtschaftliche Entwicklung, Infrastruktur, Tourismus, Erholung

Nr.	Kriterium	Konfliktrisiko	betroff. Fläche		Konfliktrisiko	betroff. Fläche	
2.1	**Verkehr, sonstige technische Infrastruktur**						
2.1.1	600 m - 15 km Radius um VOR und DVOR-Anlagen	gering	0,0	ha	gering	0,0	ha
2.1.2	Platzrunden Flugverkehr inklusive Mindestabstand (400 / 850 m)	gering	0,0	ha	gering	0,0	ha
2.1.3	An- und Abflugbereiche / Hindernisbegrenzungsflächen von Flugplätzen	gering	0,0	ha	gering	0,0	ha
2.1.4	Flächen mit militärischen Belangen, einschließlich militärischer Richtfunktrassen	gering	0,0	ha	gering	0,0	ha
2.1.5	Schutzbereich DWD-Wetterradarstation Radius 5 – 15 km	-	0,0	ha	-	0,0	ha
2.1.6	Flächen mit Abbaugenehmigungen oder Potenzialflächen für Rohstoffe	gering	0,0	ha	gering	0,0	ha
2.1.7	Straßenrechtliche Anbaubeschränkungszonen an Autobahnen	gering	0,0	ha	gering	0,0	ha
2.2	**Tourismus und Erholung**						
2.2.1	Schwerpunkträume für Tourismus und Erholung (LEP + Ergänzung)	gering	0,0	ha	gering	0,0	ha
2.2.2	Kernbereiche für Tourismus und Erholung	gering	0,0	ha	gering	0,0	ha
2.2.3	Naturparke	gering	0,0	ha	gering	0,0	ha
2.2.4	Regionale Grünzüge der Ordnungsräume	gering	0,0	ha	gering	0,0	ha

Schutzgutbereich Tiere und Pflanzen / Gebiets- und Artenschutz

Nr.	Kriterium	Konfliktrisiko	betroff. Fläche		Konfliktrisiko	betroff. Fläche	
3.1	**Tiere und Pflanzen**						
3.1.1	Querungshilfen und damit verbundene Korridore	gering	0,0	ha	gering	0,0	ha
3.1.2	Schwerpunktbereiche des Biotopverbundes	gering	0,0	ha	gering	0,0	ha
3.1.3	Wichtige Verbundachsen des Schutzgebiets- und Biotopverbundsystems	mittel	4,6	ha	mittel	4,6	ha
3.2	**Vereinbarkeit mit dem europäischen Gebiets- und Artenschutz**						
3.2.1	Umgebungsbereich von 300 m bis 1.200 m zu Vogelschutzgebieten	gering	0,0	ha	gering	0,0	ha
3.2.2	Hauptachsen des überregionalen Vogelzugs	gering	0,0	ha	gering	0,0	ha
3.2.3	Pot. Beeinträchtigungsbereiche (3 km Radius) mit bes. Bedeutung für Großvögel	gering	0,0	ha	gering	0,0	ha
3.2.4	Pot. Beeinträchtigungsbereiche (1,5/ 1 km Radius) mit bes. Bedeutung für Großvögel	gering	0,0	ha	gering	0,0	ha
3.2.5	Wiesenvogel-Brutgebiete	gering	0,0	ha	gering	0,0	ha
3.2.6	Nahrungsgebiete für Gänse (ohne Graugänse und Neozoen) und Singschwäne	gering	0,0	ha	gering	0,0	ha

Zielbereich Ressourcenschutz, Ressourcenentwicklung / Schutzgutbereich Boden und Wasser

Nr.	Kriterium	Konfliktrisiko	betroff. Fläche		Konfliktrisiko	betroff. Fläche	
4.1	Vorranggebiete für den Binnenhochwasserschutz	gering	0,0	ha	gering	0,0	ha
4.2	Betroffenheit geologisch schutzwürdiger Objekte	gering	0,0	ha	gering	0,0	ha
4.3	Talräume an natürlichen Gewässern und an erheblich veränderten Wasserkörpern	gering	0,0	ha	gering	0,0	ha

Schutzgutbereich Landschaft, Kultur und sonstige Sachgüter

Nr.	Kriterium	Konfliktrisiko	betroff. Fläche		Konfliktrisiko	betroff. Fläche	
5.1	5 km um bedeutsame Stadtsilhouetten oder Ortsbilder	hoch	98,0	ha	hoch	98,0	ha
5.2	Kernbereiche charakteristischer Landschaftsräume	gering	0,0	ha	gering	0,0	ha
	in Verbindung mit Naturparken		0,0	ha		0,0	ha
5.3	800 m um (grundsätzlich raumwirksame) gesetzlich geschützte Kulturdenkmale	gering	0,0	ha	gering	0,0	ha
5.4	2 km um gesetzlich geschützte Kulturdenkmale in Höhenlage oder bedeutender Einzellage	mittel	10,9	ha	mittel	10,9	ha
5.5	500 m um bedeutsame archäologische Kulturdenkmale	gering	0,0	ha	gering	0,0	ha
5.6	Abwägungsbereich in Teilabschnitten um die Denkmalbereiche Danewerk / Haithabu	gering	0,0	ha	gering	0,0	ha

Weitere einzelfallbezogene Kriterien

-

Weitere Hinweise/ weitere Hinweise für das Genehmigungsverfahren

-

Grundlagendaten Potenzialfläche

Kreis: Dithmarschen

Stadt/Gemeinde: Hedwigenkoog, Hellschen-Heringsand-Unterschaar, Oesterdeichstrich, Reinsbüttel, Süderdeich, Westerdeichstrich

Anzahl Teilgebiete: 1

Größe (ha): 270,7

Realnutzung:
Die Fläche besteht überwiegend aus Ackerfläche, teilweise ist Grünland vorhanden. Flächen gemischter Nutzung (Siedlung), stehendes Gewässer, naturnahe Fläche und Gewässerbegleitfläche gegeben.

Vorbelastung:
Hochspannungsleitung, Straßenbaurechtliche Anbauverbotszone, WKA in Betrieb

Sonstige Regionalplandarstellung:
Eignungsgebiet für die Windenergienutzung gem. LEP 2010, Gebiet mit besonderer Bedeutung für Natur und Landschaft, Gebiet mit besonderer Bedeutung für Tourismus und Erholung

Grundlagendaten Vorranggebiet

Kreis: Dithmarschen

Stadt/Gemeinde: Hedwigenkoog, Hellschen-Heringsand-Unterschaar, Oesterdeichstrich, Reinsbüttel, Süderdeich, Westerdeichstrich

Anzahl Teilgebiete: 1

Größe (ha): 270,7

Realnutzung:
Die Fläche besteht überwiegend aus Ackerflächen, teilweise ist Grünland vorhanden sowie mehrere Kleingewässer. Flächen gemischter Nutzung (Landwirtschaftlicher Betriebe) befindet sich in dem Gebiet.

Vorbelastung:
WKA in Betrieb, Straßenbaurechtliche Anbauverbotszone

Sonstige Regionalplandarstellung:
Eignungsgebiet für die Windenergienutzung gem. LEP 2010, Gebiet mit besonderer Bedeutung für Natur und Landschaft, Gebiet mit besonderer Bedeutung für Tourismus und Erholung

Beschreibung und Bewertung der betroffenen raumordnerischen und umweltfachlichen Abwägungsmerkmale

Hohes Konfliktrisiko durch Überschneidungen mit folgenden Kriterien hoher Priorität:
-Weiterer Schutzbereich um Flugplätze

Abwägungsentscheidung

Die Fläche wird gegenüber dem ersten Entwurf vergrößert. Es bleibt bei der Zweckbestimmung Repowering für die noch nicht bebauten Teilbereiche. Es bleibt abzuwarten, ob die Fläche wie in einigen Stellungnahmen angemerkt aufgrund fehlender Zugriffsmöglichkeit von Altanlagenbetreibern tatsächlich nicht genutzt werden kann. Die Landesplanung wird die Entwicklungen im Rahmen des Planmonitorings nach Inkrafttreten beobachten. Den Wünschen nach Einbeziehung des mit WKA bebauten Flächenteiles innerhalb der Platzrunde des Flugplatzes Heide/Büsum kann entsprochen werden. Zwar ist dieser Bereich grundsätzlich von Hindernissen freizuhalten, die die Durchführung des Flugplatzverkehrs gefährden können. Jedoch ist die Errichtung von WKA nicht pauschal ausgeschlossen. Aufgrund der bereits vorhandenen Anlagen geht der Plangeber davon aus, dass zumindest bei gleichwertigem Ersatz auch zukünftig die Errichtung von WKA möglich ist.	**X**	Fläche wurde übernommen
		Fläche wurde angepasst
		Fläche wurde nicht übernommen

Kartenausschnitt

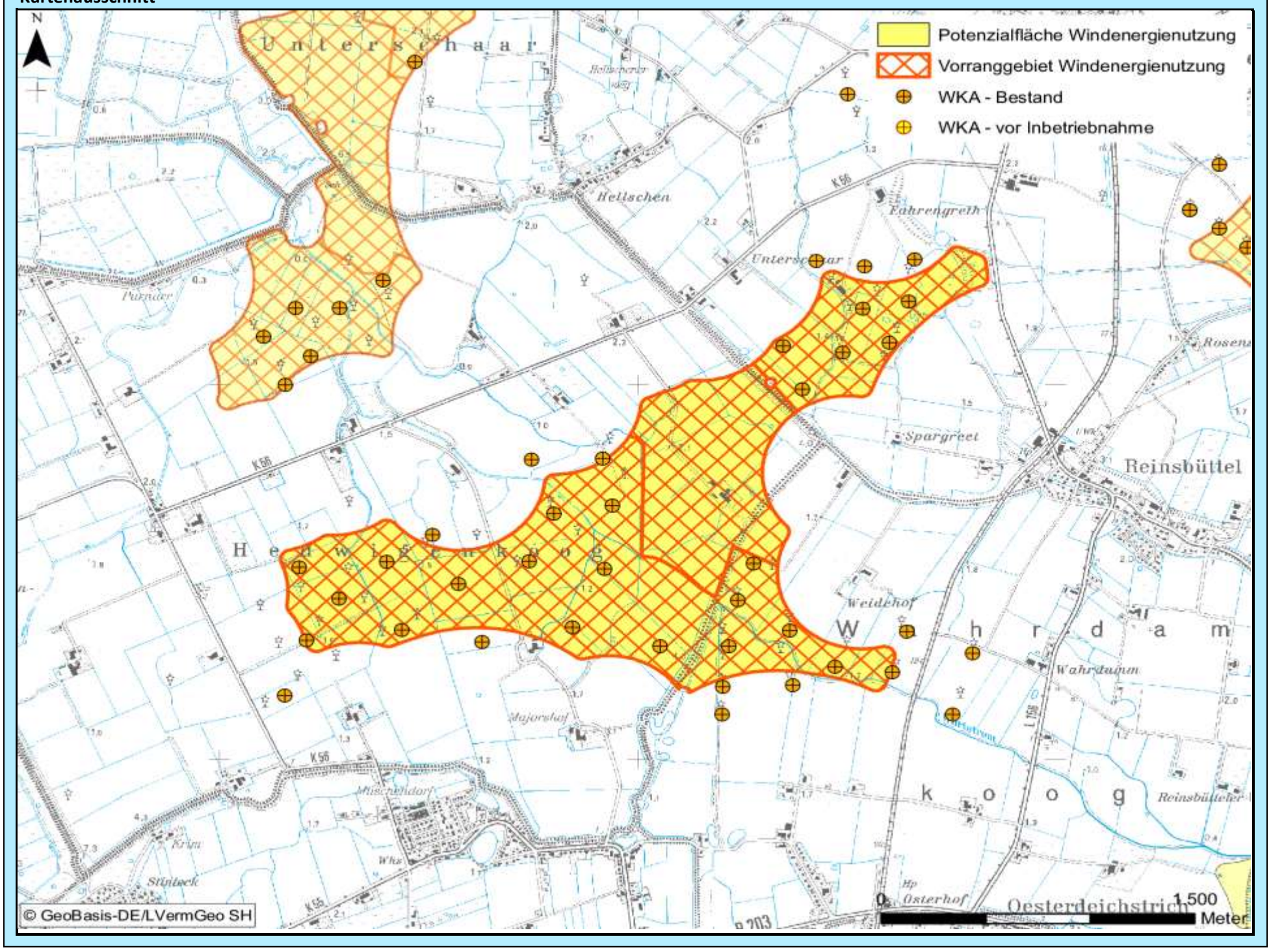

Bewertung der Abwägungskriterien im Detail

Zielbereich Siedlungsstruktur u. -entwicklung sowie Daseinsvorsorge / Schutzgutbereich Mensch u. Gesundheit

Nr.	Kriterium	Konfliktrisiko	betroff. Fläche		Konfliktrisiko	betroff. Fläche	
1.1	Abstandsbereich 800m bis 1.000m um Siedlungsbereiche	mittel	70,7	ha	mittel	70,7	ha
1.2	Stadt u. Umlandber. in ländl. Räumen sowie verdicht. Ber. der Ordnungsr. um HH, HL u. KI	gering	0,0	ha	gering	0,0	ha
1.3	Umfassung von Siedlungsflächen	hoch			hoch		

Zielbereich Wirtschaftliche Entwicklung, Infrastruktur, Tourismus, Erholung

Nr.	Kriterium	Konfliktrisiko	betroff. Fläche		Konfliktrisiko	betroff. Fläche	
2.1	**Verkehr, sonstige technische Infrastruktur**						
2.1.1	600 m - 15 km Radius um VOR und DVOR-Anlagen	gering	0,0	ha	gering	0,0	ha
2.1.2	Platzrunden Flugverkehr inklusive Mindestabstand (400 / 850 m)	mittel	37,4	ha	mittel	37,4	ha
2.1.3	An- und Abflugbereiche / Hindernisbegrenzungsflächen von Flugplätzen	gering	0,0	ha	gering	0,0	ha
2.1.4	Flächen mit militärischen Belangen, einschließlich militärischer Richtfunktrassen	gering	0,0	ha	gering	0,0	ha
2.1.5	Schutzbereich DWD-Wetterradarstation Radius 5 – 15 km	-	0,0	ha	-	0,0	ha
2.1.6	Flächen mit Abbaugenehmigungen oder Potenzialflächen für Rohstoffe	gering	0,0	ha	gering	0,0	ha
2.1.7	Straßenrechtliche Anbaubeschränkungszonen an Autobahnen	gering	0,0	ha	gering	0,0	ha
2.2	**Tourismus und Erholung**						
2.2.1	Schwerpunkträume für Tourismus und Erholung (LEP + Ergänzung)	gering	0,0	ha	gering	0,0	ha
2.2.2	Kernbereiche für Tourismus und Erholung	gering	0,0	ha	gering	0,0	ha
2.2.3	Naturparke	gering	0,0	ha	gering	0,0	ha
2.2.4	Regionale Grünzüge der Ordnungsräume	gering	0,0	ha	gering	0,0	ha

Schutzgutbereich Tiere und Pflanzen / Gebiets- und Artenschutz

Nr.	Kriterium	Konfliktrisiko	betroff. Fläche		Konfliktrisiko	betroff. Fläche	
3.1	**Tiere und Pflanzen**						
3.1.1	Querungshilfen und damit verbundene Korridore	gering	0,0	ha	gering	0,0	ha
3.1.2	Schwerpunktbereiche des Biotopverbundes	gering	0,0	ha	gering	0,0	ha
3.1.3	Wichtige Verbundachsen des Schutzgebiets- und Biotopverbundsystems	mittel	40,3	ha	mittel	40,3	ha
3.2	**Vereinbarkeit mit dem europäischen Gebiets- und Artenschutz**						
3.2.1	Umgebungsbereich von 300 m bis 1.200 m zu Vogelschutzgebieten	gering	0,0	ha	gering	0,0	ha
3.2.2	Hauptachsen des überregionalen Vogelzugs	gering	0,0	ha	gering	0,0	ha
3.2.3	Pot. Beeinträchtigungsbereiche (3 km Radius) mit bes. Bedeutung für Großvögel	gering	0,0	ha	gering	0,0	ha
3.2.4	Pot. Beeinträchtigungsbereiche (1,5/ 1 km Radius) mit bes. Bedeutung für Großvögel	gering	0,0	ha	gering	0,0	ha
3.2.5	Wiesenvogel-Brutgebiete	gering	0,0	ha	gering	0,0	ha
3.2.6	Nahrungsgebiete für Gänse (ohne Graugänse und Neozoen) und Singschwäne	gering	0,0	ha	gering	0,0	ha

Zielbereich Ressourcenschutz, Ressourcenentwicklung / Schutzgutbereich Boden und Wasser

Nr.	Kriterium	Konfliktrisiko	betroff. Fläche		Konfliktrisiko	betroff. Fläche	
4.1	Vorranggebiete für den Binnenhochwasserschutz	gering	0,0	ha	gering	0,0	ha
4.2	Betroffenheit geologisch schutzwürdiger Objekte	gering	0,0	ha	gering	0,0	ha
4.3	Talräume an natürlichen Gewässern und an erheblich veränderten Wasserkörpern	gering	0,0	ha	gering	0,0	ha

Schutzgutbereich Landschaft, Kultur und sonstige Sachgüter

Nr.	Kriterium	Konfliktrisiko	betroff. Fläche		Konfliktrisiko	betroff. Fläche	
5.1	5 km um bedeutsame Stadtsilhouetten oder Ortsbilder	mittel	138,1	ha	mittel	138,1	ha
5.2	Kernbereiche charakteristischer Landschaftsräume	gering	0,0	ha	gering	0,0	ha
	in Verbindung mit Naturparken		0,0	ha		0,0	ha
5.3	800 m um (grundsätzlich raumwirksame) gesetzlich geschützte Kulturdenkmale	gering	0,0	ha	gering	0,0	ha
5.4	2 km um gesetzlich geschützte Kulturdenkmale in Höhenlage oder bedeutender Einzellage	gering	0,0	ha	gering	0,0	ha
5.5	500 m um bedeutsame archäologische Kulturdenkmale	gering	0,0	ha	gering	0,0	ha
5.6	Abwägungsbereich in Teilabschnitten um die Denkmalbereiche Danewerk / Haithabu	gering	0,0	ha	gering	0,0	ha

Weitere einzelfallbezogene Kriterien

-

Weitere Hinweise/ weitere Hinweise für das Genehmigungsverfahren

-

Abwägungsbereich für die Windenergienutzung	PR3_DIT_051	2. Entwurf

Grundlagendaten Potenzialfläche		Grundlagendaten Vorranggebiet	
Kreis:	Dithmarschen	**Kreis:**	Dithmarschen
Stadt/Gemeinde:	Norderwöhrden, Wöhrden	**Stadt/Gemeinde:**	Norderwöhrden, Wöhrden
Anzahl Teilgebiete:	1	**Anzahl Teilgebiete:**	1
Größe (ha):	67,5	**Größe (ha):**	65,6

Realnutzung:
Die Fläche besteht aus Ackerfläche. Sie wird von Verkehrsweg durchkreuzt.

Realnutzung:
Die Fläche wird ackerbaulich genutzt. Sie wird von einem Verkehrsweg und einer Hochspannungsleitung durchkreuzt.

Vorbelastung:
Hochspannungsleitung, Gewerbe und Industrie, Straßenbaurechtliche Anbauverbotszone, WKA in Betrieb

Vorbelastung:
Hochspannungsleitung, Gewerbe und Industrie, Straßenbaurechtliche Anbauverbotszone, WKA in Betrieb

Sonstige Regionalplandarstellung:
Eignungsgebiet für die Windenergienutzung gem. LEP 2010

Sonstige Regionalplandarstellung:
Eignungsgebiet für die Windenergienutzung gem. LEP 2010

Beschreibung und Bewertung der betroffenen raumordnerischen und umweltfachlichen Abwägungsmerkmale

Es besteht kein hohes Konfliktrisiko durch Überschneidung mit Abwägungskriterien hoher Priorität.

Abwägungsentscheidung

Die Fläche wird wie im ersten Entwurf als Vorranggebiet ausgewiesen; allerdings entfällt eine Ecke im Südosten, weil sie mit dem planfestgestellten Verlauf der Westküstenleitung im Konflikt steht.		Fläche wurde übernommen
	X	Fläche wurde angepasst
		Fläche wurde nicht übernommen

Kartenausschnitt

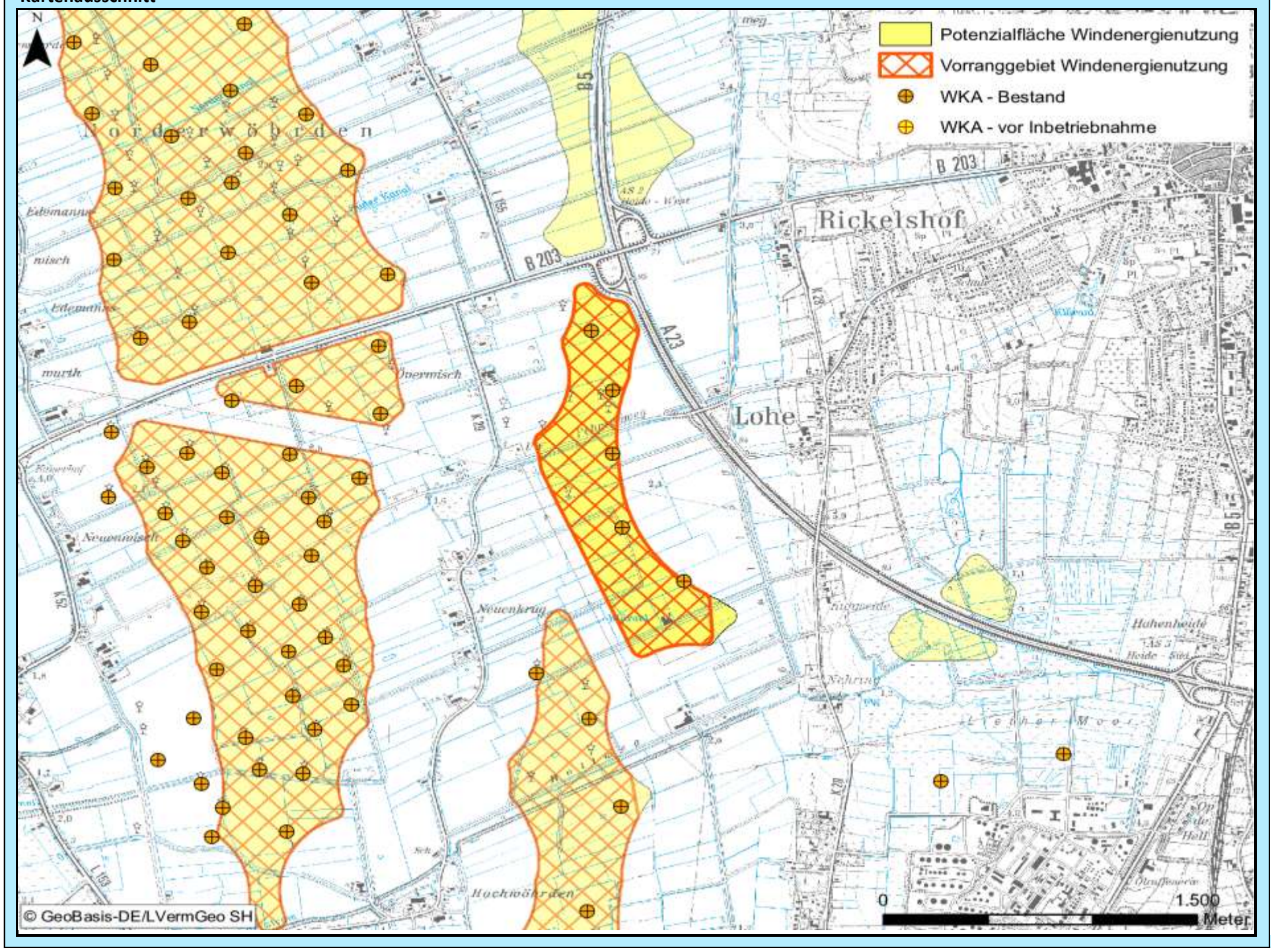

Bewertung der Abwägungskriterien im Detail

Zielbereich Siedlungsstruktur u. -entwicklung sowie Daseinsvorsorge / Schutzgutbereich Mensch u. Gesundheit

Nr.	Kriterium	Konfliktrisiko	betroff. Fläche		Konfliktrisiko	betroff. Fläche	
1.1	Abstandsbereich 800m bis 1.000m um Siedlungsbereiche	mittel	39,2	ha	mittel	37,4	ha
1.2	Stadt u. Umlandber. in ländl. Räumen sowie verdicht. Ber. der Ordnungsr. um HH, HL u. KI	mittel	4,4	ha	mittel	2,5	ha
1.3	Umfassung von Siedlungsflächen	mittel			mittel		

Zielbereich Wirtschaftliche Entwicklung, Infrastruktur, Tourismus, Erholung

Nr.	Kriterium	Konfliktrisiko	betroff. Fläche		Konfliktrisiko	betroff. Fläche	
2.1	**Verkehr, sonstige technische Infrastruktur**						
2.1.1	600 m - 15 km Radius um VOR und DVOR-Anlagen	gering	0,0	ha	gering	0,0	ha
2.1.2	Platzrunden Flugverkehr inklusive Mindestabstand (400 / 850 m)	gering	0,0	ha	gering	0,0	ha
2.1.3	An- und Abflugbereiche / Hindernisbegrenzungsflächen von Flugplätzen	gering	0,0	ha	gering	0,0	ha
2.1.4	Flächen mit militärischen Belangen, einschließlich militärischer Richtfunktrassen	gering	0,0	ha	gering	0,0	ha
2.1.5	Schutzbereich DWD-Wetterradarstation Radius 5 – 15 km	-	0,0	ha	-	0,0	ha
2.1.6	Flächen mit Abbaugenehmigungen oder Potenzialflächen für Rohstoffe	gering	0,0	ha	gering	0,0	ha
2.1.7	Straßenrechtliche Anbaubeschränkungszonen an Autobahnen	mittel	2,5	ha	mittel	2,5	ha
2.2	**Tourismus und Erholung**						
2.2.1	Schwerpunkträume für Tourismus und Erholung (LEP + Ergänzung)	gering	0,0	ha	gering	0,0	ha
2.2.2	Kernbereiche für Tourismus und Erholung	gering	0,0	ha	gering	0,0	ha
2.2.3	Naturparke	gering	0,0	ha	gering	0,0	ha
2.2.4	Regionale Grünzüge der Ordnungsräume	gering	0,0	ha	gering	0,0	ha

Schutzgutbereich Tiere und Pflanzen / Gebiets- und Artenschutz

Nr.	Kriterium	Konfliktrisiko	betroff. Fläche		Konfliktrisiko	betroff. Fläche	
3.1	**Tiere und Pflanzen**						
3.1.1	Querungshilfen und damit verbundene Korridore	gering	0,0	ha	gering	0,0	ha
3.1.2	Schwerpunktbereiche des Biotopverbundes	gering	0,0	ha	gering	0,0	ha
3.1.3	Wichtige Verbundachsen des Schutzgebiets- und Biotopverbundsystems	gering	0,0	ha	gering	0,0	ha
3.2	**Vereinbarkeit mit dem europäischen Gebiets- und Artenschutz**						
3.2.1	Umgebungsbereich von 300 m bis 1.200 m zu Vogelschutzgebieten	gering	0,0	ha	gering	0,0	ha
3.2.2	Hauptachsen des überregionalen Vogelzugs	gering	0,0	ha	gering	0,0	ha
3.2.3	Pot. Beeinträchtigungsbereiche (3 km Radius) mit bes. Bedeutung für Großvögel	gering	0,0	ha	gering	0,0	ha
3.2.4	Pot. Beeinträchtigungsbereiche (1,5/ 1 km Radius) mit bes. Bedeutung für Großvögel	gering	0,0	ha	gering	0,0	ha
3.2.5	Wiesenvogel-Brutgebiete	gering	0,0	ha	gering	0,0	ha
3.2.6	Nahrungsgebiete für Gänse (ohne Graugänse und Neozoen) und Singschwäne	gering	0,0	ha	gering	0,0	ha

Zielbereich Ressourcenschutz, Ressourcenentwicklung / Schutzgutbereich Boden und Wasser

Nr.	Kriterium	Konfliktrisiko	betroff. Fläche		Konfliktrisiko	betroff. Fläche	
4.1	Vorranggebiete für den Binnenhochwasserschutz	gering	0,0	ha	gering	0,0	ha
4.2	Betroffenheit geologisch schutzwürdiger Objekte	gering	0,0	ha	gering	0,0	ha
4.3	Talräume an natürlichen Gewässern und an erheblich veränderten Wasserkörpern	gering	0,0	ha	gering	0,0	ha

Schutzgutbereich Landschaft, Kultur und sonstige Sachgüter

Nr.	Kriterium	Konfliktrisiko	betroff. Fläche		Konfliktrisiko	betroff. Fläche	
5.1	5 km um bedeutsame Stadtsilhouetten oder Ortsbilder	gering	0,0	ha	gering	0,0	ha
5.2	Kernbereiche charakteristischer Landschaftsräume	gering	0,0	ha	gering	0,0	ha
	in Verbindung mit Naturparken		0,0	ha		0,0	ha
5.3	800 m um (grundsätzlich raumwirksame) gesetzlich geschützte Kulturdenkmale	gering	0,0	ha	gering	0,0	ha
5.4	2 km um gesetzlich geschützte Kulturdenkmale in Höhenlage oder bedeutender Einzellage	gering	0,0	ha	gering	0,0	ha
5.5	500 m um bedeutsame archäologische Kulturdenkmale	gering	0,0	ha	gering	0,0	ha
5.6	Abwägungsbereich in Teilabschnitten um die Denkmalbereiche Danewerk / Haithabu	gering	0,0	ha	gering	0,0	ha

Weitere einzelfallbezogene Kriterien

-

Weitere Hinweise/ weitere Hinweise für das Genehmigungsverfahren

-

Abwägungsbereich für die Windenergienutzung	PR3_DIT_055	2. Entwurf

Grundlagendaten Potenzialfläche		Grundlagendaten Vorranggebiet	
Kreis:	Dithmarschen	**Kreis:**	-
Stadt/Gemeinde:	Norderwöhrden, Wöhrden	**Stadt/Gemeinde:**	-
Anzahl Teilgebiete:	2	**Anzahl Teilgebiete:**	-
Größe (ha):	40,1	**Größe (ha):**	-
Realnutzung:		**Realnutzung:**	
Die Fläche besteht aus Ackerfläche.		-	
Vorbelastung:		**Vorbelastung:**	
Straßenbaurechtliche Anbauverbotszone		-	
Sonstige Regionalplandarstellung:		**Sonstige Regionalplandarstellung:**	
Gebiet mit besonderer Bedeutung für Tourismus und Erholung		-	

Beschreibung und Bewertung der betroffenen raumordnerischen und umweltfachlichen Abwägungsmerkmale

Es besteht kein hohes Konfliktrisiko durch Überschneidung mit Abwägungskriterien hoher Priorität.

Abwägungsentscheidung

Es bleibt bei der Nichtausweisung der Fläche aufgrund der Vorbelastung des Raumes. Auf die Abwägung zum 1. Entwurf wird verwiesen.		Fläche wurde übernommen
		Fläche wurde angepasst
	X	Fläche wurde nicht übernommen

Kartenausschnitt

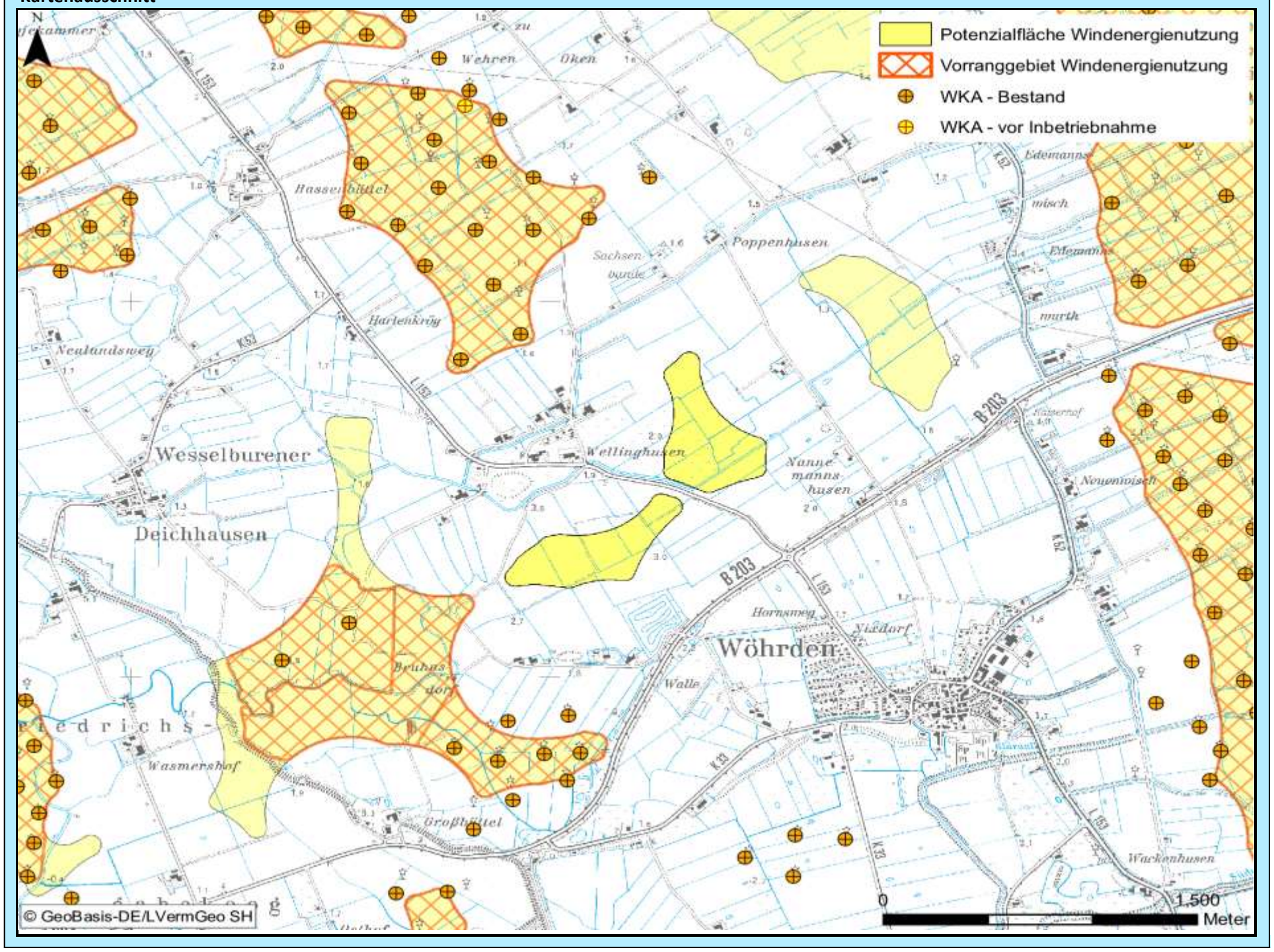

Bewertung der Abwägungskriterien im Detail

Zielbereich Siedlungsstruktur u. -entwicklung sowie Daseinsvorsorge / Schutzgutbereich Mensch u. Gesundheit

Nr.	Kriterium	Konfliktrisiko	betroff. Fläche		Konfliktrisiko	betroff. Fläche	
1.1	Abstandsbereich 800m bis 1.000m um Siedlungsbereiche	hoch	17,5	ha	-	-	ha
1.2	Stadt u. Umlandber. in ländl. Räumen sowie verdicht. Ber. der Ordnungsr. um HH, HL u. KI	gering	0,0	ha	-	-	ha
1.3	Umfassung von Siedlungsflächen	hoch			-		

Zielbereich Wirtschaftliche Entwicklung, Infrastruktur, Tourismus, Erholung

Nr.	Kriterium	Konfliktrisiko	betroff. Fläche		Konfliktrisiko	betroff. Fläche	
2.1	**Verkehr, sonstige technische Infrastruktur**						
2.1.1	600 m - 15 km Radius um VOR und DVOR-Anlagen	gering	0,0	ha	-	-	ha
2.1.2	Platzrunden Flugverkehr inklusive Mindestabstand (400 / 850 m)	gering	0,0	ha	-	-	ha
2.1.3	An- und Abflugbereiche / Hindernisbegrenzungsflächen von Flugplätzen	gering	0,0	ha	-	-	ha
2.1.4	Flächen mit militärischen Belangen, einschließlich militärischer Richtfunktrassen	gering	0,0	ha	-	-	ha
2.1.5	Schutzbereich DWD-Wetterradarstation Radius 5 – 15 km	-	0,0	ha	-	-	ha
2.1.6	Flächen mit Abbaugenehmigungen oder Potenzialflächen für Rohstoffe	gering	0,0	ha	-	-	ha
2.1.7	Straßenrechtliche Anbaubeschränkungszonen an Autobahnen	gering	0,0	ha	-	-	ha
2.2	**Tourismus und Erholung**						
2.2.1	Schwerpunkträume für Tourismus und Erholung (LEP + Ergänzung)	gering	0,0	ha	-	-	ha
2.2.2	Kernbereiche für Tourismus und Erholung	gering	0,0	ha	-	-	ha
2.2.3	Naturparke	gering	0,0	ha	-	-	ha
2.2.4	Regionale Grünzüge der Ordnungsräume	gering	0,0	ha	-	-	ha

Schutzgutbereich Tiere und Pflanzen / Gebiets- und Artenschutz

Nr.	Kriterium	Konfliktrisiko	betroff. Fläche		Konfliktrisiko	betroff. Fläche	
3.1	**Tiere und Pflanzen**						
3.1.1	Querungshilfen und damit verbundene Korridore	gering	0,0	ha	-	-	ha
3.1.2	Schwerpunktbereiche des Biotopverbundes	gering	0,0	ha	-	-	ha
3.1.3	Wichtige Verbundachsen des Schutzgebiets- und Biotopverbundsystems	gering	0,0	ha	-	-	ha
3.2	**Vereinbarkeit mit dem europäischen Gebiets- und Artenschutz**						
3.2.1	Umgebungsbereich von 300 m bis 1.200 m zu Vogelschutzgebieten	gering	0,0	ha	-	-	ha
3.2.2	Hauptachsen des überregionalen Vogelzugs	gering	0,0	ha	-	-	ha
3.2.3	Pot. Beeinträchtigungsbereiche (3 km Radius) mit bes. Bedeutung für Großvögel	gering	0,0	ha	-	-	ha
3.2.4	Pot. Beeinträchtigungsbereiche (1,5/ 1 km Radius) mit bes. Bedeutung für Großvögel	gering	0,0	ha	-	-	ha
3.2.5	Wiesenvogel-Brutgebiete	gering	0,0	ha	-	-	ha
3.2.6	Nahrungsgebiete für Gänse (ohne Graugänse und Neozoen) und Singschwäne	gering	0,0	ha	-	-	ha

Zielbereich Ressourcenschutz, Ressourcenentwicklung / Schutzgutbereich Boden und Wasser

Nr.	Kriterium	Konfliktrisiko	betroff. Fläche		Konfliktrisiko	betroff. Fläche	
4.1	Vorranggebiete für den Binnenhochwasserschutz	gering	0,0	ha	-	-	ha
4.2	Betroffenheit geologisch schutzwürdiger Objekte	gering	0,0	ha	-	-	ha
4.3	Talräume an natürlichen Gewässern und an erheblich veränderten Wasserkörpern	gering	0,0	ha	-	-	ha

Schutzgutbereich Landschaft, Kultur und sonstige Sachgüter

Nr.	Kriterium	Konfliktrisiko	betroff. Fläche		Konfliktrisiko	betroff. Fläche	
5.1	5 km um bedeutsame Stadtsilhouetten oder Ortsbilder	mittel	1,1	ha	-	-	ha
5.2	Kernbereiche charakteristischer Landschaftsräume	gering	0,0	ha	-	-	ha
	in Verbindung mit Naturparken		0,0	ha		-	ha
5.3	800 m um (grundsätzlich raumwirksame) gesetzlich geschützte Kulturdenkmale	gering	0,0	ha	-	-	ha
5.4	2 km um gesetzlich geschützte Kulturdenkmale in Höhenlage oder bedeutender Einzellage	gering	0,0	ha	-	-	ha
5.5	500 m um bedeutsame archäologische Kulturdenkmale	gering	0,0	ha	-	-	ha
5.6	Abwägungsbereich in Teilabschnitten um die Denkmalbereiche Danewerk / Haithabu	gering	0,0	ha	-	-	ha

Weitere einzelfallbezogene Kriterien

-

Weitere Hinweise/ weitere Hinweise für das Genehmigungsverfahren

-

Grundlagendaten Potenzialfläche		**Grundlagendaten Vorranggebiet**	
Kreis:	Dithmarschen	**Kreis:**	Dithmarschen
Stadt/Gemeinde:	Norderwöhrden, Wöhrden	**Stadt/Gemeinde:**	Norderwöhrden, Wöhrden
Anzahl Teilgebiete:	1	**Anzahl Teilgebiete:**	1
Größe (ha):	188,4	**Größe (ha):**	188,4

Realnutzung:
Die Fläche besteht primar aus Ackerfläche, teilweise sind Grünland und naturnahe Flächen gegeben. Sie überlagert teilweise Verkehrsweg.

Vorbelastung:
Hochspannungsleitung, Straßenbaurechtliche Anbauverbotszone, WKA in Betrieb

Sonstige Regionalplandarstellung:
Eignungsgebiet für die Windenergienutzung gem. LEP 2010

Realnutzung:
Die Fläche besteht primar aus Ackerfläche, teilweise sind Grünland und naturnahe Flächen gegeben. Sie überlagert teilweise Verkehrsweg.

Vorbelastung:
Hochspannungsleitung, Straßenbaurechtliche Anbauverbotszone, WKA in Betrieb

Sonstige Regionalplandarstellung:
Eignungsgebiet für die Windenergienutzung gem. LEP 2010

Beschreibung und Bewertung der betroffenen raumordnerischen und umweltfachlichen Abwägungsmerkmale

Es besteht kein hohes Konfliktrisiko durch Überschneidung mit Abwägungskriterien hoher Priorität.

Abwägungsentscheidung

Die Fläche wird gegenüber dem 1. Entwurf unverändert übernommen. Auf die dortige Abwägung wird verwiesen.	**X**	Fläche wurde übernommen
		Fläche wurde angepasst
		Fläche wurde nicht übernommen

Kartenausschnitt

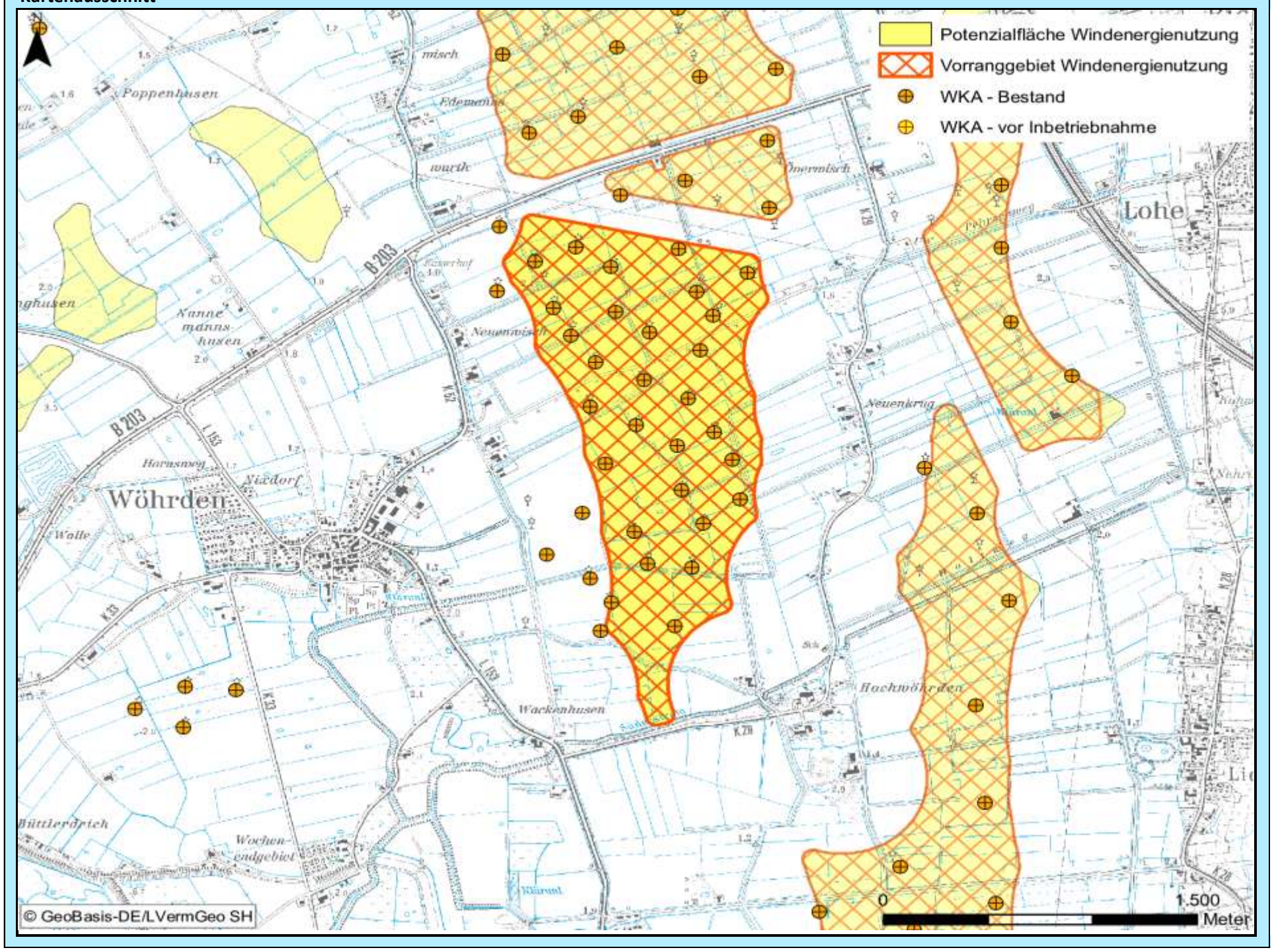

Bewertung der Abwägungskriterien im Detail

Zielbereich Siedlungsstruktur u. -entwicklung sowie Daseinsvorsorge / Schutzgutbereich Mensch u. Gesundheit

Nr.	Kriterium	Konfliktrisiko	betroff. Fläche		Konfliktrisiko	betroff. Fläche	
1.1	Abstandsbereich 800m bis 1.000m um Siedlungsbereiche	mittel	36,4	ha	mittel	36,4	ha
1.2	Stadt u. Umlandber. in ländl. Räumen sowie verdicht. Ber. der Ordnungsr. um HH, HL u. KI	gering	0,0	ha	gering	0,0	ha
1.3	Umfassung von Siedlungsflächen	mittel			mittel		

Zielbereich Wirtschaftliche Entwicklung, Infrastruktur, Tourismus, Erholung

Nr.	Kriterium	Konfliktrisiko	betroff. Fläche		Konfliktrisiko	betroff. Fläche	
2.1	**Verkehr, sonstige technische Infrastruktur**						
2.1.1	600 m - 15 km Radius um VOR und DVOR-Anlagen	gering	0,0	ha	gering	0,0	ha
2.1.2	Platzrunden Flugverkehr inklusive Mindestabstand (400 / 850 m)	gering	0,0	ha	gering	0,0	ha
2.1.3	An- und Abflugbereiche / Hindernisbegrenzungsflächen von Flugplätzen	gering	0,0	ha	gering	0,0	ha
2.1.4	Flächen mit militärischen Belangen, einschließlich militärischer Richtfunktrassen	gering	0,0	ha	gering	0,0	ha
2.1.5	Schutzbereich DWD-Wetterradarstation Radius 5 – 15 km	-	0,0	ha	-	0,0	ha
2.1.6	Flächen mit Abbaugenehmigungen oder Potenzialflächen für Rohstoffe	gering	0,0	ha	gering	0,0	ha
2.1.7	Straßenrechtliche Anbaubeschränkungszonen an Autobahnen	gering	0,0	ha	gering	0,0	ha
2.2	**Tourismus und Erholung**						
2.2.1	Schwerpunkträume für Tourismus und Erholung (LEP + Ergänzung)	gering	0,0	ha	gering	0,0	ha
2.2.2	Kernbereiche für Tourismus und Erholung	gering	0,0	ha	gering	0,0	ha
2.2.3	Naturparke	gering	0,0	ha	gering	0,0	ha
2.2.4	Regionale Grünzüge der Ordnungsräume	gering	0,0	ha	gering	0,0	ha

Schutzgutbereich Tiere und Pflanzen / Gebiets- und Artenschutz

Nr.	Kriterium	Konfliktrisiko	betroff. Fläche		Konfliktrisiko	betroff. Fläche	
3.1	**Tiere und Pflanzen**						
3.1.1	Querungshilfen und damit verbundene Korridore	gering	0,0	ha	gering	0,0	ha
3.1.2	Schwerpunktbereiche des Biotopverbundes	gering	0,0	ha	gering	0,0	ha
3.1.3	Wichtige Verbundachsen des Schutzgebiets- und Biotopverbundsystems	mittel	9,7	ha	mittel	9,7	ha
3.2	**Vereinbarkeit mit dem europäischen Gebiets- und Artenschutz**						
3.2.1	Umgebungsbereich von 300 m bis 1.200 m zu Vogelschutzgebieten	gering	0,0	ha	gering	0,0	ha
3.2.2	Hauptachsen des überregionalen Vogelzugs	gering	0,0	ha	gering	0,0	ha
3.2.3	Pot. Beeinträchtigungsbereiche (3 km Radius) mit bes. Bedeutung für Großvögel	gering	0,0	ha	gering	0,0	ha
3.2.4	Pot. Beeinträchtigungsbereiche (1,5/ 1 km Radius) mit bes. Bedeutung für Großvögel	gering	0,0	ha	gering	0,0	ha
3.2.5	Wiesenvogel-Brutgebiete	gering	0,0	ha	gering	0,0	ha
3.2.6	Nahrungsgebiete für Gänse (ohne Graugänse und Neozoen) und Singschwäne	gering	0,0	ha	gering	0,0	ha

Zielbereich Ressourcenschutz, Ressourcenentwicklung / Schutzgutbereich Boden und Wasser

Nr.	Kriterium	Konfliktrisiko	betroff. Fläche		Konfliktrisiko	betroff. Fläche	
4.1	Vorranggebiete für den Binnenhochwasserschutz	gering	0,0	ha	gering	0,0	ha
4.2	Betroffenheit geologisch schutzwürdiger Objekte	gering	0,0	ha	gering	0,0	ha
4.3	Talräume an natürlichen Gewässern und an erheblich veränderten Wasserkörpern	gering	0,0	ha	gering	0,0	ha

Schutzgutbereich Landschaft, Kultur und sonstige Sachgüter

Nr.	Kriterium	Konfliktrisiko	betroff. Fläche		Konfliktrisiko	betroff. Fläche	
5.1	5 km um bedeutsame Stadtsilhouetten oder Ortsbilder	gering	0,0	ha	gering	0,0	ha
5.2	Kernbereiche charakteristischer Landschaftsräume	gering	0,0	ha	gering	0,0	ha
	in Verbindung mit Naturparken		0,0	ha		0,0	ha
5.3	800 m um (grundsätzlich raumwirksame) gesetzlich geschützte Kulturdenkmale	gering	0,0	ha	gering	0,0	ha
5.4	2 km um gesetzlich geschützte Kulturdenkmale in Höhenlage oder bedeutender Einzellage	gering	0,0	ha	gering	0,0	ha
5.5	500 m um bedeutsame archäologische Kulturdenkmale	gering	0,0	ha	gering	0,0	ha
5.6	Abwägungsbereich in Teilabschnitten um die Denkmalbereiche Danewerk / Haithabu	gering	0,0	ha	gering	0,0	ha

Weitere einzelfallbezogene Kriterien

-

Weitere Hinweise/ weitere Hinweise für das Genehmigungsverfahren

-

Abwägungsbereich für die Windenergienutzung	PR3_DIT_059	2. Entwurf

Grundlagendaten Potenzialfläche		Grundlagendaten Vorranggebiet	
Kreis:	Dithmarschen	**Kreis:**	Dithmarschen
Stadt/Gemeinde:	Friedrichsgabekoog, Norderwöhrden, Wesselburener Deichhausen, Wöhrden	**Stadt/Gemeinde:**	Friedrichsgabekoog, Wesselburener Deichhausen, Norderwöhrden, Wöhrden
Anzahl Teilgebiete:	1	**Anzahl Teilgebiete:**	3
Größe (ha):	130,7	**Größe (ha):**	100,2

Realnutzung:
Die Fläche besteht teilweise aus Ackerfläche und Grünland. Mittig Fläche besonderer funktionaler Prägung.

Realnutzung:
Die Fläche besteht aus Acker- und Grünland. Nordwestlich in dem Gebiet befindet sich eine Fläche besonderer funktionaler Prägung.

Vorbelastung:
Straßenbaurechtliche Anbauverbotszone

Vorbelastung:
Straßenbaurechtliche Anbauverbotszone, WKA in Betrieb

Sonstige Regionalplandarstellung:
Eignungsgebiet für die Windenergienutzung gem. LEP 2010, Gebiet mit besonderer Bedeutung für Tourismus und Erholung

Sonstige Regionalplandarstellung:
Eignungsgebiet für die Windenergienutzung gem. LEP 2010, Gebiet mit besonderer Bedeutung für Tourismus und Erholung

Beschreibung und Bewertung der betroffenen raumordnerischen und umweltfachlichen Abwägungsmerkmale

Hohes Konfliktrisiko durch Überschneidungen mit folgenden Kriterien hoher Priorität:
-Weiterer Schutzbereich um Flugplätze

Abwägungsentscheidung

Die Fläche wird gegenüber dem ersten Entwurf unverändert übernommen. Es bleibt auch bei der Zweckbestimmung Repowering für die noch nicht bebauten Teilbereiche. Es bleibt abzuwarten, ob die Fläche wie in einigen Stellungnahmen angemerkt aufgrund fehlender Zugriffsmöglichkeit von Altanlagenbetreibern tatsächlich nicht genutzt werden kann. Die Landesplanung wird die Entwicklungen im Rahmen des Planmonitorings nach Inkrafttreten beobachten. Den Wünschen nach Einbeziehung des Flächenteiles innerhalb der Platzrunde des Flugplatzes Heide/Büsum kann aus folgendem Grund nicht nachgekommen werden: Die Gemeinsamen Grundsätze des Bundes und der Länder für die Anlage und den Betrieb von Flugplätzen für Flugzeuge im Sichtflugbetrieb (NfL I 92/13) geben Mindestabstände von Bauwerken zu Platzrunden vor. Diese Anforderungen wurden zwar schon seit langem für flugbetrieblich erforderlich gehalten, sie wurden aber erst 2013 in die Gemeinsamen Grundsätze aufgenommen. Insofern ist durchaus denkbar, dass es davor noch Zustimmungen der Luftfahrtbehörde zu Anlagen gegeben haben mag. Erneute Zustimmungen zum Bau von WKA werden in diesen Bereichen aber nicht mehr erteilt.		Fläche wurde übernommen
	X	Fläche wurde angepasst
		Fläche wurde nicht übernommen

Kartenausschnitt

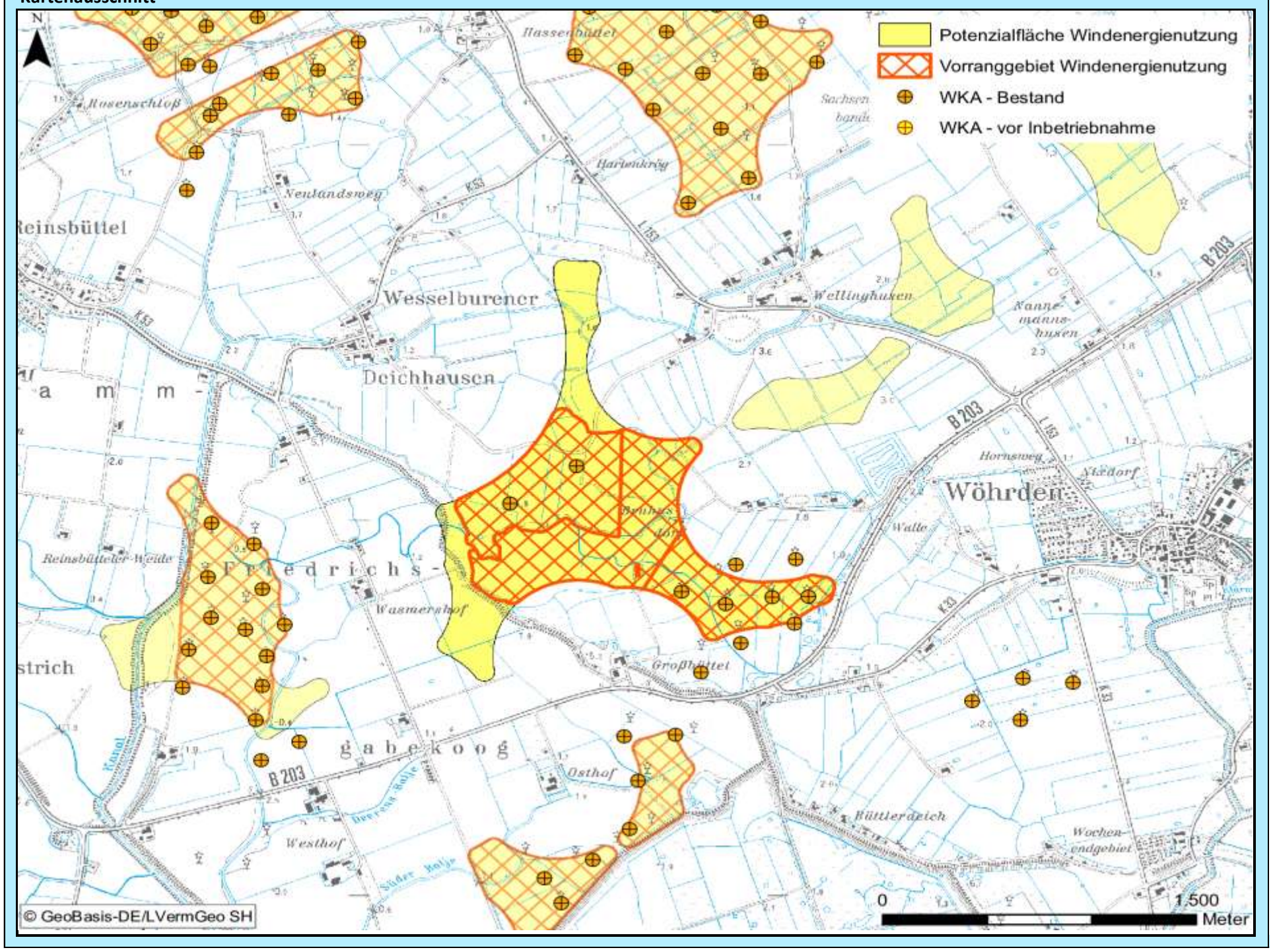

Bewertung der Abwägungskriterien im Detail

Zielbereich Siedlungsstruktur u. -entwicklung sowie Daseinsvorsorge / Schutzgutbereich Mensch u. Gesundheit

Nr.	Kriterium	Konfliktrisiko	betroff. Fläche		Konfliktrisiko	betroff. Fläche	
1.1	Abstandsbereich 800m bis 1.000m um Siedlungsbereiche	mittel	31,6	ha	mittel	16,3	ha
1.2	Stadt u. Umlandber. in ländl. Räumen sowie verdicht. Ber. der Ordnungsr. um HH, HL u. KI	gering	0,0	ha	gering	0,0	ha
1.3	Umfassung von Siedlungsflächen	hoch			mittel		

Zielbereich Wirtschaftliche Entwicklung, Infrastruktur, Tourismus, Erholung

Nr.	Kriterium	Konfliktrisiko	betroff. Fläche		Konfliktrisiko	betroff. Fläche	
2.1	**Verkehr, sonstige technische Infrastruktur**						
2.1.1	600 m - 15 km Radius um VOR und DVOR-Anlagen	gering	0,0	ha	gering	0,0	ha
2.1.2	Platzrunden Flugverkehr inklusive Mindestabstand (400 / 850 m)	mittel	10,2	ha	gering	0,0	ha
2.1.3	An- und Abflugbereiche / Hindernisbegrenzungsflächen von Flugplätzen	gering	0,0	ha	gering	0,0	ha
2.1.4	Flächen mit militärischen Belangen, einschließlich militärischer Richtfunktrassen	gering	0,0	ha	gering	0,0	ha
2.1.5	Schutzbereich DWD-Wetterradarstation Radius 5 – 15 km	-	0,0	ha	-	0,0	ha
2.1.6	Flächen mit Abbaugenehmigungen oder Potenzialflächen für Rohstoffe	gering	0,0	ha	gering	0,0	ha
2.1.7	Straßenrechtliche Anbaubeschränkungszonen an Autobahnen	gering	0,0	ha	gering	0,0	ha
2.2	**Tourismus und Erholung**						
2.2.1	Schwerpunkträume für Tourismus und Erholung (LEP + Ergänzung)	gering	0,0	ha	gering	0,0	ha
2.2.2	Kernbereiche für Tourismus und Erholung	gering	0,0	ha	gering	0,0	ha
2.2.3	Naturparke	gering	0,0	ha	gering	0,0	ha
2.2.4	Regionale Grünzüge der Ordnungsräume	gering	0,0	ha	gering	0,0	ha

Schutzgutbereich Tiere und Pflanzen / Gebiets- und Artenschutz

Nr.	Kriterium	Konfliktrisiko	betroff. Fläche		Konfliktrisiko	betroff. Fläche	
3.1	**Tiere und Pflanzen**						
3.1.1	Querungshilfen und damit verbundene Korridore	gering	0,0	ha	gering	0,0	ha
3.1.2	Schwerpunktbereiche des Biotopverbundes	gering	0,0	ha	gering	0,0	ha
3.1.3	Wichtige Verbundachsen des Schutzgebiets- und Biotopverbundsystems	mittel	6,2	ha	mittel	0,9	ha
3.2	**Vereinbarkeit mit dem europäischen Gebiets- und Artenschutz**						
3.2.1	Umgebungsbereich von 300 m bis 1.200 m zu Vogelschutzgebieten	gering	0,0	ha	gering	0,0	ha
3.2.2	Hauptachsen des überregionalen Vogelzugs	gering	0,0	ha	gering	0,0	ha
3.2.3	Pot. Beeinträchtigungsbereiche (3 km Radius) mit bes. Bedeutung für Großvögel	gering	0,0	ha	gering	0,0	ha
3.2.4	Pot. Beeinträchtigungsbereiche (1,5/ 1 km Radius) mit bes. Bedeutung für Großvögel	gering	0,0	ha	gering	0,0	ha
3.2.5	Wiesenvogel-Brutgebiete	gering	0,0	ha	gering	0,0	ha
3.2.6	Nahrungsgebiete für Gänse (ohne Graugänse und Neozoen) und Singschwäne	gering	0,0	ha	gering	0,0	ha

Zielbereich Ressourcenschutz, Ressourcenentwicklung / Schutzgutbereich Boden und Wasser

Nr.	Kriterium	Konfliktrisiko	betroff. Fläche		Konfliktrisiko	betroff. Fläche	
4.1	Vorranggebiete für den Binnenhochwasserschutz	gering	0,0	ha	gering	0,0	ha
4.2	Betroffenheit geologisch schutzwürdiger Objekte	gering	0,0	ha	gering	0,0	ha
4.3	Talräume an natürlichen Gewässern und an erheblich veränderten Wasserkörpern	gering	0,0	ha	gering	0,0	ha

Schutzgutbereich Landschaft, Kultur und sonstige Sachgüter

Nr.	Kriterium	Konfliktrisiko	betroff. Fläche		Konfliktrisiko	betroff. Fläche	
5.1	5 km um bedeutsame Stadtsilhouetten oder Ortsbilder	mittel	14,8	ha	mittel	1,5	ha
5.2	Kernbereiche charakteristischer Landschaftsräume	gering	0,0	ha	gering	0,0	ha
	in Verbindung mit Naturparken		0,0	ha		0,0	ha
5.3	800 m um (grundsätzlich raumwirksame) gesetzlich geschützte Kulturdenkmale	gering	0,0	ha	gering	0,0	ha
5.4	2 km um gesetzlich geschützte Kulturdenkmale in Höhenlage oder bedeutender Einzellage	gering	0,0	ha	gering	0,0	ha
5.5	500 m um bedeutsame archäologische Kulturdenkmale	gering	0,0	ha	gering	0,0	ha
5.6	Abwägungsbereich in Teilabschnitten um die Denkmalbereiche Danewerk / Haithabu	gering	0,0	ha	gering	0,0	ha

Weitere einzelfallbezogene Kriterien

-

Weitere Hinweise/ weitere Hinweise für das Genehmigungsverfahren

-

Abwägungsbereich für die Windenergienutzung	PR3_DIT_061	2. Entwurf

Grundlagendaten Potenzialfläche		Grundlagendaten Vorranggebiet	
Kreis:	Dithmarschen	**Kreis:**	Dithmarschen
Stadt/Gemeinde:	Friedrichsgabekoog, Oesterdeichstrich, Reinsbüttel, Warwerort	**Stadt/Gemeinde:**	Friedrichsgabekoog, Oesterdeichstrich, Reinsbüttel, Warwerort
Anzahl Teilgebiete:	1	**Anzahl Teilgebiete:**	1
Größe (ha):	62,3	**Größe (ha):**	44,1

Realnutzung:
Die Fläche besteht aus Ackerfläche und Grünland.

Vorbelastung:
WKA in Betrieb

Sonstige Regionalplandarstellung:
Eignungsgebiet für die Windenergienutzung gem. LEP 2010, Gebiet mit besonderer Bedeutung für Tourismus und Erholung

Realnutzung:
Die Fläche besteht aus Ackerfläche und Grünland.

Vorbelastung:
WKA in Betrieb

Sonstige Regionalplandarstellung:
Eignungsgebiet für die Windenergienutzung gem. LEP 2010, Gebiet mit besonderer Bedeutung für Tourismus und Erholung

Beschreibung und Bewertung der betroffenen raumordnerischen und umweltfachlichen Abwägungsmerkmale

Hohes Konfliktrisiko durch Überschneidungen mit folgenden Kriterien hoher Priorität:
-Weiterer Schutzbereich um Flugplätze

Abwägungsentscheidung

Den Wünschen nach Einbeziehung des mit WKA bebauten Flächenteiles innerhalb der Platzrunde des Flugplatzes Heide/Büsum kann entsprochen werden. Zwar ist dieser Bereich grundsätzlich von Hindernissen freizuhalten, die die Durchführung des Flugplatzverkehrs gefährden können. Jedoch ist die Errichtung von WKA nicht pauschal ausgeschlossen. Aufgrund der bereits vorhandenen Anlagen geht der Plangeber davon aus, dass zumindest bei gleichwertigem Ersatz auch zukünftig die Errichtung von WKA möglich ist. Eine Ausweitungder Fläche über den Bestand ist unter diesen Voraussetzungen jedoch nicht denkbar. Sie wird daher eng um die Bestandsanlagen herum abgegrenzt.		Fläche wurde übernommen
	X	Fläche wurde angepasst
		Fläche wurde nicht übernommen

Kartenausschnitt

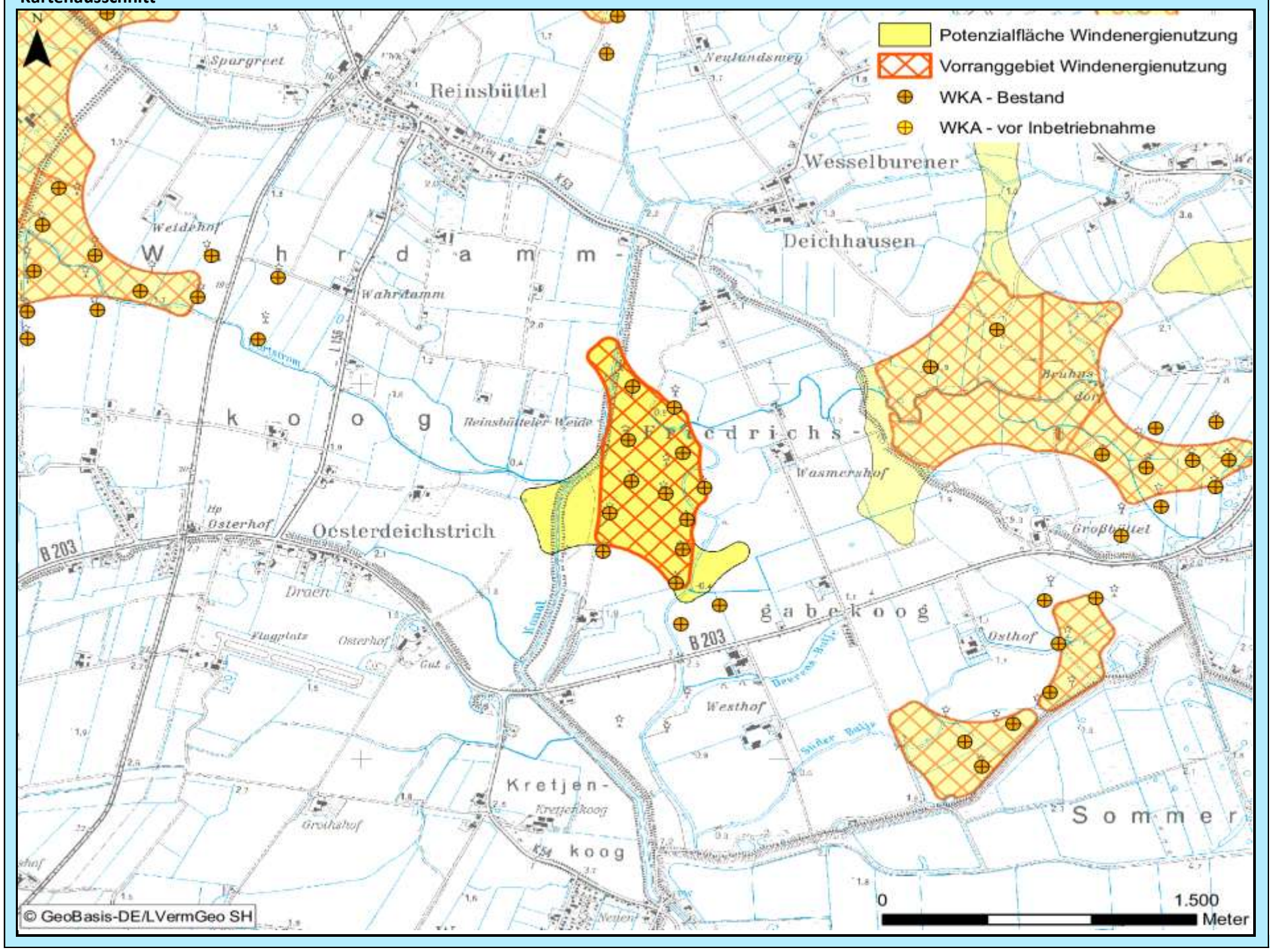

Bewertung der Abwägungskriterien im Detail

Zielbereich Siedlungsstruktur u. -entwicklung sowie Daseinsvorsorge / Schutzgutbereich Mensch u. Gesundheit

Nr.	Kriterium	Konfliktrisiko	betroff. Fläche		Konfliktrisiko	betroff. Fläche	
1.1	Abstandsbereich 800m bis 1.000m um Siedlungsbereiche	mittel	9,1	ha	mittel	2,1	ha
1.2	Stadt u. Umlandber. in ländl. Räumen sowie verdicht. Ber. der Ordnungsr. um HH, HL u. KI	gering	0,0	ha	gering	0,0	ha
1.3	Umfassung von Siedlungsflächen	hoch			hoch		

Zielbereich Wirtschaftliche Entwicklung, Infrastruktur, Tourismus, Erholung

Nr.	Kriterium	Konfliktrisiko	betroff. Fläche		Konfliktrisiko	betroff. Fläche	
2.1	**Verkehr, sonstige technische Infrastruktur**						
2.1.1	600 m - 15 km Radius um VOR und DVOR-Anlagen	gering	0,0	ha	gering	0,0	ha
2.1.2	Platzrunden Flugverkehr inklusive Mindestabstand (400 / 850 m)	hoch	58,5	ha	hoch	40,4	ha
2.1.3	An- und Abflugbereiche / Hindernisbegrenzungsflächen von Flugplätzen	gering	0,0	ha	gering	0,0	ha
2.1.4	Flächen mit militärischen Belangen, einschließlich militärischer Richtfunktrassen	gering	0,0	ha	gering	0,0	ha
2.1.5	Schutzbereich DWD-Wetterradarstation Radius 5 – 15 km	-	0,0	ha	-	0,0	ha
2.1.6	Flächen mit Abbaugenehmigungen oder Potenzialflächen für Rohstoffe	gering	0,0	ha	gering	0,0	ha
2.1.7	Straßenrechtliche Anbaubeschränkungszonen an Autobahnen	gering	0,0	ha	gering	0,0	ha
2.2	**Tourismus und Erholung**						
2.2.1	Schwerpunkträume für Tourismus und Erholung (LEP + Ergänzung)	gering	0,0	ha	gering	0,0	ha
2.2.2	Kernbereiche für Tourismus und Erholung	gering	0,0	ha	gering	0,0	ha
2.2.3	Naturparke	gering	0,0	ha	gering	0,0	ha
2.2.4	Regionale Grünzüge der Ordnungsräume	gering	0,0	ha	gering	0,0	ha

Schutzgutbereich Tiere und Pflanzen / Gebiets- und Artenschutz

Nr.	Kriterium	Konfliktrisiko	betroff. Fläche		Konfliktrisiko	betroff. Fläche	
3.1	**Tiere und Pflanzen**						
3.1.1	Querungshilfen und damit verbundene Korridore	gering	0,0	ha	gering	0,0	ha
3.1.2	Schwerpunktbereiche des Biotopverbundes	gering	0,0	ha	gering	0,0	ha
3.1.3	Wichtige Verbundachsen des Schutzgebiets- und Biotopverbundsystems	mittel	15,7	ha	mittel	8,3	ha
3.2	**Vereinbarkeit mit dem europäischen Gebiets- und Artenschutz**						
3.2.1	Umgebungsbereich von 300 m bis 1.200 m zu Vogelschutzgebieten	gering	0,0	ha	gering	0,0	ha
3.2.2	Hauptachsen des überregionalen Vogelzugs	gering	0,0	ha	gering	0,0	ha
3.2.3	Pot. Beeinträchtigungsbereiche (3 km Radius) mit bes. Bedeutung für Großvögel	gering	0,0	ha	gering	0,0	ha
3.2.4	Pot. Beeinträchtigungsbereiche (1,5/ 1 km Radius) mit bes. Bedeutung für Großvögel	gering	0,0	ha	gering	0,0	ha
3.2.5	Wiesenvogel-Brutgebiete	gering	0,0	ha	gering	0,0	ha
3.2.6	Nahrungsgebiete für Gänse (ohne Graugänse und Neozoen) und Singschwäne	gering	0,0	ha	gering	0,0	ha

Zielbereich Ressourcenschutz, Ressourcenentwicklung / Schutzgutbereich Boden und Wasser

Nr.	Kriterium	Konfliktrisiko	betroff. Fläche		Konfliktrisiko	betroff. Fläche	
4.1	Vorranggebiete für den Binnenhochwasserschutz	gering	0,0	ha	gering	0,0	ha
4.2	Betroffenheit geologisch schutzwürdiger Objekte	gering	0,0	ha	gering	0,0	ha
4.3	Talräume an natürlichen Gewässern und an erheblich veränderten Wasserkörpern	gering	0,0	ha	gering	0,0	ha

Schutzgutbereich Landschaft, Kultur und sonstige Sachgüter

Nr.	Kriterium	Konfliktrisiko	betroff. Fläche		Konfliktrisiko	betroff. Fläche	
5.1	5 km um bedeutsame Stadtsilhouetten oder Ortsbilder	mittel	2,2	ha	mittel	2,2	ha
5.2	Kernbereiche charakteristischer Landschaftsräume	gering	0,0	ha	gering	0,0	ha
	in Verbindung mit Naturparken		0,0	ha		0,0	ha
5.3	800 m um (grundsätzlich raumwirksame) gesetzlich geschützte Kulturdenkmale	gering	0,0	ha	gering	0,0	ha
5.4	2 km um gesetzlich geschützte Kulturdenkmale in Höhenlage oder bedeutender Einzellage	gering	0,0	ha	gering	0,0	ha
5.5	500 m um bedeutsame archäologische Kulturdenkmale	gering	0,0	ha	gering	0,0	ha
5.6	Abwägungsbereich in Teilabschnitten um die Denkmalbereiche Danewerk / Haithabu	gering	0,0	ha	gering	0,0	ha

Weitere einzelfallbezogene Kriterien

-

Weitere Hinweise/ weitere Hinweise für das Genehmigungsverfahren

-

Grundlagendaten Potenzialfläche		**Grundlagendaten Vorranggebiet**	
Kreis:	Dithmarschen	**Kreis:**	Dithmarschen
Stadt/Gemeinde:	Hemmingstedt, Lieth, Wöhrden	**Stadt/Gemeinde:**	Hemmingstedt, Lieth, Wöhrden
Anzahl Teilgebiete:	1	**Anzahl Teilgebiete:**	1
Größe (ha):	156,2	**Größe (ha):**	155,1
Realnutzung:		**Realnutzung:**	
Fläche besteht überwiegend aus Ackerfläche, in nördlichem Teilbereich sind naturnahe Flächen auf Gewerbefläche (Klärbecken) gegeben.		Fläche besteht überwiegend aus Ackerfläche, in nördlichem Teilbereich sind naturnahe Flächen auf Gewerbefläche (Klärbecken) gegeben.	
Vorbelastung:		**Vorbelastung:**	
Hochspannungsleitung, Straßenbaurechtliche Anbauverbotszone, WKA in Betrieb		Hochspannungsleitung, Straßenbaurechtliche Anbauverbotszone, WKA in Betrieb	
Sonstige Regionalplandarstellung:		**Sonstige Regionalplandarstellung:**	
Gebiet mit besonderer Bedeutung für Natur und Landschaft		Gebiet mit besonderer Bedeutung für Natur und Landschaft	

Beschreibung und Bewertung der betroffenen raumordnerischen und umweltfachlichen Abwägungsmerkmale

Es besteht kein hohes Konfliktrisiko durch Überschneidung mit Abwägungskriterien hoher Priorität.

Abwägungsentscheidung

Die Fläche wird wie im ersten Entwurf als Vorranggebiet ausgewiesen; allerdings entfällt eine Ecke im Osten südl. der Straße Hochwöhrden, weil sie mit dem planfestgestellten Verlauf der Westküstenleitung im Konflikt steht.		Fläche wurde übernommen
	X	Fläche wurde angepasst
		Fläche wurde nicht übernommen

Kartenausschnitt

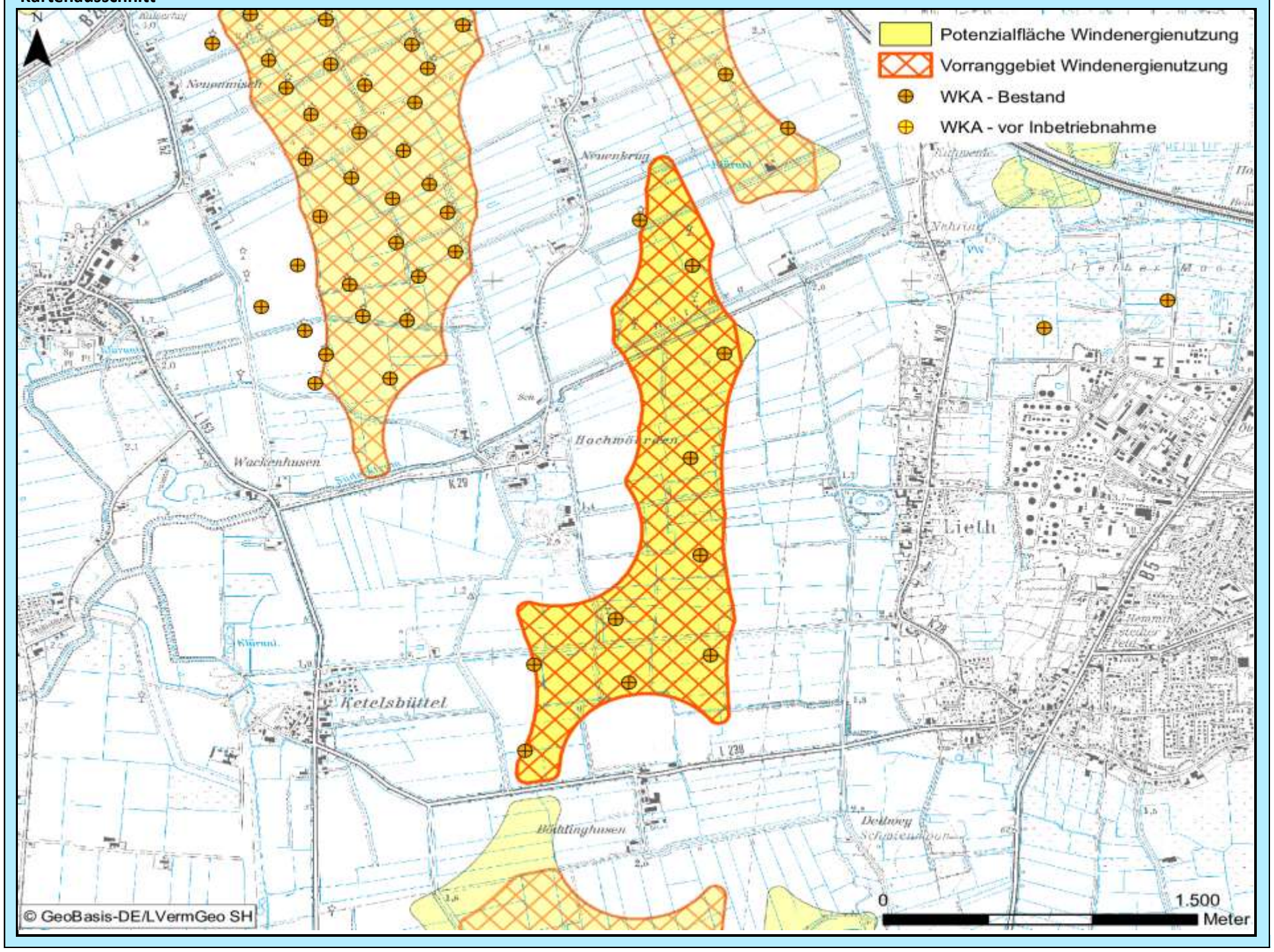

Bewertung der Abwägungskriterien im Detail

Zielbereich Siedlungsstruktur u. -entwicklung sowie Daseinsvorsorge / Schutzgutbereich Mensch u. Gesundheit

Nr.	Kriterium	Konfliktrisiko	betroff. Fläche		Konfliktrisiko	betroff. Fläche	
1.1	Abstandsbereich 800m bis 1.000m um Siedlungsbereiche	mittel	61,0	ha	mittel	60,0	ha
1.2	Stadt u. Umlandber. in ländl. Räumen sowie verdicht. Ber. der Ordnungsr. um HH, HL u. KI	mittel	8,0	ha	mittel	7,1	ha
1.3	Umfassung von Siedlungsflächen	hoch			mittel		

Zielbereich Wirtschaftliche Entwicklung, Infrastruktur, Tourismus, Erholung

Nr.	Kriterium	Konfliktrisiko	betroff. Fläche		Konfliktrisiko	betroff. Fläche	
2.1	**Verkehr, sonstige technische Infrastruktur**						
2.1.1	600 m - 15 km Radius um VOR und DVOR-Anlagen	gering	0,0	ha	gering	0,0	ha
2.1.2	Platzrunden Flugverkehr inklusive Mindestabstand (400 / 850 m)	gering	0,0	ha	gering	0,0	ha
2.1.3	An- und Abflugbereiche / Hindernisbegrenzungsflächen von Flugplätzen	gering	0,0	ha	gering	0,0	ha
2.1.4	Flächen mit militärischen Belangen, einschließlich militärischer Richtfunktrassen	gering	0,0	ha	gering	0,0	ha
2.1.5	Schutzbereich DWD-Wetterradarstation Radius 5 – 15 km	-	0,0	ha	-	0,0	ha
2.1.6	Flächen mit Abbaugenehmigungen oder Potenzialflächen für Rohstoffe	gering	0,0	ha	gering	0,0	ha
2.1.7	Straßenrechtliche Anbaubeschränkungszonen an Autobahnen	gering	0,0	ha	gering	0,0	ha
2.2	**Tourismus und Erholung**						
2.2.1	Schwerpunkträume für Tourismus und Erholung (LEP + Ergänzung)	gering	0,0	ha	gering	0,0	ha
2.2.2	Kernbereiche für Tourismus und Erholung	gering	0,0	ha	gering	0,0	ha
2.2.3	Naturparke	gering	0,0	ha	gering	0,0	ha
2.2.4	Regionale Grünzüge der Ordnungsräume	gering	0,0	ha	gering	0,0	ha

Schutzgutbereich Tiere und Pflanzen / Gebiets- und Artenschutz

Nr.	Kriterium	Konfliktrisiko	betroff. Fläche		Konfliktrisiko	betroff. Fläche	
3.1	**Tiere und Pflanzen**						
3.1.1	Querungshilfen und damit verbundene Korridore	gering	0,0	ha	gering	0,0	ha
3.1.2	Schwerpunktbereiche des Biotopverbundes	gering	0,0	ha	gering	0,0	ha
3.1.3	Wichtige Verbundachsen des Schutzgebiets- und Biotopverbundsystems	mittel	5,4	ha	mittel	5,4	ha
3.2	**Vereinbarkeit mit dem europäischen Gebiets- und Artenschutz**						
3.2.1	Umgebungsbereich von 300 m bis 1.200 m zu Vogelschutzgebieten	gering	0,0	ha	gering	0,0	ha
3.2.2	Hauptachsen des überregionalen Vogelzugs	gering	0,0	ha	gering	0,0	ha
3.2.3	Pot. Beeinträchtigungsbereiche (3 km Radius) mit bes. Bedeutung für Großvögel	gering	0,0	ha	gering	0,0	ha
3.2.4	Pot. Beeinträchtigungsbereiche (1,5/ 1 km Radius) mit bes. Bedeutung für Großvögel	gering	0,0	ha	gering	0,0	ha
3.2.5	Wiesenvogel-Brutgebiete	gering	0,0	ha	gering	0,0	ha
3.2.6	Nahrungsgebiete für Gänse (ohne Graugänse und Neozoen) und Singschwäne	gering	0,0	ha	gering	0,0	ha

Zielbereich Ressourcenschutz, Ressourcenentwicklung / Schutzgutbereich Boden und Wasser

Nr.	Kriterium	Konfliktrisiko	betroff. Fläche		Konfliktrisiko	betroff. Fläche	
4.1	Vorranggebiete für den Binnenhochwasserschutz	gering	0,0	ha	gering	0,0	ha
4.2	Betroffenheit geologisch schutzwürdiger Objekte	mittel	43,1	ha	mittel	43,0	ha
4.3	Talräume an natürlichen Gewässern und an erheblich veränderten Wasserkörpern	gering	0,0	ha	gering	0,0	ha

Schutzgutbereich Landschaft, Kultur und sonstige Sachgüter

Nr.	Kriterium	Konfliktrisiko	betroff. Fläche		Konfliktrisiko	betroff. Fläche	
5.1	5 km um bedeutsame Stadtsilhouetten oder Ortsbilder	gering	0,0	ha	gering	0,0	ha
5.2	Kernbereiche charakteristischer Landschaftsräume	gering	0,0	ha	gering	0,0	ha
	in Verbindung mit Naturparken		0,0	ha		0,0	ha
5.3	800 m um (grundsätzlich raumwirksame) gesetzlich geschützte Kulturdenkmale	gering	0,0	ha	gering	0,0	ha
5.4	2 km um gesetzlich geschützte Kulturdenkmale in Höhenlage oder bedeutender Einzellage	gering	0,0	ha	gering	0,0	ha
5.5	500 m um bedeutsame archäologische Kulturdenkmale	gering	0,0	ha	gering	0,0	ha
5.6	Abwägungsbereich in Teilabschnitten um die Denkmalbereiche Danewerk / Haithabu	gering	0,0	ha	gering	0,0	ha

Weitere einzelfallbezogene Kriterien

-

Weitere Hinweise/ weitere Hinweise für das Genehmigungsverfahren

-

Abwägungsbereich für die Windenergienutzung	PR3_DIT_065	2. Entwurf

Grundlagendaten Potenzialfläche		Grundlagendaten Vorranggebiet	
Kreis:	Dithmarschen	**Kreis:**	Dithmarschen
Stadt/Gemeinde:	Friedrichsgabekoog	**Stadt/Gemeinde:**	Friedrichsgabekoog
Anzahl Teilgebiete:	2	**Anzahl Teilgebiete:**	2
Größe (ha):	32,5	**Größe (ha):**	32,5
Realnutzung:		**Realnutzung:**	
Fläche besteht aus größtenteils aus Ackerfläche, mittig und westlich sind naturnahe Flächen gegeben.		Fläche besteht aus größtenteils aus Ackerfläche, mittig und westlich sind naturnahe Flächen gegeben.	
Vorbelastung:		**Vorbelastung:**	
WKA in Betrieb		WKA in Betrieb	
Sonstige Regionalplandarstellung:		**Sonstige Regionalplandarstellung:**	
Eignungsgebiet für die Windenergienutzung gem. LEP 2010, Gebiet mit besonderer Bedeutung für Natur und Landschaft, Gebiet mit besonderer Bedeutung für Tourismus und Erholung		Eignungsgebiet für die Windenergienutzung gem. LEP 2010, Gebiet mit besonderer Bedeutung für Natur und Landschaft, Gebiet mit besonderer Bedeutung für Tourismus und Erholung	

Beschreibung und Bewertung der betroffenen raumordnerischen und umweltfachlichen Abwägungsmerkmale

Hohes Konfliktrisiko durch Überschneidungen mit folgenden Kriterien hoher Priorität:
-Weiterer Schutzbereich um Flugplätze

Abwägungsentscheidung

Den Wünschen nach Einbeziehung des mit WKA bebauten Flächenteiles innerhalb der Platzrunde des Flugplatzes Heide/Büsum kann entsprochen werden. Zwar ist dieser Bereich grundsätzlich von Hindernissen freizuhalten, die die Durchführung des Flugplatzverkehrs gefährden können. Jedoch ist die Errichtung von WKA nicht pauschal ausgeschlossen. Aufgrund der bereits vorhandenen Anlagen geht der Plangeber davon aus, dass zumindest bei gleichwertigem Ersatz auch zukünftig die Errichtung von WKA möglich ist.	**X**	Fläche wurde übernommen
		Fläche wurde angepasst
		Fläche wurde nicht übernommen

Kartenausschnitt

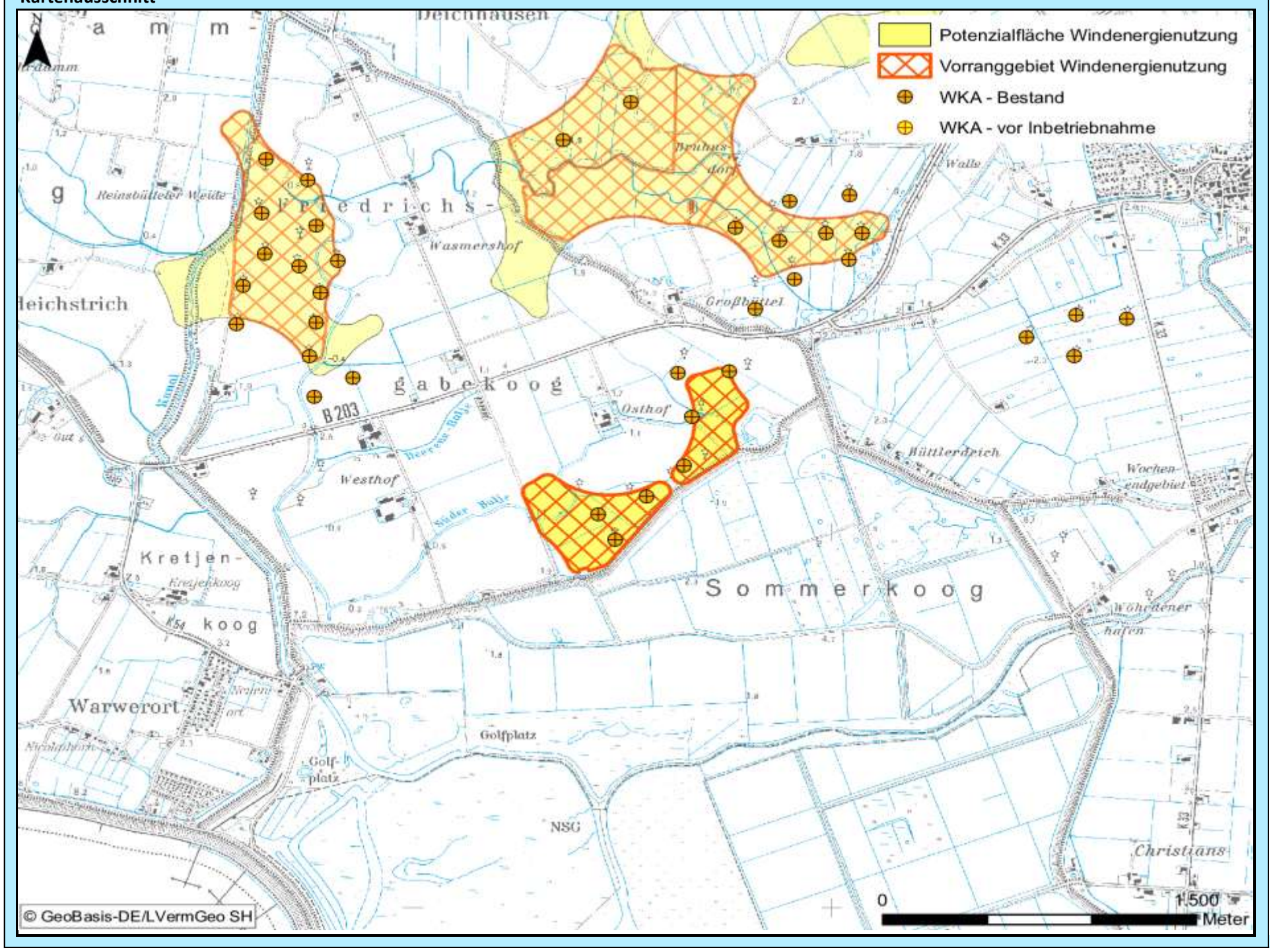

Bewertung der Abwägungskriterien im Detail

Zielbereich Siedlungsstruktur u. -entwicklung sowie Daseinsvorsorge / Schutzgutbereich Mensch u. Gesundheit

Nr.	Kriterium	Konfliktrisiko	betroff. Fläche		Konfliktrisiko	betroff. Fläche	
1.1	Abstandsbereich 800m bis 1.000m um Siedlungsbereiche	gering	0,0	ha	gering	0,0	ha
1.2	Stadt u. Umlandber. in ländl. Räumen sowie verdicht. Ber. der Ordnungsr. um HH, HL u. KI	gering	0,0	ha	gering	0,0	ha
1.3	Umfassung von Siedlungsflächen	mittel			mittel		

Zielbereich Wirtschaftliche Entwicklung, Infrastruktur, Tourismus, Erholung

Nr.	Kriterium	Konfliktrisiko	betroff. Fläche		Konfliktrisiko	betroff. Fläche	
2.1	**Verkehr, sonstige technische Infrastruktur**						
2.1.1	600 m - 15 km Radius um VOR und DVOR-Anlagen	gering	0,0	ha	gering	0,0	ha
2.1.2	Platzrunden Flugverkehr inklusive Mindestabstand (400 / 850 m)	mittel	22,9	ha	mittel	22,9	ha
2.1.3	An- und Abflugbereiche / Hindernisbegrenzungsflächen von Flugplätzen	gering	0,0	ha	gering	0,0	ha
2.1.4	Flächen mit militärischen Belangen, einschließlich militärischer Richtfunktrassen	gering	0,0	ha	gering	0,0	ha
2.1.5	Schutzbereich DWD-Wetterradarstation Radius 5 – 15 km	-	0,0	ha	-	0,0	ha
2.1.6	Flächen mit Abbaugenehmigungen oder Potenzialflächen für Rohstoffe	gering	0,0	ha	gering	0,0	ha
2.1.7	Straßenrechtliche Anbaubeschränkungszonen an Autobahnen	gering	0,0	ha	gering	0,0	ha
2.2	**Tourismus und Erholung**						
2.2.1	Schwerpunkträume für Tourismus und Erholung (LEP + Ergänzung)	gering	0,0	ha	gering	0,0	ha
2.2.2	Kernbereiche für Tourismus und Erholung	gering	0,0	ha	gering	0,0	ha
2.2.3	Naturparke	gering	0,0	ha	gering	0,0	ha
2.2.4	Regionale Grünzüge der Ordnungsräume	gering	0,0	ha	gering	0,0	ha

Schutzgutbereich Tiere und Pflanzen / Gebiets- und Artenschutz

Nr.	Kriterium	Konfliktrisiko	betroff. Fläche		Konfliktrisiko	betroff. Fläche	
3.1	**Tiere und Pflanzen**						
3.1.1	Querungshilfen und damit verbundene Korridore	gering	0,0	ha	gering	0,0	ha
3.1.2	Schwerpunktbereiche des Biotopverbundes	gering	0,0	ha	gering	0,0	ha
3.1.3	Wichtige Verbundachsen des Schutzgebiets- und Biotopverbundsystems	gering	0,0	ha	gering	0,0	ha
3.2	**Vereinbarkeit mit dem europäischen Gebiets- und Artenschutz**						
3.2.1	Umgebungsbereich von 300 m bis 1.200 m zu Vogelschutzgebieten	mittel	7,7	ha	mittel	7,7	ha
3.2.2	Hauptachsen des überregionalen Vogelzugs	gering	0,0	ha	gering	0,0	ha
3.2.3	Pot. Beeinträchtigungsbereiche (3 km Radius) mit bes. Bedeutung für Großvögel	gering	0,0	ha	gering	0,0	ha
3.2.4	Pot. Beeinträchtigungsbereiche (1,5/ 1 km Radius) mit bes. Bedeutung für Großvögel	gering	0,0	ha	gering	0,0	ha
3.2.5	Wiesenvogel-Brutgebiete	gering	0,0	ha	gering	0,0	ha
3.2.6	Nahrungsgebiete für Gänse (ohne Graugänse und Neozoen) und Singschwäne	gering	0,0	ha	gering	0,0	ha

Zielbereich Ressourcenschutz, Ressourcenentwicklung / Schutzgutbereich Boden und Wasser

Nr.	Kriterium	Konfliktrisiko	betroff. Fläche		Konfliktrisiko	betroff. Fläche	
4.1	Vorranggebiete für den Binnenhochwasserschutz	gering	0,0	ha	gering	0,0	ha
4.2	Betroffenheit geologisch schutzwürdiger Objekte	gering	0,0	ha	gering	0,0	ha
4.3	Talräume an natürlichen Gewässern und an erheblich veränderten Wasserkörpern	gering	0,0	ha	gering	0,0	ha

Schutzgutbereich Landschaft, Kultur und sonstige Sachgüter

Nr.	Kriterium	Konfliktrisiko	betroff. Fläche		Konfliktrisiko	betroff. Fläche	
5.1	5 km um bedeutsame Stadtsilhouetten oder Ortsbilder	gering	0,0	ha	gering	0,0	ha
5.2	Kernbereiche charakteristischer Landschaftsräume	gering	0,0	ha	gering	0,0	ha
	in Verbindung mit Naturparken		0,0	ha		0,0	ha
5.3	800 m um (grundsätzlich raumwirksame) gesetzlich geschützte Kulturdenkmale	gering	0,0	ha	gering	0,0	ha
5.4	2 km um gesetzlich geschützte Kulturdenkmale in Höhenlage oder bedeutender Einzellage	gering	0,0	ha	gering	0,0	ha
5.5	500 m um bedeutsame archäologische Kulturdenkmale	gering	0,0	ha	gering	0,0	ha
5.6	Abwägungsbereich in Teilabschnitten um die Denkmalbereiche Danewerk / Haithabu	gering	0,0	ha	gering	0,0	ha

Weitere einzelfallbezogene Kriterien

-

Weitere Hinweise/ weitere Hinweise für das Genehmigungsverfahren

-

Grundlagendaten Potenzialfläche

Kreis: Dithmarschen

Stadt/Gemeinde: Albersdorf, Arkebek, Tensbüttel-Röst

Anzahl Teilgebiete: 4

Größe (ha): 138,7

Realnutzung:
Die Fläche wird überwiegend ackerbaulich genutzt, besteht aber auch aus Grünland. Es sind Gehölzflächen und naturnahe Flächen gegeben. Sie überlagert teilweise einen Rastplatz, der von einer Auefläche umgeben ist. Zudem befinden sich dort zwei Stillgewässer.

Vorbelastung:
Hochspannungsleitung, Straßenbaurechtliche Anbauverbotszone

Sonstige Regionalplandarstellung:
Charakteristischer Landschaftsraum gem. LEP 2010, Eignungsgebiet für die Windenergienutzung gem. LEP 2010, Gebiet mit besonderer Bedeutung für den Grundwasserschutz, Gebiet mit besonderer Bedeutung für Natur und Landschaft, Gebiet mit besonderer Bedeutung für Tourismus und Erholung

Grundlagendaten Vorranggebiet

Kreis: Dithmarschen

Stadt/Gemeinde: Albersdorf

Anzahl Teilgebiete: 1

Größe (ha): 27,0

Realnutzung:
Die Fläche wird überwiegend ackerbaulich genutzt, besteht aber auch aus Grünland.

Vorbelastung:
Hochspannungsleitung, Straßenbaurechtliche Anbauverbotszone

Sonstige Regionalplandarstellung:
Eignungsgebiet für die Windenergienutzung gem. LEP 2010, Gebiet mit besonderer Bedeutung für den Grundwasserschutz, Gebiet mit besonderer Bedeutung für Tourismus und Erholung

Beschreibung und Bewertung der betroffenen raumordnerischen und umweltfachlichen Abwägungsmerkmale

Hohes Konfliktrisiko durch Überschneidungen mit folgenden Kriterien hoher Priorität:
-Großvogelhorste mit Umgebungsschutz

Abwägungsentscheidung

Die Fläche wird gegenüber dem ersten Entwurf unverändert beibehalten. Der potenzielle Beeinträchtigungsbereich um den Seeadlerhost im Riesewohld stellt einen Bereich mit hohem Konfliktrisiko dar, der auch durch die vorgebrachten Argumente aus den Stellungnahmen nicht überwunden werden kann. Der Seeadler im Riesewohld wird seit 2015 durchgehend als Brutpaar gewertet. Wie in einer Stellungnahme betont wird, erfolgte die erste Brut nach Erteilung der Genehmigung für den Bestandswindpark im Vorranggebiet. Demnach war der Seeadler mit Brutplatz im Riesewohld nicht Teil des Genehmigungsverfahrens für diesen Park. Damit handelt es sich bei der Neuansiedlung um einen neu zu beurteilenden Sachverhalt. Die Ausnahmeregelung hinsichtlich begonnener Gutachten (Stichtagsregelung, Beginn von Untersuchungen vor Aufhebung der Teilfortschreibung des Regionalplanes von 2012) trifft hier für die Teilfläche nicht zu. Das Kriterium ist daher im weiteren Verfahren für die betroffene Teilfläche zu berücksichtigen. Es wird nur der außerhalb des Beeinträchtigungsbereiches liegende Teil ausgewiesen.

	Fläche wurde übernommen
X	Fläche wurde angepasst
	Fläche wurde nicht übernommen

Kartenausschnitt

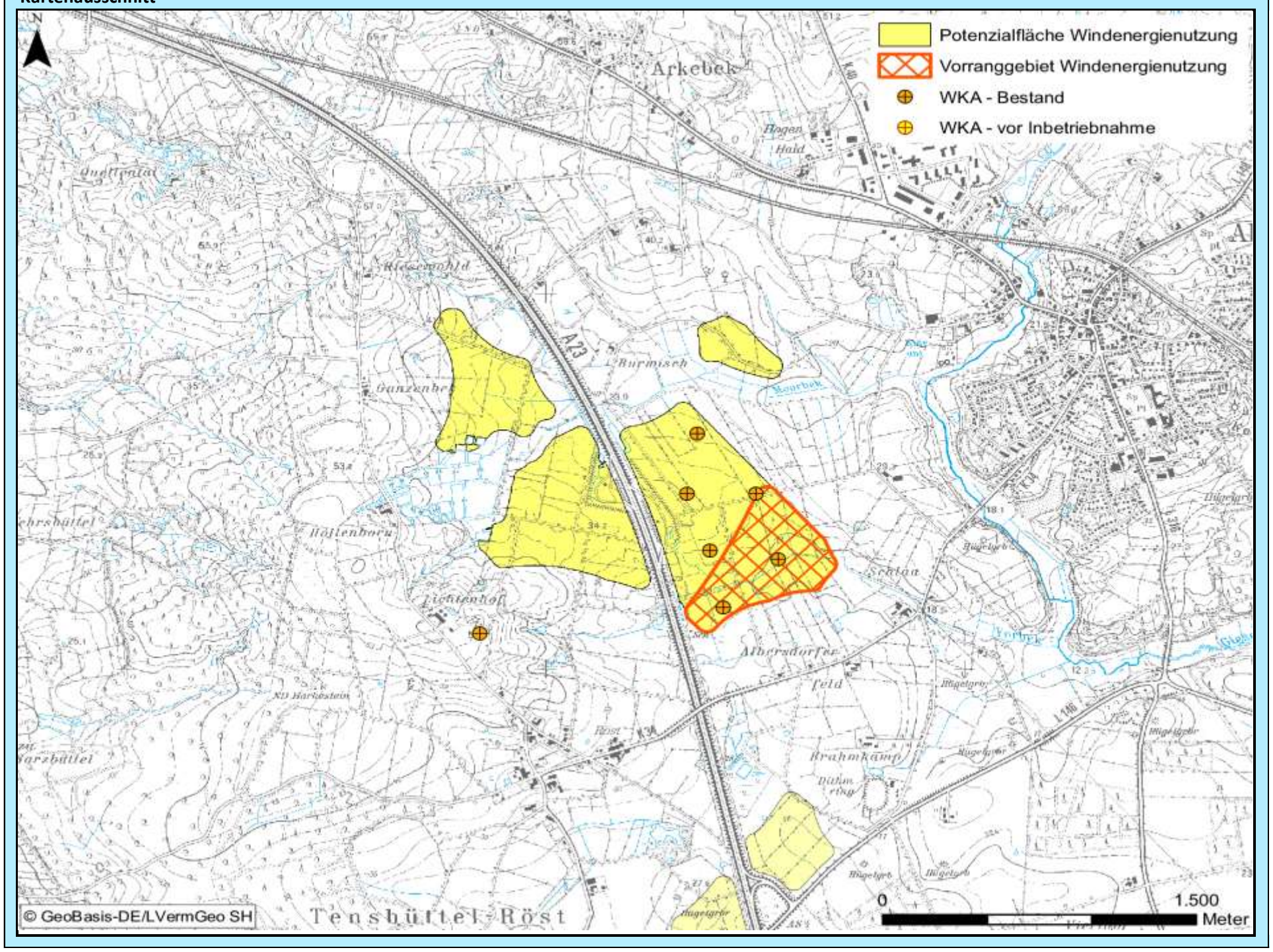

Bewertung der Abwägungskriterien im Detail

Zielbereich Siedlungsstruktur u. -entwicklung sowie Daseinsvorsorge / Schutzgutbereich Mensch u. Gesundheit

Nr.	Kriterium	Konfliktrisiko	betroff. Fläche		Konfliktrisiko	betroff. Fläche	
1.1	Abstandsbereich 800m bis 1.000m um Siedlungsbereiche	mittel	39,2	ha	mittel	12,8	ha
1.2	Stadt u. Umlandber. in ländl. Räumen sowie verdicht. Ber. der Ordnungsr. um HH, HL u. KI	gering	0,0	ha	gering	0,0	ha
1.3	Umfassung von Siedlungsflächen	mittel			gering		

Zielbereich Wirtschaftliche Entwicklung, Infrastruktur, Tourismus, Erholung

Nr.	Kriterium	Konfliktrisiko	betroff. Fläche		Konfliktrisiko	betroff. Fläche	
2.1	**Verkehr, sonstige technische Infrastruktur**						
2.1.1	600 m - 15 km Radius um VOR und DVOR-Anlagen	gering	0,0	ha	gering	0,0	ha
2.1.2	Platzrunden Flugverkehr inklusive Mindestabstand (400 / 850 m)	gering	0,0	ha	gering	0,0	ha
2.1.3	An- und Abflugbereiche / Hindernisbegrenzungsflächen von Flugplätzen	gering	0,0	ha	gering	0,0	ha
2.1.4	Flächen mit militärischen Belangen, einschließlich militärischer Richtfunktrassen	mittel	57,4	ha	gering	0,0	ha
2.1.5	Schutzbereich DWD-Wetterradarstation Radius 5 – 15 km	-	0,0	ha	-	0,0	ha
2.1.6	Flächen mit Abbaugenehmigungen oder Potenzialflächen für Rohstoffe	gering	0,0	ha	gering	0,0	ha
2.1.7	Straßenrechtliche Anbaubeschränkungszonen an Autobahnen	mittel	11,5	ha	mittel	0,5	ha
2.2	**Tourismus und Erholung**						
2.2.1	Schwerpunkträume für Tourismus und Erholung (LEP + Ergänzung)	gering	0,0	ha	gering	0,0	ha
2.2.2	Kernbereiche für Tourismus und Erholung	gering	0,0	ha	gering	0,0	ha
2.2.3	Naturparke	gering	0,0	ha	gering	0,0	ha
2.2.4	Regionale Grünzüge der Ordnungsräume	gering	0,0	ha	gering	0,0	ha

Schutzgutbereich Tiere und Pflanzen / Gebiets- und Artenschutz

Nr.	Kriterium	Konfliktrisiko	betroff. Fläche		Konfliktrisiko	betroff. Fläche	
3.1	**Tiere und Pflanzen**						
3.1.1	Querungshilfen und damit verbundene Korridore	gering	0,0	ha	gering	0,0	ha
3.1.2	Schwerpunktbereiche des Biotopverbundes	mittel	1,3	ha	gering	0,0	ha
3.1.3	Wichtige Verbundachsen des Schutzgebiets- und Biotopverbundsystems	gering	0,0	ha	gering	0,0	ha
3.2	**Vereinbarkeit mit dem europäischen Gebiets- und Artenschutz**						
3.2.1	Umgebungsbereich von 300 m bis 1.200 m zu Vogelschutzgebieten	gering	0,0	ha	gering	0,0	ha
3.2.2	Hauptachsen des überregionalen Vogelzugs	gering	0,0	ha	gering	0,0	ha
3.2.3	Pot. Beeinträchtigungsbereiche (3 km Radius) mit bes. Bedeutung für Großvögel	hoch	111,5	ha	gering	0,0	ha
3.2.4	Pot. Beeinträchtigungsbereiche (1,5/ 1 km Radius) mit bes. Bedeutung für Großvögel	gering	0,0	ha	gering	0,0	ha
3.2.5	Wiesenvogel-Brutgebiete	gering	0,0	ha	gering	0,0	ha
3.2.6	Nahrungsgebiete für Gänse (ohne Graugänse und Neozoen) und Singschwäne	gering	0,0	ha	gering	0,0	ha

Zielbereich Ressourcenschutz, Ressourcenentwicklung / Schutzgutbereich Boden und Wasser

Nr.	Kriterium	Konfliktrisiko	betroff. Fläche		Konfliktrisiko	betroff. Fläche	
4.1	Vorranggebiete für den Binnenhochwasserschutz	gering	0,0	ha	gering	0,0	ha
4.2	Betroffenheit geologisch schutzwürdiger Objekte	mittel	50,4	ha	gering	0,0	ha
4.3	Talräume an natürlichen Gewässern und an erheblich veränderten Wasserkörpern	gering	0,0	ha	gering	0,0	ha

Schutzgutbereich Landschaft, Kultur und sonstige Sachgüter

Nr.	Kriterium	Konfliktrisiko	betroff. Fläche		Konfliktrisiko	betroff. Fläche	
5.1	5 km um bedeutsame Stadtsilhouetten oder Ortsbilder	gering	0,0	ha	gering	0,0	ha
5.2	Kernbereiche charakteristischer Landschaftsräume	mittel	64,0	ha	gering	0,0	ha
	in Verbindung mit Naturparken		0,0	ha		0,0	ha
5.3	800 m um (grundsätzlich raumwirksame) gesetzlich geschützte Kulturdenkmale	gering	0,0	ha	gering	0,0	ha
5.4	2 km um gesetzlich geschützte Kulturdenkmale in Höhenlage oder bedeutender Einzellage	gering	0,0	ha	gering	0,0	ha
5.5	500 m um bedeutsame archäologische Kulturdenkmale	gering	0,0	ha	gering	0,0	ha
5.6	Abwägungsbereich in Teilabschnitten um die Denkmalbereiche Danewerk / Haithabu	gering	0,0	ha	gering	0,0	ha

Weitere einzelfallbezogene Kriterien

-

Weitere Hinweise/ weitere Hinweise für das Genehmigungsverfahren

-

Grundlagendaten Potenzialfläche		Grundlagendaten Vorranggebiet	
Kreis:	Dithmarschen	**Kreis:**	Dithmarschen
Stadt/Gemeinde:	Nordermeldorf, Wöhrden	**Stadt/Gemeinde:**	Nordermeldorf, Wöhrden
Anzahl Teilgebiete:	1	**Anzahl Teilgebiete:**	1
Größe (ha):	99,2	**Größe (ha):**	60,2
Realnutzung: Die Fläche wird überwiegend ackerbaulich genutzt, im östlichen Teilbereich sind naturnahe Flächen und Gehölzflächen gegeben.		**Realnutzung:** Die Fläche wird überwiegend ackerbaulich genutzt, kleine Teile bestehen aus Grünland.	
Vorbelastung: Hochspannungsleitung, Straßenbaurechtliche Anbauverbotszone		**Vorbelastung:** Hochspannungsleitung, Straßenbaurechtliche Anbauverbotszone	
Sonstige Regionalplandarstellung: Charakteristischer Landschaftsraum gem. LEP 2010, Gebiet mit besonderer Bedeutung für Natur und Landschaft		**Sonstige Regionalplandarstellung:** Charakteristischer Landschaftsraum gem. LEP 2010, Gebiet mit besonderer Bedeutung für Natur und Landschaft	

Beschreibung und Bewertung der betroffenen raumordnerischen und umweltfachlichen Abwägungsmerkmale

Es besteht kein hohes Konfliktrisiko durch Überschneidung mit Abwägungskriterien hoher Priorität.

Abwägungsentscheidung

Für die Flächen DIT_067, DIT_068, DIT_069 und DIT_071 wurden zalreiche, für die einzelnen Flächen jeweils sehr ähnliche Argumente für die Aufnahme der Flächen vorgebracht, die im Ergebnis alle darauf abstellen, dass es geringe Konfliktrisiken zu den relevanten Belangen gäbe und eine hohe Akzeptanz vor Ort gegeben sei. Die Flächen sind bisher allesamt nicht übernommen worden, um einen jetzt schon bestehenden Riegel in Nord-Süd-Richtung nicht weiter zu verstärken und um den in der Vergangenheit bewusst durch Repowering-Maßnahmen freigräumten Dithmarscher Speicherkoog mit Hinterland als Freihaltebereich in der ansonsten stark durch WKA überformten Dithmarscher Marsch zu erhalten. An dieser Grundsatzabwägung wird festgehalten. Allerdings wird es im Abgleich aller zu diesen Flächen eingegangenen Stellungnahmen jetzt für vertretbar gehalten, die Fläche DIT_067 unter Berücksichtigung von 1.000 m Abstand zu den Siedlungen noch als Vorranggebiet auszuweisen. Sie ist in der Nord-Süd-Ausdehnung begrenzt, schließt nicht direkt an die nördlichen Vorrangflächen an und liegt noch außerhalb des 5 km Umgebungsschutzbereiches um die Stadtsilhouette und den Dom von Meldorf. In der Gesamtabwägung der genannten Flächen wird diese Mehrbelastung noch für vertretbar gehalten, ohne die Grundzielsetzung, in der Dithmarscher Marsch einen größeren freien Landschaftsraum zu erhalten, in Frage zu stellen. Die Fläche DIT_067 wird daher übernommen.		Fläche wurde übernommen
	X	Fläche wurde angepasst
		Fläche wurde nicht übernommen

Kartenausschnitt

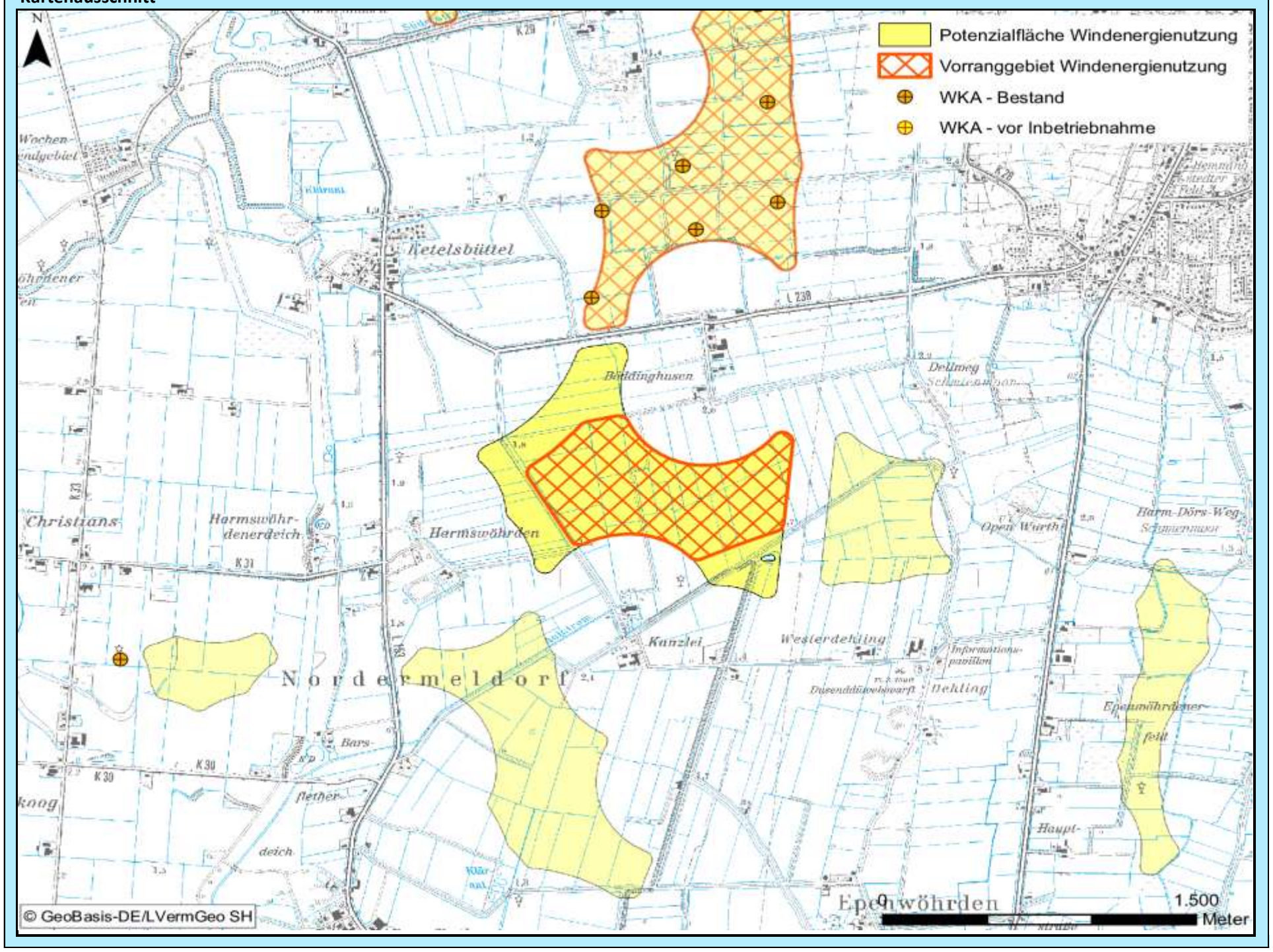

Bewertung der Abwägungskriterien im Detail

Zielbereich Siedlungsstruktur u. -entwicklung sowie Daseinsvorsorge / Schutzgutbereich Mensch u. Gesundheit

Nr.	Kriterium	Konfliktrisiko	betroff. Fläche		Konfliktrisiko	betroff. Fläche	
1.1	Abstandsbereich 800m bis 1.000m um Siedlungsbereiche	hoch	17,6	ha	gering	0,0	ha
1.2	Stadt u. Umlandber. in ländl. Räumen sowie verdicht. Ber. der Ordnungsr. um HH, HL u. KI	gering	0,0	ha	gering	0,0	ha
1.3	Umfassung von Siedlungsflächen	hoch			mittel		

Zielbereich Wirtschaftliche Entwicklung, Infrastruktur, Tourismus, Erholung

Nr.	Kriterium	Konfliktrisiko	betroff. Fläche		Konfliktrisiko	betroff. Fläche	
2.1	**Verkehr, sonstige technische Infrastruktur**						
2.1.1	600 m - 15 km Radius um VOR und DVOR-Anlagen	gering	0,0	ha	gering	0,0	ha
2.1.2	Platzrunden Flugverkehr inklusive Mindestabstand (400 / 850 m)	gering	0,0	ha	gering	0,0	ha
2.1.3	An- und Abflugbereiche / Hindernisbegrenzungsflächen von Flugplätzen	gering	0,0	ha	gering	0,0	ha
2.1.4	Flächen mit militärischen Belangen, einschließlich militärischer Richtfunktrassen	gering	0,0	ha	gering	0,0	ha
2.1.5	Schutzbereich DWD-Wetterradarstation Radius 5 – 15 km	-	0,0	ha	-	0,0	ha
2.1.6	Flächen mit Abbaugenehmigungen oder Potenzialflächen für Rohstoffe	gering	0,0	ha	gering	0,0	ha
2.1.7	Straßenrechtliche Anbaubeschränkungszonen an Autobahnen	gering	0,0	ha	gering	0,0	ha
2.2	**Tourismus und Erholung**						
2.2.1	Schwerpunkträume für Tourismus und Erholung (LEP + Ergänzung)	gering	0,0	ha	gering	0,0	ha
2.2.2	Kernbereiche für Tourismus und Erholung	gering	0,0	ha	gering	0,0	ha
2.2.3	Naturparke	gering	0,0	ha	gering	0,0	ha
2.2.4	Regionale Grünzüge der Ordnungsräume	gering	0,0	ha	gering	0,0	ha

Schutzgutbereich Tiere und Pflanzen / Gebiets- und Artenschutz

Nr.	Kriterium	Konfliktrisiko	betroff. Fläche		Konfliktrisiko	betroff. Fläche	
3.1	**Tiere und Pflanzen**						
3.1.1	Querungshilfen und damit verbundene Korridore	gering	0,0	ha	gering	0,0	ha
3.1.2	Schwerpunktbereiche des Biotopverbundes	gering	0,0	ha	gering	0,0	ha
3.1.3	Wichtige Verbundachsen des Schutzgebiets- und Biotopverbundsystems	gering	0,0	ha	gering	0,0	ha
3.2	**Vereinbarkeit mit dem europäischen Gebiets- und Artenschutz**						
3.2.1	Umgebungsbereich von 300 m bis 1.200 m zu Vogelschutzgebieten	gering	0,0	ha	gering	0,0	ha
3.2.2	Hauptachsen des überregionalen Vogelzugs	gering	0,0	ha	gering	0,0	ha
3.2.3	Pot. Beeinträchtigungsbereiche (3 km Radius) mit bes. Bedeutung für Großvögel	gering	0,0	ha	gering	0,0	ha
3.2.4	Pot. Beeinträchtigungsbereiche (1,5/ 1 km Radius) mit bes. Bedeutung für Großvögel	gering	0,0	ha	gering	0,0	ha
3.2.5	Wiesenvogel-Brutgebiete	gering	0,0	ha	gering	0,0	ha
3.2.6	Nahrungsgebiete für Gänse (ohne Graugänse und Neozoen) und Singschwäne	gering	0,0	ha	gering	0,0	ha

Zielbereich Ressourcenschutz, Ressourcenentwicklung / Schutzgutbereich Boden und Wasser

Nr.	Kriterium	Konfliktrisiko	betroff. Fläche		Konfliktrisiko	betroff. Fläche	
4.1	Vorranggebiete für den Binnenhochwasserschutz	gering	0,0	ha	gering	0,0	ha
4.2	Betroffenheit geologisch schutzwürdiger Objekte	mittel	99,2	ha	mittel	60,2	ha
4.3	Talräume an natürlichen Gewässern und an erheblich veränderten Wasserkörpern	gering	0,0	ha	gering	0,0	ha

Schutzgutbereich Landschaft, Kultur und sonstige Sachgüter

Nr.	Kriterium	Konfliktrisiko	betroff. Fläche		Konfliktrisiko	betroff. Fläche	
5.1	5 km um bedeutsame Stadtsilhouetten oder Ortsbilder	mittel	8,8	ha	gering	0,0	ha
5.2	Kernbereiche charakteristischer Landschaftsräume	gering	0,0	ha	gering	0,0	ha
	in Verbindung mit Naturparken		0,0	ha		0,0	ha
5.3	800 m um (grundsätzlich raumwirksame) gesetzlich geschützte Kulturdenkmale	gering	0,0	ha	gering	0,0	ha
5.4	2 km um gesetzlich geschützte Kulturdenkmale in Höhenlage oder bedeutender Einzellage	gering	0,0	ha	gering	0,0	ha
5.5	500 m um bedeutsame archäologische Kulturdenkmale	gering	0,0	ha	gering	0,0	ha
5.6	Abwägungsbereich in Teilabschnitten um die Denkmalbereiche Danewerk / Haithabu	gering	0,0	ha	gering	0,0	ha

Weitere einzelfallbezogene Kriterien

-

Weitere Hinweise/ weitere Hinweise für das Genehmigungsverfahren

-

Grundlagendaten Potenzialfläche		Grundlagendaten Vorranggebiet	
Kreis:	Dithmarschen	**Kreis:**	-
Stadt/Gemeinde:	Epenwöhrden, Hemmingstedt, Nordermeldorf	**Stadt/Gemeinde:**	-
Anzahl Teilgebiete:	1	**Anzahl Teilgebiete:**	-
Größe (ha):	37,0	**Größe (ha):**	-
Realnutzung:		**Realnutzung:**	
Die Fläche wird überwiegend ackerbaulich genutzt, teilweise sind Grünlandflächen gegeben. Im nördlichen Teilbereich sind naturnahe Flächen und Gehölzflächen gegeben.		-	
Vorbelastung:		**Vorbelastung:**	
Hochspannungsleitung		-	
Sonstige Regionalplandarstellung:		**Sonstige Regionalplandarstellung:**	
Charakteristischer Landschaftsraum gem. LEP 2010		-	

Beschreibung und Bewertung der betroffenen raumordnerischen und umweltfachlichen Abwägungsmerkmale

Es besteht kein hohes Konfliktrisiko durch Überschneidung mit Abwägungskriterien hoher Priorität.

Abwägungsentscheidung

Für die Flächen DIT_067, DIT_068, DIT_069 und DIT_071 wurden zalreiche, für die einzelnen Flächen jeweils sehr ähnliche Argumente für die Aufnahme der Flächen vorgebracht, die im Ergebnis alle darauf abstellen, dass es geringe Konfliktrisiken zu den relevanten Belangen gäbe und eine hohe Akzeptanz vor Ort gegeben sei. Die Flächen sind bisher allesamt nicht übernommen worden, um einen jetzt schon bestehenden Riegel in Nord-Süd-Richtung nicht weiter zu verstärken und um den in der Vergangenheit bewusst durch Repowering-Maßnahmen freigräumten Dithmarscher Speicherkoog mit Hinterland als Freihaltebereich in der ansonsten stark durch WKA überformten Dithmarscher Marsch zu erhalten. An dieser Grundsatzabwägung wird festgehalten. Allerdings wird es im Abgleich aller zu diesen Flächen eingegangenen Stellungnahmen jetzt für vertretbar gehalten, die Fläche DIT_067 unter Berücksichtigung von 1.000 m Abstand zu den Siedlungen noch als Vorranggebiet auszuweisen. Sie ist in der Nord-Süd-Ausdehnung begrenzt, schließt nicht direkt an die nördlichen Vorrangflächen an und liegt noch außerhalb des 5 km Umgebungsbereiches um die Stadtsilhouette und den Dom von Meldorf. In der Gesamtabwägung der genannten Flächen wird diese Mehrbelastung noch für vertretbar gehalten, ohne die Grundzielsetzung, in der Dithmarscher Marsch einen größeren freien Landschaftsraum zu erhalten, in Frage zu stellen. Die Fläche DIT_068 hingegen liegt innerhalb des Umgebungsbereiches der Stadtsilhouette von Meldorf und dem Meldorfer Dom. Diese ist von herausragender kulturlandschaftlicher Bedeutung für den gesamten Raum Dithmarschen, und ganz besonders auch im Zusammenhang zu sehen mit den Sichtbeziehungen zum küstenseitig vorgelagerten Speicherkoog mit dem dortigen Meldorfer Hafen, die sich wiederum ganz besonders vom südlichen Ortsausgang von Hemmingstedt aus in südlicher und südöstlicher Blickrichtung bieten, und bislang noch weitgehend ungestört sind. Daher bestehen aus Sicht des Denkmalschutzes erhebliche Bedenken gegen die Übernahme dieser Potenzialfläche. Sie wird daher nicht übernommen.		Fläche wurde übernommen
		Fläche wurde angepasst
	X	Fläche wurde nicht übernommen

Kartenausschnitt

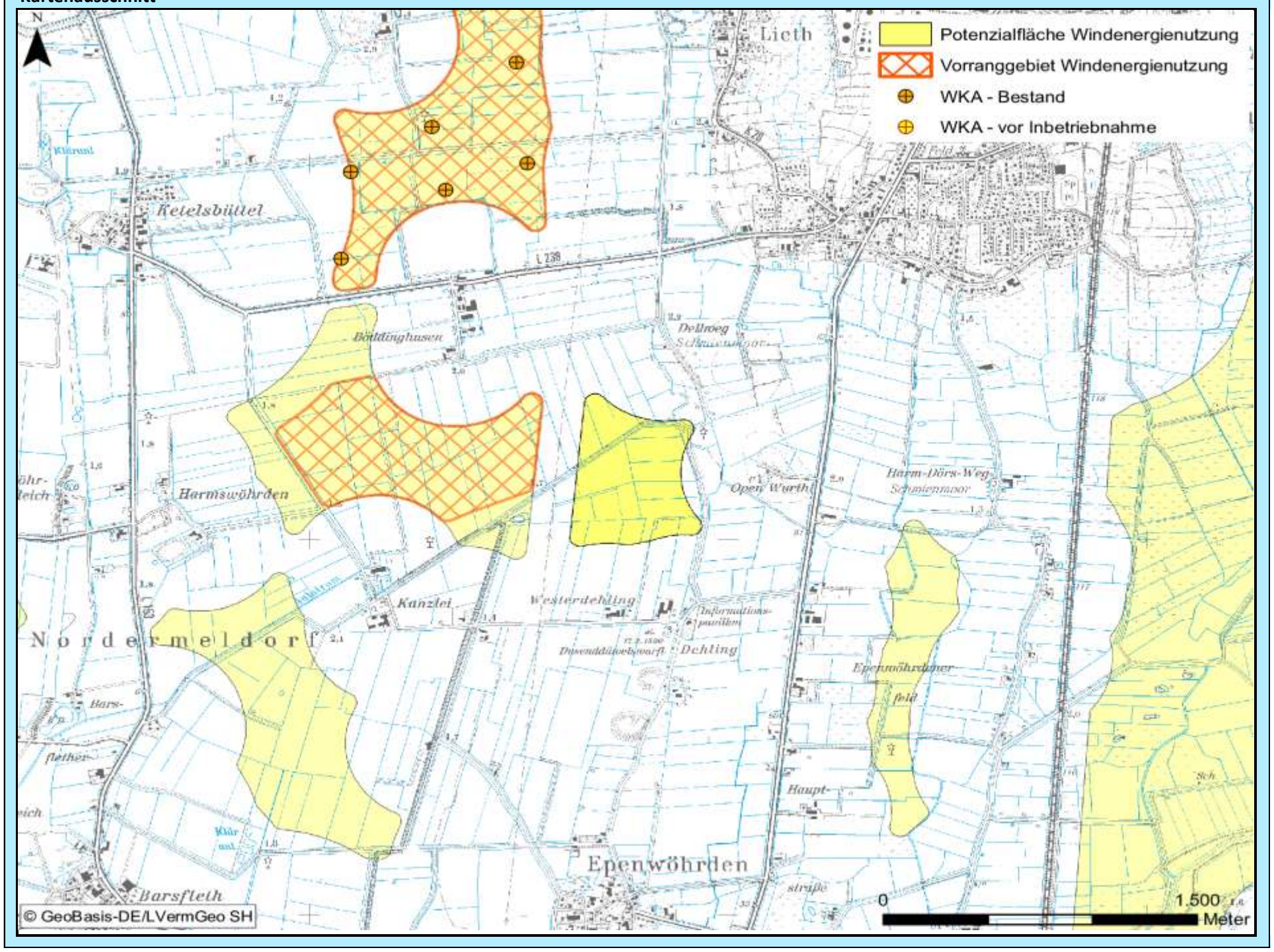

Bewertung der Abwägungskriterien im Detail

Zielbereich Siedlungsstruktur u. -entwicklung sowie Daseinsvorsorge / Schutzgutbereich Mensch u. Gesundheit

Nr.	Kriterium	Konfliktrisiko	betroff. Fläche		Konfliktrisiko	betroff. Fläche	
1.1	Abstandsbereich 800m bis 1.000m um Siedlungsbereiche	hoch	2,9	ha	-	-	ha
1.2	Stadt u. Umlandber. in ländl. Räumen sowie verdicht. Ber. der Ordnungsr. um HH, HL u. KI	gering	0,0	ha	-	-	ha
1.3	Umfassung von Siedlungsflächen	hoch			-		

Zielbereich Wirtschaftliche Entwicklung, Infrastruktur, Tourismus, Erholung

Nr.	Kriterium	Konfliktrisiko	betroff. Fläche		Konfliktrisiko	betroff. Fläche	
2.1	**Verkehr, sonstige technische Infrastruktur**						
2.1.1	600 m - 15 km Radius um VOR und DVOR-Anlagen	gering	0,0	ha	-	-	ha
2.1.2	Platzrunden Flugverkehr inklusive Mindestabstand (400 / 850 m)	gering	0,0	ha	-	-	ha
2.1.3	An- und Abflugbereiche / Hindernisbegrenzungsflächen von Flugplätzen	gering	0,0	ha	-	-	ha
2.1.4	Flächen mit militärischen Belangen, einschließlich militärischer Richtfunktrassen	gering	0,0	ha	-	-	ha
2.1.5	Schutzbereich DWD-Wetterradarstation Radius 5 – 15 km	-	0,0	ha	-	-	ha
2.1.6	Flächen mit Abbaugenehmigungen oder Potenzialflächen für Rohstoffe	gering	0,0	ha	-	-	ha
2.1.7	Straßenrechtliche Anbaubeschränkungszonen an Autobahnen	gering	0,0	ha	-	-	ha
2.2	**Tourismus und Erholung**						
2.2.1	Schwerpunkträume für Tourismus und Erholung (LEP + Ergänzung)	gering	0,0	ha	-	-	ha
2.2.2	Kernbereiche für Tourismus und Erholung	gering	0,0	ha	-	-	ha
2.2.3	Naturparke	gering	0,0	ha	-	-	ha
2.2.4	Regionale Grünzüge der Ordnungsräume	gering	0,0	ha	-	-	ha

Schutzgutbereich Tiere und Pflanzen / Gebiets- und Artenschutz

Nr.	Kriterium	Konfliktrisiko	betroff. Fläche		Konfliktrisiko	betroff. Fläche	
3.1	**Tiere und Pflanzen**						
3.1.1	Querungshilfen und damit verbundene Korridore	gering	0,0	ha	-	-	ha
3.1.2	Schwerpunktbereiche des Biotopverbundes	gering	0,0	ha	-	-	ha
3.1.3	Wichtige Verbundachsen des Schutzgebiets- und Biotopverbundsystems	gering	0,0	ha	-	-	ha
3.2	**Vereinbarkeit mit dem europäischen Gebiets- und Artenschutz**						
3.2.1	Umgebungsbereich von 300 m bis 1.200 m zu Vogelschutzgebieten	gering	0,0	ha	-	-	ha
3.2.2	Hauptachsen des überregionalen Vogelzugs	gering	0,0	ha	-	-	ha
3.2.3	Pot. Beeinträchtigungsbereiche (3 km Radius) mit bes. Bedeutung für Großvögel	gering	0,0	ha	-	-	ha
3.2.4	Pot. Beeinträchtigungsbereiche (1,5/ 1 km Radius) mit bes. Bedeutung für Großvögel	gering	0,0	ha	-	-	ha
3.2.5	Wiesenvogel-Brutgebiete	gering	0,0	ha	-	-	ha
3.2.6	Nahrungsgebiete für Gänse (ohne Graugänse und Neozoen) und Singschwäne	gering	0,0	ha	-	-	ha

Zielbereich Ressourcenschutz, Ressourcenentwicklung / Schutzgutbereich Boden und Wasser

Nr.	Kriterium	Konfliktrisiko	betroff. Fläche		Konfliktrisiko	betroff. Fläche	
4.1	Vorranggebiete für den Binnenhochwasserschutz	gering	0,0	ha	-	-	ha
4.2	Betroffenheit geologisch schutzwürdiger Objekte	gering	0,0	ha	-	-	ha
4.3	Talräume an natürlichen Gewässern und an erheblich veränderten Wasserkörpern	gering	0,0	ha	-	-	ha

Schutzgutbereich Landschaft, Kultur und sonstige Sachgüter

Nr.	Kriterium	Konfliktrisiko	betroff. Fläche		Konfliktrisiko	betroff. Fläche	
5.1	5 km um bedeutsame Stadtsilhouetten oder Ortsbilder	mittel	22,6	ha	-	-	ha
5.2	Kernbereiche charakteristischer Landschaftsräume	gering	0,0	ha	-	-	ha
	in Verbindung mit Naturparken		0,0	ha		-	ha
5.3	800 m um (grundsätzlich raumwirksame) gesetzlich geschützte Kulturdenkmale	gering	0,0	ha	-	-	ha
5.4	2 km um gesetzlich geschützte Kulturdenkmale in Höhenlage oder bedeutender Einzellage	gering	0,0	ha	-	-	ha
5.5	500 m um bedeutsame archäologische Kulturdenkmale	gering	0,0	ha	-	-	ha
5.6	Abwägungsbereich in Teilabschnitten um die Denkmalbereiche Danewerk / Haithabu	gering	0,0	ha	-	-	ha

Weitere einzelfallbezogene Kriterien

-

Weitere Hinweise/ weitere Hinweise für das Genehmigungsverfahren

-

Grundlagendaten Potenzialfläche

Kreis: Dithmarschen

Stadt/Gemeinde: Nordermeldorf

Anzahl Teilgebiete: 1

Größe (ha): 17,9

Realnutzung:

Die Fläche wird überwiegend ackerbaulich genutzt, besteht aber auch aus Grünland.

Vorbelastung:

-

Sonstige Regionalplandarstellung:

Charakteristischer Landschaftsraum gem. LEP 2010, Gebiet mit besonderer Bedeutung für Natur und Landschaft, Gebiet mit besonderer Bedeutung für Tourismus und Erholung

Grundlagendaten Vorranggebiet

Kreis: -

Stadt/Gemeinde: -

Anzahl Teilgebiete: -

Größe (ha): -

Realnutzung:

-

Vorbelastung:

-

Sonstige Regionalplandarstellung:

-

Beschreibung und Bewertung der betroffenen raumordnerischen und umweltfachlichen Abwägungsmerkmale

Es besteht kein hohes Konfliktrisiko durch Überschneidung mit Abwägungskriterien hoher Priorität.

Abwägungsentscheidung

Für die Flächen DIT_067, DIT_068, DIT_069 und DIT_071 wurden zalreiche, für die einzelnen Flächen jeweils sehr ähnliche Argumente für die Aufnahme der Flächen vorgebracht, die im Ergebnis alle darauf abstellen, dass es geringe Konfliktrisiken zu den relevanten Belangen gäbe und eine hohe Akzeptanz vor Ort gegeben sei. Die Flächen sind bisher allesamt nicht übernommen worden, um einen jetzt schon bestehenden Riegel in Nord-Süd-Richtung nicht weiter zu verstärken und um den in der Vergangenheit bewusst durch Repowering-Maßnahmen freigräumten Dithmarscher Speicherkoog mit Hinterland als Freihaltebereich in der ansonsten stark durch WKA überformten Dithmarscher Marsch zu erhalten. An dieser Grundsatzabwägung wird festgehalten. Allerdings wird es im Abgleich aller zu diesen Flächen eingegangenen Stellungnahmen jetzt für vertretbar gehalten, die Fläche DIT_067 unter Berücksichtigung von 1.000 m Abstand zu den Siedlungen noch als Vorranggebiet auszuweisen. Sie ist in der Nord-Süd-Ausdehnung begrenzt, schließt nicht direkt an die nördlichen Vorrangflächen an und liegt noch außerhalb des 5 km Umgebungsbereiches um die Stadtsilhouette und den Dom von Meldorf. In der Gesamtabwägung der genannten Flächen wird diese Mehrbelastung noch für vertretbar gehalten, ohne die Grundzielsetzung, in der Dithmarscher Marsch einen größeren freien Landschaftsraum zu erhalten, in Frage zu stellen. Die Fläche DIT_069 hingegen liegt innerhalb des Umgebungsbereiches der Stadtsilhouette von Meldorf und dem Meldorfer Dom. Diese ist von herausragender kulturlandschaftlicher Bedeutung für den gesamten Raum Dithmarschen, und ganz besonders auch im Zusammenhang zu sehen mit den Sichtbeziehungen zum küstenseitig vorgelagerten Speicherkoog mit dem dortigen Meldorfer Hafen, die sich wiederum ganz besonders vom südlichen Ortsausgang von Hemmingstedt aus in südlicher und südöstlicher Blickrichtung bieten, und bislang noch weitgehend ungestört sind. Daher bestehen aus Sicht des Denkmalschutzes erhebliche Bedenken gegen die Übernahme dieser Potenzialfläche. Sie wird daher nicht übernommen.		Fläche wurde übernommen
		Fläche wurde angepasst
	X	Fläche wurde nicht übernommen

Kartenausschnitt

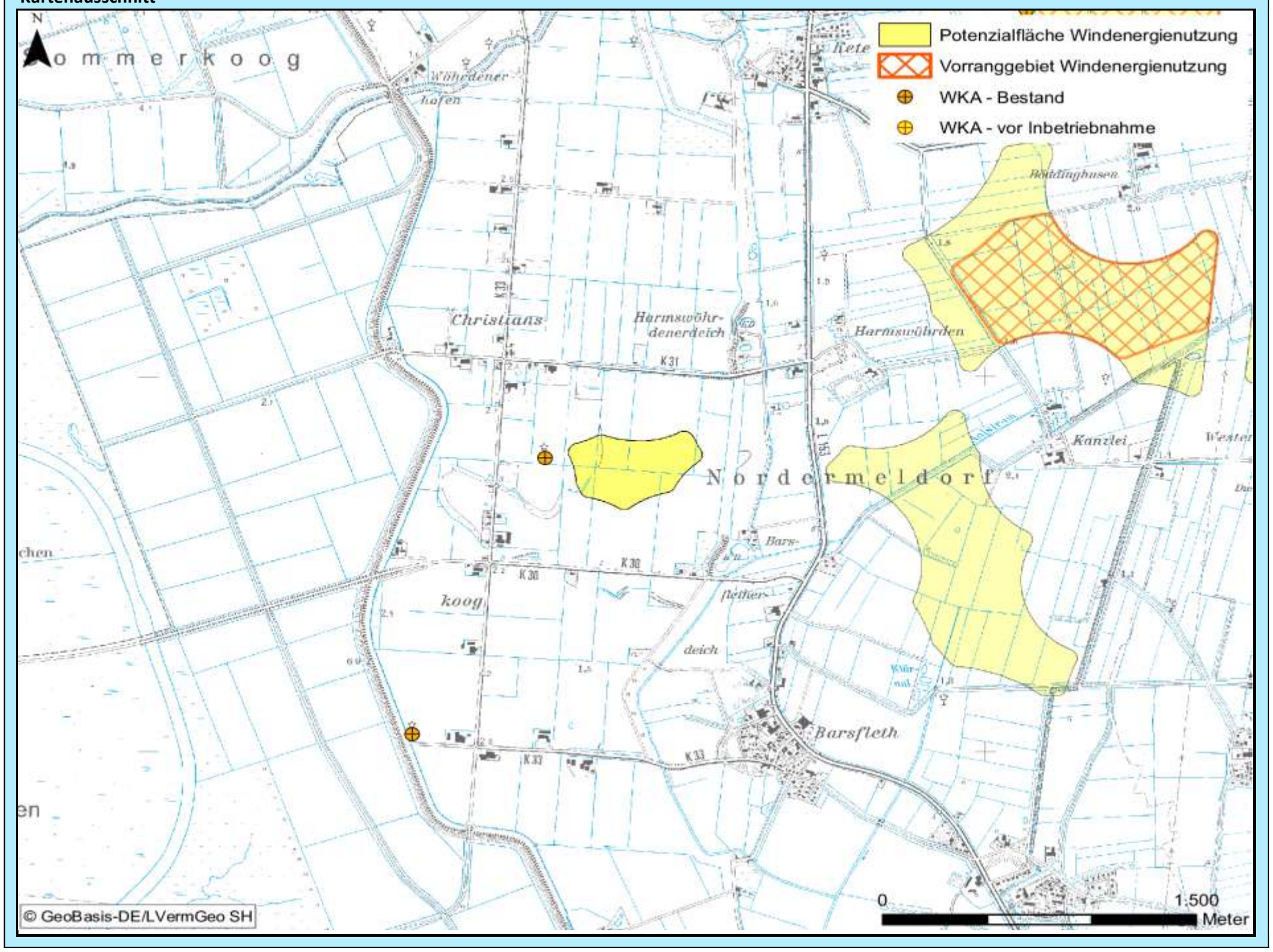

Bewertung der Abwägungskriterien im Detail

Zielbereich Siedlungsstruktur u. -entwicklung sowie Daseinsvorsorge / Schutzgutbereich Mensch u. Gesundheit

Nr.	Kriterium	Konfliktrisiko	betroff. Fläche		Konfliktrisiko	betroff. Fläche	
1.1	Abstandsbereich 800m bis 1.000m um Siedlungsbereiche	gering	0,0	ha	-	-	ha
1.2	Stadt u. Umlandber. in ländl. Räumen sowie verdicht. Ber. der Ordnungsr. um HH, HL u. KI	gering	0,0	ha	-	-	ha
1.3	Umfassung von Siedlungsflächen	mittel			-		

Zielbereich Wirtschaftliche Entwicklung, Infrastruktur, Tourismus, Erholung

Nr.	Kriterium	Konfliktrisiko	betroff. Fläche		Konfliktrisiko	betroff. Fläche	
2.1	**Verkehr, sonstige technische Infrastruktur**						
2.1.1	600 m - 15 km Radius um VOR und DVOR-Anlagen	gering	0,0	ha	-	-	ha
2.1.2	Platzrunden Flugverkehr inklusive Mindestabstand (400 / 850 m)	gering	0,0	ha	-	-	ha
2.1.3	An- und Abflugbereiche / Hindernisbegrenzungsflächen von Flugplätzen	gering	0,0	ha	-	-	ha
2.1.4	Flächen mit militärischen Belangen, einschließlich militärischer Richtfunktrassen	gering	0,0	ha	-	-	ha
2.1.5	Schutzbereich DWD-Wetterradarstation Radius 5 – 15 km	-	0,0	ha	-	-	ha
2.1.6	Flächen mit Abbaugenehmigungen oder Potenzialflächen für Rohstoffe	gering	0,0	ha	-	-	ha
2.1.7	Straßenrechtliche Anbaubeschränkungszonen an Autobahnen	gering	0,0	ha	-	-	ha
2.2	**Tourismus und Erholung**						
2.2.1	Schwerpunkträume für Tourismus und Erholung (LEP + Ergänzung)	gering	0,0	ha	-	-	ha
2.2.2	Kernbereiche für Tourismus und Erholung	gering	0,0	ha	-	-	ha
2.2.3	Naturparke	gering	0,0	ha	-	-	ha
2.2.4	Regionale Grünzüge der Ordnungsräume	gering	0,0	ha	-	-	ha

Schutzgutbereich Tiere und Pflanzen / Gebiets- und Artenschutz

Nr.	Kriterium	Konfliktrisiko	betroff. Fläche		Konfliktrisiko	betroff. Fläche	
3.1	**Tiere und Pflanzen**						
3.1.1	Querungshilfen und damit verbundene Korridore	gering	0,0	ha	-	-	ha
3.1.2	Schwerpunktbereiche des Biotopverbundes	gering	0,0	ha	-	-	ha
3.1.3	Wichtige Verbundachsen des Schutzgebiets- und Biotopverbundsystems	gering	0,0	ha	-	-	ha
3.2	**Vereinbarkeit mit dem europäischen Gebiets- und Artenschutz**						
3.2.1	Umgebungsbereich von 300 m bis 1.200 m zu Vogelschutzgebieten	gering	0,0	ha	-	-	ha
3.2.2	Hauptachsen des überregionalen Vogelzugs	gering	0,0	ha	-	-	ha
3.2.3	Pot. Beeinträchtigungsbereiche (3 km Radius) mit bes. Bedeutung für Großvögel	gering	0,0	ha	-	-	ha
3.2.4	Pot. Beeinträchtigungsbereiche (1,5/ 1 km Radius) mit bes. Bedeutung für Großvögel	gering	0,0	ha	-	-	ha
3.2.5	Wiesenvogel-Brutgebiete	gering	0,0	ha	-	-	ha
3.2.6	Nahrungsgebiete für Gänse (ohne Graugänse und Neozoen) und Singschwäne	gering	0,0	ha	-	-	ha

Zielbereich Ressourcenschutz, Ressourcenentwicklung / Schutzgutbereich Boden und Wasser

Nr.	Kriterium	Konfliktrisiko	betroff. Fläche		Konfliktrisiko	betroff. Fläche	
4.1	Vorranggebiete für den Binnenhochwasserschutz	gering	0,0	ha	-	-	ha
4.2	Betroffenheit geologisch schutzwürdiger Objekte	gering	1,2	ha	-	-	ha
4.3	Talräume an natürlichen Gewässern und an erheblich veränderten Wasserkörpern	gering	0,0	ha	-	-	ha

Schutzgutbereich Landschaft, Kultur und sonstige Sachgüter

Nr.	Kriterium	Konfliktrisiko	betroff. Fläche		Konfliktrisiko	betroff. Fläche	
5.1	5 km um bedeutsame Stadtsilhouetten oder Ortsbilder	gering	0,0	ha	-	-	ha
5.2	Kernbereiche charakteristischer Landschaftsräume	gering	0,0	ha	-	-	ha
	in Verbindung mit Naturparken		0,0	ha		-	ha
5.3	800 m um (grundsätzlich raumwirksame) gesetzlich geschützte Kulturdenkmale	gering	0,0	ha	-	-	ha
5.4	2 km um gesetzlich geschützte Kulturdenkmale in Höhenlage oder bedeutender Einzellage	gering	0,0	ha	-	-	ha
5.5	500 m um bedeutsame archäologische Kulturdenkmale	gering	0,0	ha	-	-	ha
5.6	Abwägungsbereich in Teilabschnitten um die Denkmalbereiche Danewerk / Haithabu	gering	0,0	ha	-	-	ha

Weitere einzelfallbezogene Kriterien

-

Weitere Hinweise/ weitere Hinweise für das Genehmigungsverfahren

-

Abwägungsbereich für die Windenergienutzung	PR3_DIT_070	2. Entwurf

Grundlagendaten Potenzialfläche		Grundlagendaten Vorranggebiet	
Kreis:	Dithmarschen	**Kreis:**	-
Stadt/Gemeinde:	Epenwöhrden	**Stadt/Gemeinde:**	-
Anzahl Teilgebiete:	1	**Anzahl Teilgebiete:**	-
Größe (ha):	35,7	**Größe (ha):**	-
Realnutzung:		**Realnutzung:**	
Die Fläche wird überwiegend ackerbaulich genutzt, besteht aber auch aus Grünland. Naturnahe Fläche mittig gegeben.		-	
Vorbelastung:		**Vorbelastung:**	
WKA in Betrieb		-	
Sonstige Regionalplandarstellung:		**Sonstige Regionalplandarstellung:**	
Charakteristischer Landschaftsraum gem. LEP 2010		-	

Beschreibung und Bewertung der betroffenen raumordnerischen und umweltfachlichen Abwägungsmerkmale

Es besteht kein hohes Konfliktrisiko durch Überschneidung mit Abwägungskriterien hoher Priorität.

Abwägungsentscheidung

Eingegangene Stellungnahmen nehmen Bezug auf die denkmalrechtliche Einschätzung des Landesamtes für Denkmalpflege (LfD) und das Gutachten "Erfassung und Bewertung städtebaulich bedeutender Blickbeziehungen auf die St. Johannes-Kirche in Meldorf". In dem Gutachten wurde eine Sichtachse Von der B 5 südlich Hemmingstedt auf Meldorf der 1. Kategorie mit ungestörter Streckensicht zugeordnet. Das LfD argumentiert nachvollziehbar, dass die Potenzialfläche diese wichtige Sichtachse komplett verstellen würde. Aus denkmalrechtlicher Sicht ist sie nach wie vor freizuhalten. Genehmigungen für WKA können auf dieser Fläche nicht in Aussicht gestellt werden. Sie wird daher nach wie vor nicht übernommen.		Fläche wurde übernommen
		Fläche wurde angepasst
	X	Fläche wurde nicht übernommen

Kartenausschnitt

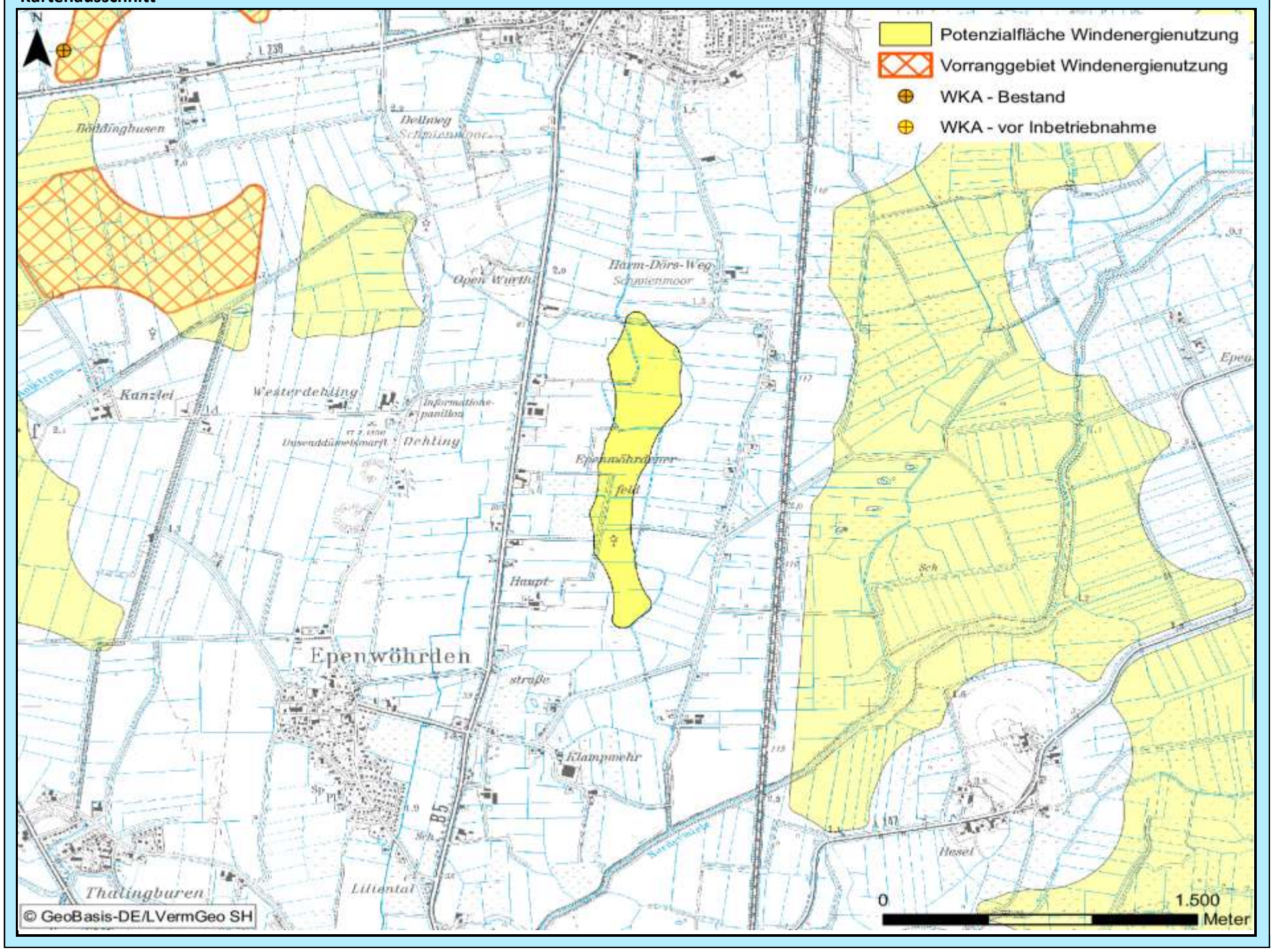

Bewertung der Abwägungskriterien im Detail

Zielbereich Siedlungsstruktur u. -entwicklung sowie Daseinsvorsorge / Schutzgutbereich Mensch u. Gesundheit

Nr.	Kriterium	Konfliktrisiko	betroff. Fläche		Konfliktrisiko	betroff. Fläche	
1.1	Abstandsbereich 800m bis 1.000m um Siedlungsbereiche	gering	0,0	ha	-	-	ha
1.2	Stadt u. Umlandber. in ländl. Räumen sowie verdicht. Ber. der Ordnungsr. um HH, HL u. KI	gering	0,0	ha	-	-	ha
1.3	Umfassung von Siedlungsflächen	hoch			-		

Zielbereich Wirtschaftliche Entwicklung, Infrastruktur, Tourismus, Erholung

Nr.	Kriterium	Konfliktrisiko	betroff. Fläche		Konfliktrisiko	betroff. Fläche	
2.1	**Verkehr, sonstige technische Infrastruktur**						
2.1.1	600 m - 15 km Radius um VOR und DVOR-Anlagen	gering	0,0	ha	-	-	ha
2.1.2	Platzrunden Flugverkehr inklusive Mindestabstand (400 / 850 m)	gering	0,0	ha	-	-	ha
2.1.3	An- und Abflugbereiche / Hindernisbegrenzungsflächen von Flugplätzen	gering	0,0	ha	-	-	ha
2.1.4	Flächen mit militärischen Belangen, einschließlich militärischer Richtfunktrassen	gering	0,0	ha	-	-	ha
2.1.5	Schutzbereich DWD-Wetterradarstation Radius 5 – 15 km	-	0,0	ha	-	-	ha
2.1.6	Flächen mit Abbaugenehmigungen oder Potenzialflächen für Rohstoffe	gering	0,0	ha	-	-	ha
2.1.7	Straßenrechtliche Anbaubeschränkungszonen an Autobahnen	gering	0,0	ha	-	-	ha
2.2	**Tourismus und Erholung**						
2.2.1	Schwerpunkträume für Tourismus und Erholung (LEP + Ergänzung)	gering	0,0	ha	-	-	ha
2.2.2	Kernbereiche für Tourismus und Erholung	gering	0,0	ha	-	-	ha
2.2.3	Naturparke	gering	0,0	ha	-	-	ha
2.2.4	Regionale Grünzüge der Ordnungsräume	gering	0,0	ha	-	-	ha

Schutzgutbereich Tiere und Pflanzen / Gebiets- und Artenschutz

Nr.	Kriterium	Konfliktrisiko	betroff. Fläche		Konfliktrisiko	betroff. Fläche	
3.1	**Tiere und Pflanzen**						
3.1.1	Querungshilfen und damit verbundene Korridore	gering	0,0	ha	-	-	ha
3.1.2	Schwerpunktbereiche des Biotopverbundes	gering	0,0	ha	-	-	ha
3.1.3	Wichtige Verbundachsen des Schutzgebiets- und Biotopverbundsystems	gering	0,0	ha	-	-	ha
3.2	**Vereinbarkeit mit dem europäischen Gebiets- und Artenschutz**						
3.2.1	Umgebungsbereich von 300 m bis 1.200 m zu Vogelschutzgebieten	gering	0,0	ha	-	-	ha
3.2.2	Hauptachsen des überregionalen Vogelzugs	gering	0,0	ha	-	-	ha
3.2.3	Pot. Beeinträchtigungsbereiche (3 km Radius) mit bes. Bedeutung für Großvögel	gering	0,0	ha	-	-	ha
3.2.4	Pot. Beeinträchtigungsbereiche (1,5/ 1 km Radius) mit bes. Bedeutung für Großvögel	gering	0,0	ha	-	-	ha
3.2.5	Wiesenvogel-Brutgebiete	gering	0,0	ha	-	-	ha
3.2.6	Nahrungsgebiete für Gänse (ohne Graugänse und Neozoen) und Singschwäne	gering	0,0	ha	-	-	ha

Zielbereich Ressourcenschutz, Ressourcenentwicklung / Schutzgutbereich Boden und Wasser

Nr.	Kriterium	Konfliktrisiko	betroff. Fläche		Konfliktrisiko	betroff. Fläche	
4.1	Vorranggebiete für den Binnenhochwasserschutz	gering	0,0	ha	-	-	ha
4.2	Betroffenheit geologisch schutzwürdiger Objekte	gering	0,0	ha	-	-	ha
4.3	Talräume an natürlichen Gewässern und an erheblich veränderten Wasserkörpern	gering	0,0	ha	-	-	ha

Schutzgutbereich Landschaft, Kultur und sonstige Sachgüter

Nr.	Kriterium	Konfliktrisiko	betroff. Fläche		Konfliktrisiko	betroff. Fläche	
5.1	5 km um bedeutsame Stadtsilhouetten oder Ortsbilder	hoch	35,7	ha	-	-	ha
5.2	Kernbereiche charakteristischer Landschaftsräume	gering	0,0	ha	-	-	ha
	in Verbindung mit Naturparken		0,0	ha		-	ha
5.3	800 m um (grundsätzlich raumwirksame) gesetzlich geschützte Kulturdenkmale	gering	0,0	ha	-	-	ha
5.4	2 km um gesetzlich geschützte Kulturdenkmale in Höhenlage oder bedeutender Einzellage	gering	0,0	ha	-	-	ha
5.5	500 m um bedeutsame archäologische Kulturdenkmale	gering	0,0	ha	-	-	ha
5.6	Abwägungsbereich in Teilabschnitten um die Denkmalbereiche Danewerk / Haithabu	gering	0,0	ha	-	-	ha

Weitere einzelfallbezogene Kriterien

-

Weitere Hinweise/ weitere Hinweise für das Genehmigungsverfahren

-

Abwägungsbereich für die Windenergienutzung	PR3_DIT_071	2. Entwurf

Grundlagendaten Potenzialfläche		Grundlagendaten Vorranggebiet	
Kreis:	Dithmarschen	**Kreis:**	-
Stadt/Gemeinde:	Nordermeldorf	**Stadt/Gemeinde:**	-
Anzahl Teilgebiete:	1	**Anzahl Teilgebiete:**	-
Größe (ha):	73,1	**Größe (ha):**	-
Realnutzung:		**Realnutzung:**	
Die Fläche wird ackerbaulich genutzt, besteht aber auch aus Grünland. Südlich sind naturnahe Flächen gegeben.		-	
Vorbelastung:		**Vorbelastung:**	
Straßenbaurechtliche Anbauverbotszone		-	
Sonstige Regionalplandarstellung:		**Sonstige Regionalplandarstellung:**	
Charakteristischer Landschaftsraum gem. LEP 2010, Gebiet mit besonderer Bedeutung für Natur und Landschaft, Gebiet mit besonderer Bedeutung für Tourismus und Erholung		-	

Beschreibung und Bewertung der betroffenen raumordnerischen und umweltfachlichen Abwägungsmerkmale

Es besteht kein hohes Konfliktrisiko durch Überschneidung mit Abwägungskriterien hoher Priorität.

Abwägungsentscheidung

Für die Flächen DIT_067, DIT_068, DIT_069 und DIT_071 wurden zalreiche, für die einzelnen Flächen jeweils sehr ähnliche Argumente für die Aufnahme der Flächen vorgebracht, die im Ergebnis alle darauf abstellen, dass es geringe Konfliktrisiken zu den relevanten Belangen gäbe und eine hohe Akzeptanz vor Ort gegeben sei. Die Flächen sind bisher allesamt nicht übernommen worden, um einen jetzt schon bestehenden Riegel in Nord-Süd-Richtung nicht weiter zu verstärken und um den in der Vergangenheit bewusst durch Repowering-Maßnahmen freigräumten Dithmarscher Speicherkoog mit Hinterland als Freihaltebereich in der ansonsten stark durch WKA überformten Dithmarscher Marsch zu erhalten. An dieser Grundsatzabwägung wird festgehalten. Allerdings wird es im Abgleich aller zu diesen Flächen eingegangenen Stellungnahmen jetzt für vertretbar gehalten, die Fläche DIT_067 unter Berücksichtigung von 1.000 m Abstand zu den Siedlungen noch als Vorranggebiet auszuweisen. Sie ist in der Nord-Süd-Ausdehnung begrenzt, schließt nicht direkt an die nördlichen Vorrangflächen an und liegt noch außerhalb des 5 km Umgebungsbereiches um die Stadtsilhouette und den Dom von Meldorf. In der Gesamtabwägung der genannten Flächen wird diese Mehrbelastung noch für vertretbar gehalten, ohne die Grundzielsetzung, in der Dithmarscher Marsch einen größeren freien Landschaftsraum zu erhalten, in Frage zu stellen. Die Fläche DIT_071 hingegen liegt innerhalb des Umgebungsbereiches der Stadtsilhouette von Meldorf und dem Meldorfer Dom. Diese ist von herausragender kulturlandschaftlicher Bedeutung für den gesamten Raum Dithmarschen, und ganz besonders auch im Zusammenhang zu sehen mit den Sichtbeziehungen zum küstenseitig vorgelagerten Speicherkoog mit dem dortigen Meldorfer Hafen, die sich wiederum ganz besonders vom südlichen Ortsausgang von Hemmingstedt aus in südlicher und südöstlicher Blickrichtung bieten, und bislang noch weitgehend ungestört sind. Daher bestehen aus Sicht des Denkmalschutzes erhebliche Bedenken gegen die Übernahme dieser Potenzialfläche. Sie wird daher nicht übernommen.		Fläche wurde übernommen
		Fläche wurde angepasst
	X	Fläche wurde nicht übernommen

Kartenausschnitt

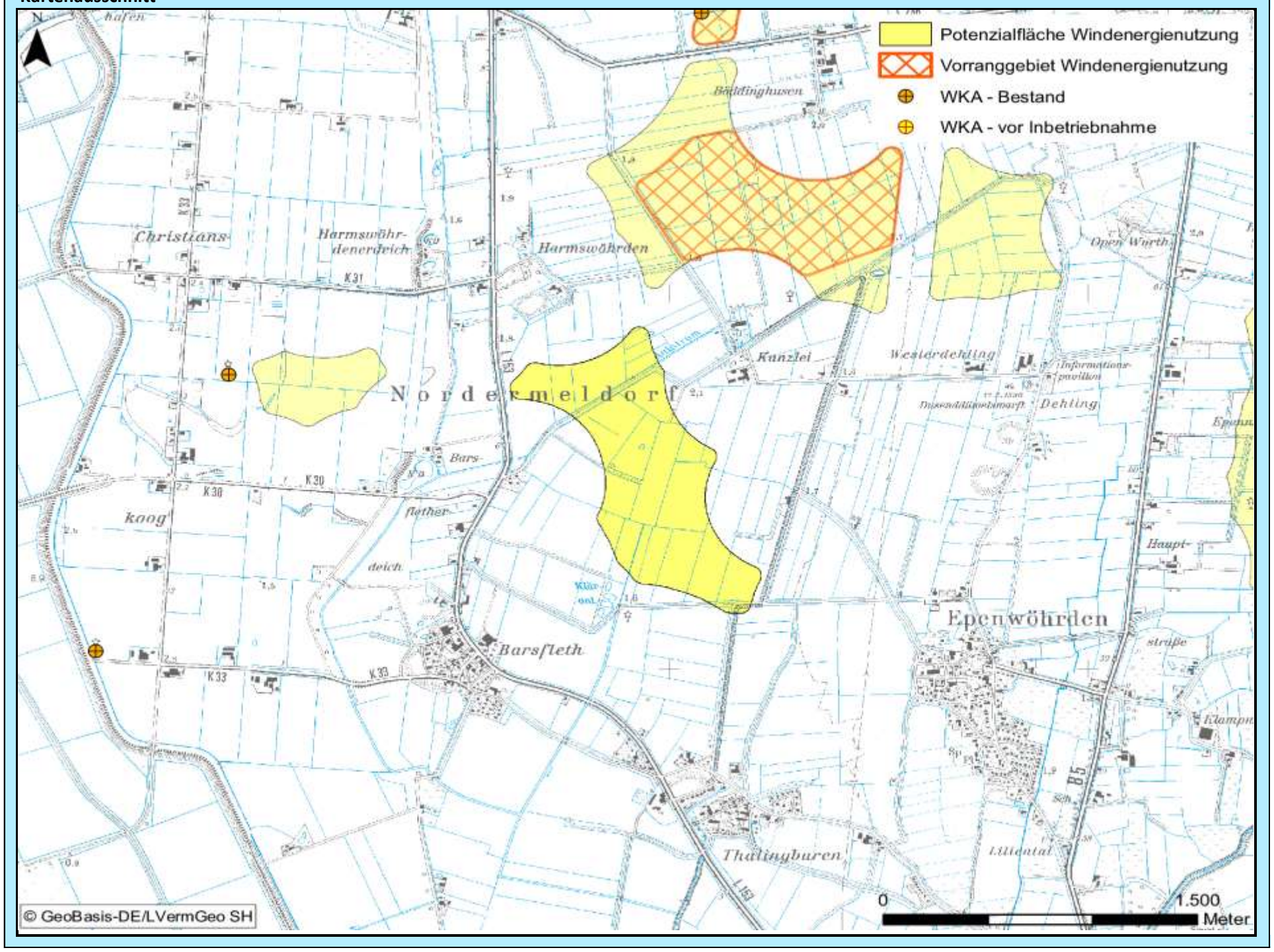

Bewertung der Abwägungskriterien im Detail

Zielbereich Siedlungsstruktur u. -entwicklung sowie Daseinsvorsorge / Schutzgutbereich Mensch u. Gesundheit

Nr.	Kriterium	Konfliktrisiko	betroff. Fläche		Konfliktrisiko	betroff. Fläche	
1.1	Abstandsbereich 800m bis 1.000m um Siedlungsbereiche	hoch	20,6	ha	-	-	ha
1.2	Stadt u. Umlandber. in ländl. Räumen sowie verdicht. Ber. der Ordnungsr. um HH, HL u. KI	gering	0,0	ha	-	-	ha
1.3	Umfassung von Siedlungsflächen	mittel			-		

Zielbereich Wirtschaftliche Entwicklung, Infrastruktur, Tourismus, Erholung

Nr.	Kriterium	Konfliktrisiko	betroff. Fläche		Konfliktrisiko	betroff. Fläche	
2.1	**Verkehr, sonstige technische Infrastruktur**						
2.1.1	600 m - 15 km Radius um VOR und DVOR-Anlagen	gering	0,0	ha	-	-	ha
2.1.2	Platzrunden Flugverkehr inklusive Mindestabstand (400 / 850 m)	gering	0,0	ha	-	-	ha
2.1.3	An- und Abflugbereiche / Hindernisbegrenzungsflächen von Flugplätzen	gering	0,0	ha	-	-	ha
2.1.4	Flächen mit militärischen Belangen, einschließlich militärischer Richtfunktrassen	gering	0,0	ha	-	-	ha
2.1.5	Schutzbereich DWD-Wetterradarstation Radius 5 – 15 km	-	0,0	ha	-	-	ha
2.1.6	Flächen mit Abbaugenehmigungen oder Potenzialflächen für Rohstoffe	gering	0,0	ha	-	-	ha
2.1.7	Straßenrechtliche Anbaubeschränkungszonen an Autobahnen	gering	0,0	ha	-	-	ha
2.2	**Tourismus und Erholung**						
2.2.1	Schwerpunkträume für Tourismus und Erholung (LEP + Ergänzung)	gering	0,0	ha	-	-	ha
2.2.2	Kernbereiche für Tourismus und Erholung	gering	0,0	ha	-	-	ha
2.2.3	Naturparke	gering	0,0	ha	-	-	ha
2.2.4	Regionale Grünzüge der Ordnungsräume	gering	0,0	ha	-	-	ha

Schutzgutbereich Tiere und Pflanzen / Gebiets- und Artenschutz

Nr.	Kriterium	Konfliktrisiko	betroff. Fläche		Konfliktrisiko	betroff. Fläche	
3.1	**Tiere und Pflanzen**						
3.1.1	Querungshilfen und damit verbundene Korridore	gering	0,0	ha	-	-	ha
3.1.2	Schwerpunktbereiche des Biotopverbundes	gering	0,0	ha	-	-	ha
3.1.3	Wichtige Verbundachsen des Schutzgebiets- und Biotopverbundsystems	gering	0,0	ha	-	-	ha
3.2	**Vereinbarkeit mit dem europäischen Gebiets- und Artenschutz**						
3.2.1	Umgebungsbereich von 300 m bis 1.200 m zu Vogelschutzgebieten	gering	0,0	ha	-	-	ha
3.2.2	Hauptachsen des überregionalen Vogelzugs	gering	0,0	ha	-	-	ha
3.2.3	Pot. Beeinträchtigungsbereiche (3 km Radius) mit bes. Bedeutung für Großvögel	gering	0,0	ha	-	-	ha
3.2.4	Pot. Beeinträchtigungsbereiche (1,5/ 1 km Radius) mit bes. Bedeutung für Großvögel	gering	0,0	ha	-	-	ha
3.2.5	Wiesenvogel-Brutgebiete	gering	0,0	ha	-	-	ha
3.2.6	Nahrungsgebiete für Gänse (ohne Graugänse und Neozoen) und Singschwäne	gering	0,0	ha	-	-	ha

Zielbereich Ressourcenschutz, Ressourcenentwicklung / Schutzgutbereich Boden und Wasser

Nr.	Kriterium	Konfliktrisiko	betroff. Fläche		Konfliktrisiko	betroff. Fläche	
4.1	Vorranggebiete für den Binnenhochwasserschutz	gering	0,0	ha	-	-	ha
4.2	Betroffenheit geologisch schutzwürdiger Objekte	mittel	62,4	ha	-	-	ha
4.3	Talräume an natürlichen Gewässern und an erheblich veränderten Wasserkörpern	gering	0,0	ha	-	-	ha

Schutzgutbereich Landschaft, Kultur und sonstige Sachgüter

Nr.	Kriterium	Konfliktrisiko	betroff. Fläche		Konfliktrisiko	betroff. Fläche	
5.1	5 km um bedeutsame Stadtsilhouetten oder Ortsbilder	hoch	60,5	ha	-	-	ha
5.2	Kernbereiche charakteristischer Landschaftsräume	gering	0,0	ha	-	-	ha
	in Verbindung mit Naturparken		0,0	ha		-	ha
5.3	800 m um (grundsätzlich raumwirksame) gesetzlich geschützte Kulturdenkmale	gering	0,0	ha	-	-	ha
5.4	2 km um gesetzlich geschützte Kulturdenkmale in Höhenlage oder bedeutender Einzellage	gering	0,0	ha	-	-	ha
5.5	500 m um bedeutsame archäologische Kulturdenkmale	gering	0,0	ha	-	-	ha
5.6	Abwägungsbereich in Teilabschnitten um die Denkmalbereiche Danewerk / Haithabu	gering	0,0	ha	-	-	ha

Weitere einzelfallbezogene Kriterien

-

Weitere Hinweise/ weitere Hinweise für das Genehmigungsverfahren

-

Grundlagendaten Potenzialfläche		Grundlagendaten Vorranggebiet	
Kreis:	Dithmarschen	**Kreis:**	Dithmarschen
Stadt/Gemeinde:	Albersdorf, Schafstedt, Tensbüttel-Röst	**Stadt/Gemeinde:**	Tensbüttel-Röst, Albersdorf, Schafstedt
Anzahl Teilgebiete:	5	**Anzahl Teilgebiete:**	4
Größe (ha):	141,6	**Größe (ha):**	86,7

Realnutzung:
Die Fläche wird größtenteils ackerbaulich genutzt, mittig und nördlich Gehölzflächen und naturnahe Flächen gegeben. Mehrere Kleingewässer und einzelne Gebäude auf der Fläche.

Realnutzung:
Die Fläche wird größtenteils ackerbaulich genutzt. Mittig naturnahe Flächen gegeben. Ein Kleingewässer befindet sich auf der Fläche.

Vorbelastung:
Straßenbaurechtliche Anbauverbotszone,

Vorbelastung:
Straßenbaurechtliche Anbauverbotszone

Sonstige Regionalplandarstellung:
Charakteristischer Landschaftsraum gem. LEP 2010, Eignungsgebiet für die Windenergienutzung gem. LEP 2010, Gebiet mit besonderer Bedeutung für den Grundwasserschutz, Gebiet mit besonderer Bedeutung für den Abbau oberflächennaher Rohstoffe, Gebiet mit besonderer Bedeutung für Tourismus und Erholung

Sonstige Regionalplandarstellung:
Charakteristischer Landschaftsraum gem. LEP 2010, Eignungsgebiet für die Windenergienutzung gem. LEP 2010, Gebiet mit besonderer Bedeutung für den Grundwasserschutz, Gebiet mit besonderer Bedeutung für Tourismus und Erholung

Beschreibung und Bewertung der betroffenen raumordnerischen und umweltfachlichen Abwägungsmerkmale

Es besteht kein hohes Konfliktrisiko durch Überschneidung mit Abwägungskriterien hoher Priorität.

Abwägungsentscheidung

Die Fläche wird um einen Bereich westlich der Autobahn erweitert. In diesem Bereich erfolgen zusätzlich Flächenanpassungen aufgrund einer Wohnnutzungsaufgabe und einer korrigierten Anpassung des Innebereiches, beides aufgrund von Hinweisen aus den Stellungnahmen die überprüft wurden. Allerdings wird für den noch unbebauten Teil der Fläche östlich der Autobahn ein Abstand von 1.000 m zur Siedlung Tensbüttel zugrunde gelegt. Zum geänderten Kriterium "Siedlungsabstände" wird ergänzend auf das Plankonzept verwiesen. Damit ist gleichzeitig auch ein ausreichend großer Umgebungsschutz für die westlich der Fläche gelegenen Grabhügel sichergestellt. Hinweise aus den Stellungnahmen zum Artenschutz können auf der Genehmigungsebene vertiefend geprüft werden.		Fläche wurde übernommen
	X	Fläche wurde angepasst
		Fläche wurde nicht übernommen

Kartenausschnitt

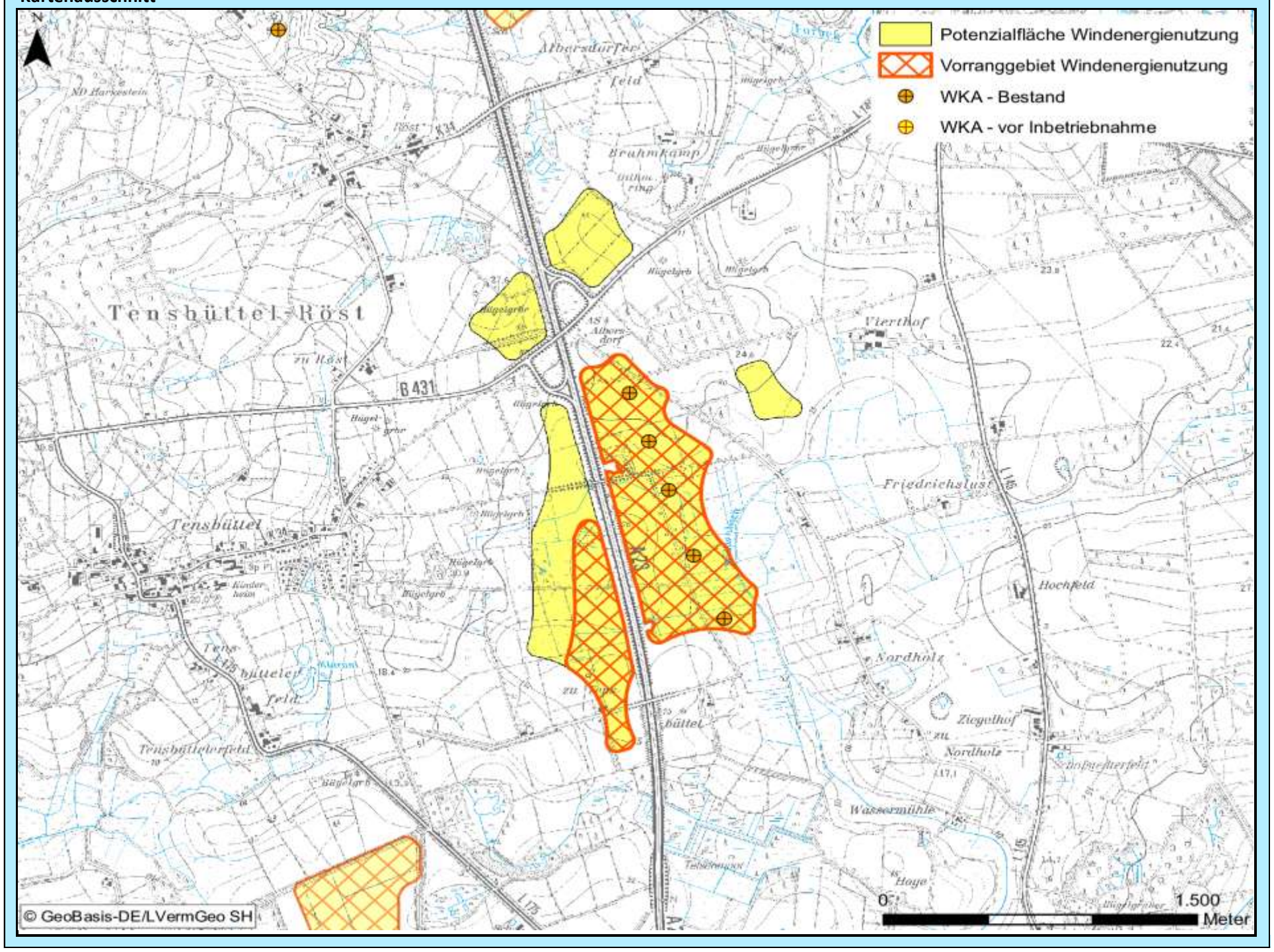

Bewertung der Abwägungskriterien im Detail

Zielbereich Siedlungsstruktur u. -entwicklung sowie Daseinsvorsorge / Schutzgutbereich Mensch u. Gesundheit

Nr.	Kriterium	Konfliktrisiko	betroff. Fläche		Konfliktrisiko	betroff. Fläche	
1.1	Abstandsbereich 800m bis 1.000m um Siedlungsbereiche	mittel	38,1	ha	gering	0,0	ha
1.2	Stadt u. Umlandber. in ländl. Räumen sowie verdicht. Ber. der Ordnungsr. um HH, HL u. KI	gering	0,0	ha	gering	0,0	ha
1.3	Umfassung von Siedlungsflächen	mittel			gering		

Zielbereich Wirtschaftliche Entwicklung, Infrastruktur, Tourismus, Erholung

Nr.	Kriterium	Konfliktrisiko	betroff. Fläche		Konfliktrisiko	betroff. Fläche	
2.1	**Verkehr, sonstige technische Infrastruktur**						
2.1.1	600 m - 15 km Radius um VOR und DVOR-Anlagen	gering	0,0	ha	gering	0,0	ha
2.1.2	Platzrunden Flugverkehr inklusive Mindestabstand (400 / 850 m)	gering	0,0	ha	gering	0,0	ha
2.1.3	An- und Abflugbereiche / Hindernisbegrenzungsflächen von Flugplätzen	gering	0,0	ha	gering	0,0	ha
2.1.4	Flächen mit militärischen Belangen, einschließlich militärischer Richtfunktrassen	gering	0,0	ha	gering	0,0	ha
2.1.5	Schutzbereich DWD-Wetterradarstation Radius 5 – 15 km	-	0,0	ha	-	0,0	ha
2.1.6	Flächen mit Abbaugenehmigungen oder Potenzialflächen für Rohstoffe	mittel	16,7	ha	gering	0,0	ha
2.1.7	Straßenrechtliche Anbaubeschränkungszonen an Autobahnen	mittel	23,4	ha	mittel	13,9	ha
2.2	**Tourismus und Erholung**						
2.2.1	Schwerpunkträume für Tourismus und Erholung (LEP + Ergänzung)	gering	0,0	ha	gering	0,0	ha
2.2.2	Kernbereiche für Tourismus und Erholung	gering	0,0	ha	gering	0,0	ha
2.2.3	Naturparke	gering	0,0	ha	gering	0,0	ha
2.2.4	Regionale Grünzüge der Ordnungsräume	gering	0,0	ha	gering	0,0	ha

Schutzgutbereich Tiere und Pflanzen / Gebiets- und Artenschutz

Nr.	Kriterium	Konfliktrisiko	betroff. Fläche		Konfliktrisiko	betroff. Fläche	
3.1	**Tiere und Pflanzen**						
3.1.1	Querungshilfen und damit verbundene Korridore	gering	0,0	ha	gering	0,0	ha
3.1.2	Schwerpunktbereiche des Biotopverbundes	gering	0,0	ha	gering	0,0	ha
3.1.3	Wichtige Verbundachsen des Schutzgebiets- und Biotopverbundsystems	mittel	1,7	ha	mittel	1,7	ha
3.2	**Vereinbarkeit mit dem europäischen Gebiets- und Artenschutz**						
3.2.1	Umgebungsbereich von 300 m bis 1.200 m zu Vogelschutzgebieten	gering	0,0	ha	gering	0,0	ha
3.2.2	Hauptachsen des überregionalen Vogelzugs	gering	0,0	ha	gering	0,0	ha
3.2.3	Pot. Beeinträchtigungsbereiche (3 km Radius) mit bes. Bedeutung für Großvögel	gering	0,0	ha	gering	0,0	ha
3.2.4	Pot. Beeinträchtigungsbereiche (1,5/ 1 km Radius) mit bes. Bedeutung für Großvögel	gering	0,0	ha	gering	0,0	ha
3.2.5	Wiesenvogel-Brutgebiete	gering	0,0	ha	gering	0,0	ha
3.2.6	Nahrungsgebiete für Gänse (ohne Graugänse und Neozoen) und Singschwäne	gering	0,0	ha	gering	0,0	ha

Zielbereich Ressourcenschutz, Ressourcenentwicklung / Schutzgutbereich Boden und Wasser

Nr.	Kriterium	Konfliktrisiko	betroff. Fläche		Konfliktrisiko	betroff. Fläche	
4.1	Vorranggebiete für den Binnenhochwasserschutz	gering	0,0	ha	gering	0,0	ha
4.2	Betroffenheit geologisch schutzwürdiger Objekte	gering	0,0	ha	gering	0,0	ha
4.3	Talräume an natürlichen Gewässern und an erheblich veränderten Wasserkörpern	mittel	2,2	ha	mittel	2,2	ha

Schutzgutbereich Landschaft, Kultur und sonstige Sachgüter

Nr.	Kriterium	Konfliktrisiko	betroff. Fläche		Konfliktrisiko	betroff. Fläche	
5.1	5 km um bedeutsame Stadtsilhouetten oder Ortsbilder	gering	0,0	ha	gering	0,0	ha
5.2	Kernbereiche charakteristischer Landschaftsräume	gering	0,0	ha	gering	0,0	ha
	in Verbindung mit Naturparken		0,0	ha		0,0	ha
5.3	800 m um (grundsätzlich raumwirksame) gesetzlich geschützte Kulturdenkmale	gering	0,0	ha	gering	0,0	ha
5.4	2 km um gesetzlich geschützte Kulturdenkmale in Höhenlage oder bedeutender Einzellage	gering	0,0	ha	gering	0,0	ha
5.5	500 m um bedeutsame archäologische Kulturdenkmale	hoch	49,6	ha	hoch	11,3	ha
5.6	Abwägungsbereich in Teilabschnitten um die Denkmalbereiche Danewerk / Haithabu	gering	0,0	ha	gering	0,0	ha

Weitere einzelfallbezogene Kriterien

-

Weitere Hinweise/ weitere Hinweise für das Genehmigungsverfahren

Innerhalb des Vorranggebietes sind wasserwirtschaftlich relevante Talräume vorhanden, die im Zuge der konkreten Genehmigungsplanung von WKA einschließlich ihrer Anlagenteilen und Zuwegungen regelmäßig freizuhalten sind. In Ausnahmefällen können WKA zugelassen werden, wenn sie am Rand des Talraums errichtet werden sollen und keine Anlagenteile (wie Zuwegungen, Leitungen u.ä.) innerhalb des Talraums verlaufen und die zuständige Wasserbehörde einer Errichtung explizit zugestimmt hat.

Abwägungsbereich für die Windenergienutzung	PR3_DIT_081	2. Entwurf

Grundlagendaten Potenzialfläche		Grundlagendaten Vorranggebiet	
Kreis:	Dithmarschen	**Kreis:**	-
Stadt/Gemeinde:	Elpersbüttel	**Stadt/Gemeinde:**	-
Anzahl Teilgebiete:	1	**Anzahl Teilgebiete:**	-
Größe (ha):	19,1	**Größe (ha):**	-

Realnutzung:
Die Fläche wird ackerbaulich genutzt und von einer naturnahen Fläche gekreuzt.

Realnutzung:
-

Vorbelastung:
-

Vorbelastung:
-

Sonstige Regionalplandarstellung:
Charakteristischer Landschaftsraum gem. LEP 2010

Sonstige Regionalplandarstellung:
-

Beschreibung und Bewertung der betroffenen raumordnerischen und umweltfachlichen Abwägungsmerkmale

Hohes Konfliktrisiko durch Überschneidungen mit folgenden Kriterien hoher Priorität:
-Großvogelhorste mit Umgebungsschutz

Abwägungsentscheidung

Die Fläche wird nach wie vor nicht übernommen. Auf die Abwägung zum 1. Entwurf wird verwiesen.		Fläche wurde übernommen
		Fläche wurde angepasst
	X	Fläche wurde nicht übernommen

Kartenausschnitt

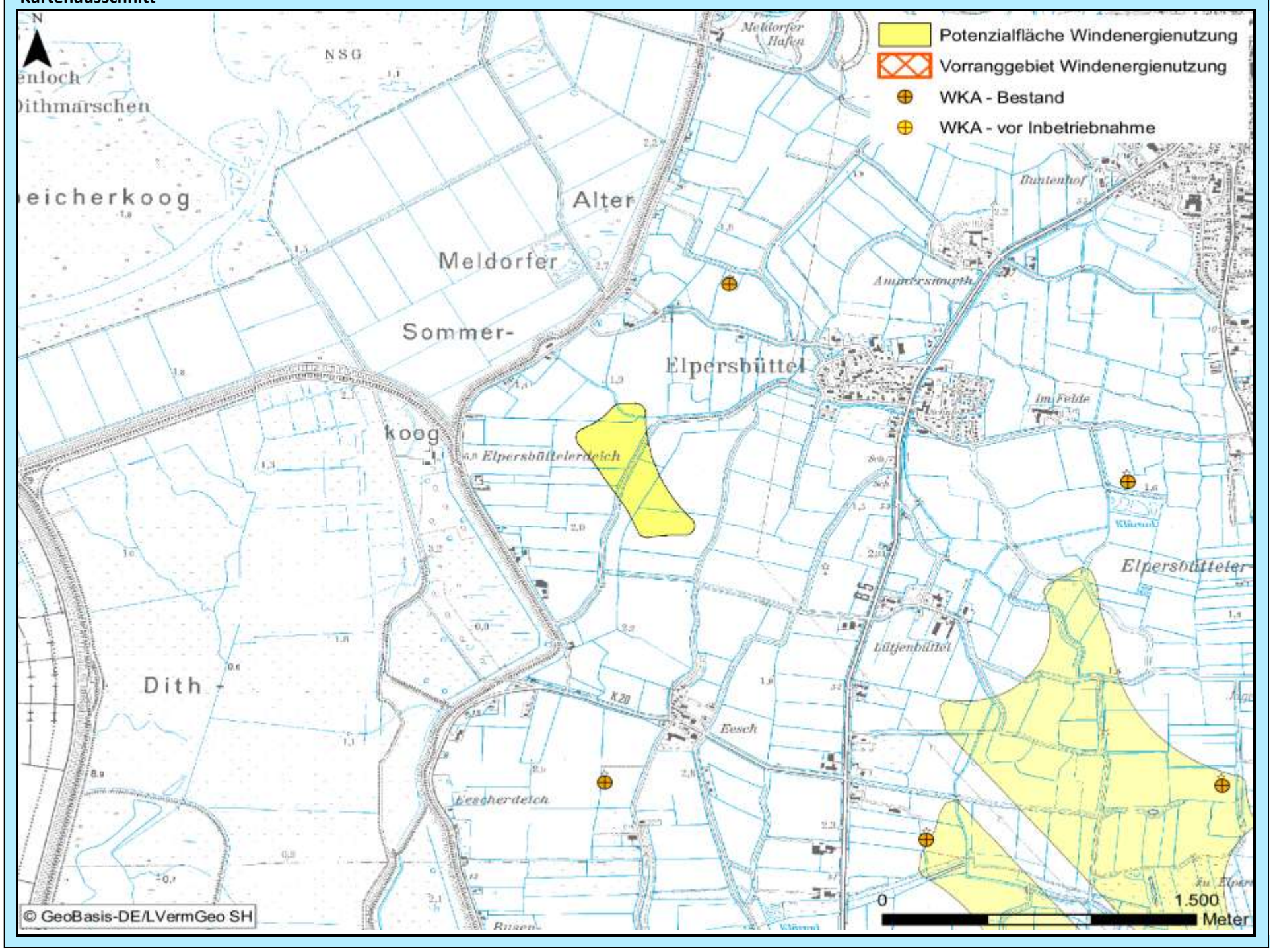

Bewertung der Abwägungskriterien im Detail

Zielbereich Siedlungsstruktur u. -entwicklung sowie Daseinsvorsorge / Schutzgutbereich Mensch u. Gesundheit

Nr.	Kriterium	Konfliktrisiko	betroff. Fläche		Konfliktrisiko	betroff. Fläche	
1.1	Abstandsbereich 800m bis 1.000m um Siedlungsbereiche	hoch	15,5	ha	-	-	ha
1.2	Stadt u. Umlandber. in ländl. Räumen sowie verdicht. Ber. der Ordnungsr. um HH, HL u. KI	gering	0,0	ha	-	-	ha
1.3	Umfassung von Siedlungsflächen	gering			-		

Zielbereich Wirtschaftliche Entwicklung, Infrastruktur, Tourismus, Erholung

Nr.	Kriterium	Konfliktrisiko	betroff. Fläche		Konfliktrisiko	betroff. Fläche	
2.1	**Verkehr, sonstige technische Infrastruktur**						
2.1.1	600 m - 15 km Radius um VOR und DVOR-Anlagen	gering	0,0	ha	-	-	ha
2.1.2	Platzrunden Flugverkehr inklusive Mindestabstand (400 / 850 m)	gering	0,0	ha	-	-	ha
2.1.3	An- und Abflugbereiche / Hindernisbegrenzungsflächen von Flugplätzen	gering	0,0	ha	-	-	ha
2.1.4	Flächen mit militärischen Belangen, einschließlich militärischer Richtfunktrassen	gering	0,0	ha	-	-	ha
2.1.5	Schutzbereich DWD-Wetterradarstation Radius 5 – 15 km	-	0,0	ha	-	-	ha
2.1.6	Flächen mit Abbaugenehmigungen oder Potenzialflächen für Rohstoffe	gering	0,0	ha	-	-	ha
2.1.7	Straßenrechtliche Anbaubeschränkungszonen an Autobahnen	gering	0,0	ha	-	-	ha
2.2	**Tourismus und Erholung**						
2.2.1	Schwerpunkträume für Tourismus und Erholung (LEP + Ergänzung)	gering	0,0	ha	-	-	ha
2.2.2	Kernbereiche für Tourismus und Erholung	gering	0,0	ha	-	-	ha
2.2.3	Naturparke	gering	0,0	ha	-	-	ha
2.2.4	Regionale Grünzüge der Ordnungsräume	gering	0,0	ha	-	-	ha

Schutzgutbereich Tiere und Pflanzen / Gebiets- und Artenschutz

Nr.	Kriterium	Konfliktrisiko	betroff. Fläche		Konfliktrisiko	betroff. Fläche	
3.1	**Tiere und Pflanzen**						
3.1.1	Querungshilfen und damit verbundene Korridore	gering	0,0	ha	-	-	ha
3.1.2	Schwerpunktbereiche des Biotopverbundes	gering	0,0	ha	-	-	ha
3.1.3	Wichtige Verbundachsen des Schutzgebiets- und Biotopverbundsystems	gering	0,0	ha	-	-	ha
3.2	**Vereinbarkeit mit dem europäischen Gebiets- und Artenschutz**						
3.2.1	Umgebungsbereich von 300 m bis 1.200 m zu Vogelschutzgebieten	mittel	18,3	ha	-	-	ha
3.2.2	Hauptachsen des überregionalen Vogelzugs	gering	0,0	ha	-	-	ha
3.2.3	Pot. Beeinträchtigungsbereiche (3 km Radius) mit bes. Bedeutung für Großvögel	hoch	19,1	ha	-	-	ha
3.2.4	Pot. Beeinträchtigungsbereiche (1,5/ 1 km Radius) mit bes. Bedeutung für Großvögel	gering	0,0	ha	-	-	ha
3.2.5	Wiesenvogel-Brutgebiete	gering	0,0	ha	-	-	ha
3.2.6	Nahrungsgebiete für Gänse (ohne Graugänse und Neozoen) und Singschwäne	gering	0,0	ha	-	-	ha

Zielbereich Ressourcenschutz, Ressourcenentwicklung / Schutzgutbereich Boden und Wasser

Nr.	Kriterium	Konfliktrisiko	betroff. Fläche		Konfliktrisiko	betroff. Fläche	
4.1	Vorranggebiete für den Binnenhochwasserschutz	gering	0,0	ha	-	-	ha
4.2	Betroffenheit geologisch schutzwürdiger Objekte	gering	0,0	ha	-	-	ha
4.3	Talräume an natürlichen Gewässern und an erheblich veränderten Wasserkörpern	gering	0,0	ha	-	-	ha

Schutzgutbereich Landschaft, Kultur und sonstige Sachgüter

Nr.	Kriterium	Konfliktrisiko	betroff. Fläche		Konfliktrisiko	betroff. Fläche	
5.1	5 km um bedeutsame Stadtsilhouetten oder Ortsbilder	hoch	19,1	ha	-	-	ha
5.2	Kernbereiche charakteristischer Landschaftsräume	gering	0,0	ha	-	-	ha
	in Verbindung mit Naturparken		0,0	ha		-	ha
5.3	800 m um (grundsätzlich raumwirksame) gesetzlich geschützte Kulturdenkmale	gering	0,0	ha	-	-	ha
5.4	2 km um gesetzlich geschützte Kulturdenkmale in Höhenlage oder bedeutender Einzellage	gering	0,0	ha	-	-	ha
5.5	500 m um bedeutsame archäologische Kulturdenkmale	gering	0,0	ha	-	-	ha
5.6	Abwägungsbereich in Teilabschnitten um die Denkmalbereiche Danewerk / Haithabu	gering	0,0	ha	-	-	ha

Weitere einzelfallbezogene Kriterien

-

Weitere Hinweise/ weitere Hinweise für das Genehmigungsverfahren

-

Abwägungsbereich für die Windenergienutzung	PR3_DIT_082	2. Entwurf

Grundlagendaten Potenzialfläche		Grundlagendaten Vorranggebiet	
Kreis:	Dithmarschen	**Kreis:**	-
Stadt/Gemeinde:	Eggstedt	**Stadt/Gemeinde:**	-
Anzahl Teilgebiete:	1	**Anzahl Teilgebiete:**	-
Größe (ha):	14,2	**Größe (ha):**	-
Realnutzung:		**Realnutzung:**	
Die Fläche wird überwiegend ackerbaulich genutzt, besteht aber auch aus Grünland.		-	
Vorbelastung:		**Vorbelastung:**	
Straßenbaurechtliche Anbauverbotszone		-	
Sonstige Regionalplandarstellung:		**Sonstige Regionalplandarstellung:**	
Gebiet mit besonderer Bedeutung für Tourismus und Erholung		-	

Beschreibung und Bewertung der betroffenen raumordnerischen und umweltfachlichen Abwägungsmerkmale

Es besteht kein hohes Konfliktrisiko durch Überschneidung mit Abwägungskriterien hoher Priorität.

Abwägungsentscheidung

Die Fläche wird nach wie vor nicht übernommen. Auf die Abwägungsentscheidungaus dem 1. Entwurf wird verwiesen.		Fläche wurde übernommen
		Fläche wurde angepasst
	X	Fläche wurde nicht übernommen

Kartenausschnitt

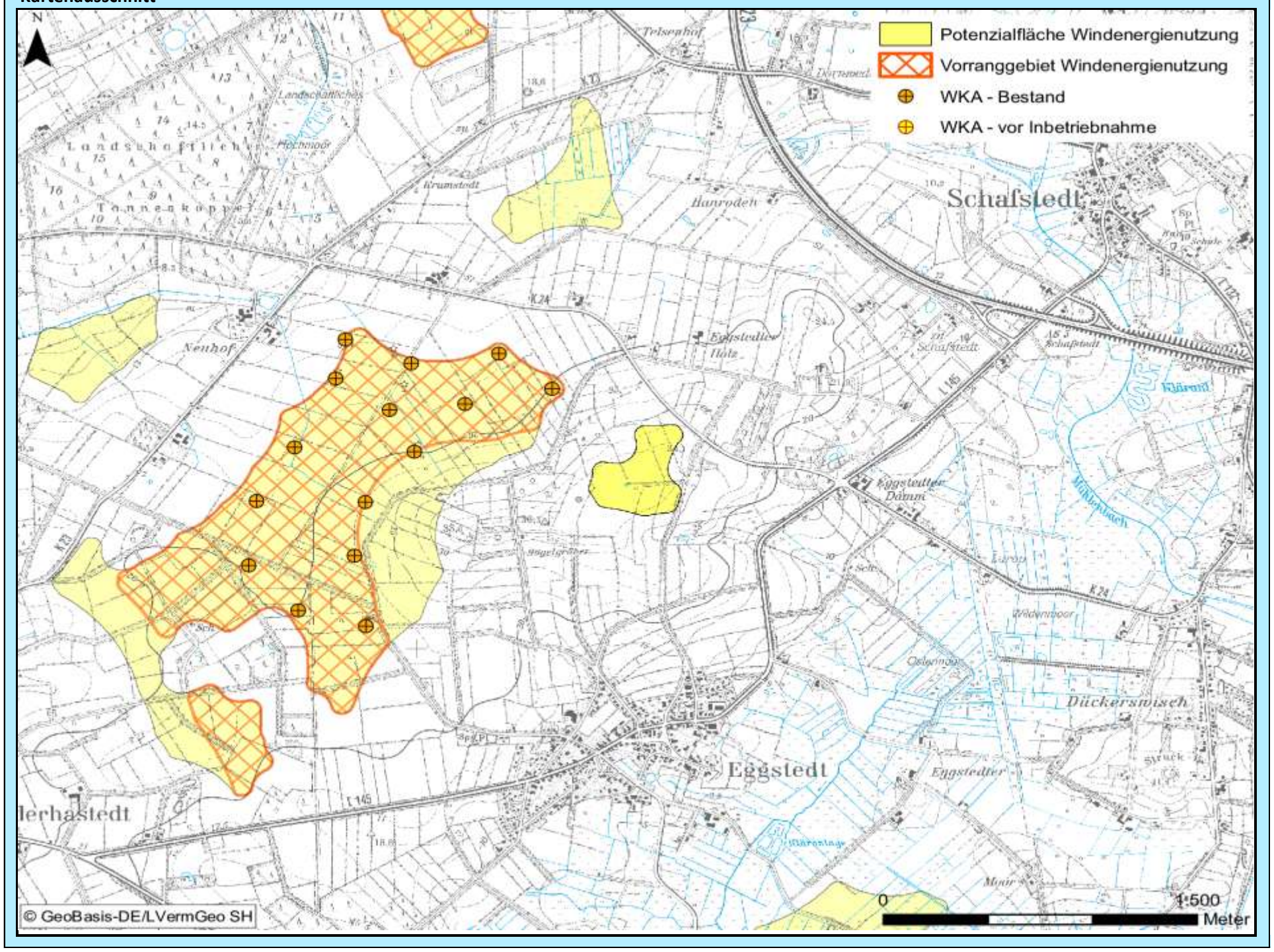

Bewertung der Abwägungskriterien im Detail

Zielbereich Siedlungsstruktur u. -entwicklung sowie Daseinsvorsorge / Schutzgutbereich Mensch u. Gesundheit

Nr.	Kriterium	Konfliktrisiko	betroff. Fläche		Konfliktrisiko	betroff. Fläche	
1.1	Abstandsbereich 800m bis 1.000m um Siedlungsbereiche	hoch	8,2	ha	-	-	ha
1.2	Stadt u. Umlandber. in ländl. Räumen sowie verdicht. Ber. der Ordnungsr. um HH, HL u. KI	gering	0,0	ha	-	-	ha
1.3	Umfassung von Siedlungsflächen	mittel			-		

Zielbereich Wirtschaftliche Entwicklung, Infrastruktur, Tourismus, Erholung

Nr.	Kriterium	Konfliktrisiko	betroff. Fläche		Konfliktrisiko	betroff. Fläche	
2.1	**Verkehr, sonstige technische Infrastruktur**						
2.1.1	600 m - 15 km Radius um VOR und DVOR-Anlagen	gering	0,0	ha	-	-	ha
2.1.2	Platzrunden Flugverkehr inklusive Mindestabstand (400 / 850 m)	gering	0,0	ha	-	-	ha
2.1.3	An- und Abflugbereiche / Hindernisbegrenzungsflächen von Flugplätzen	gering	0,0	ha	-	-	ha
2.1.4	Flächen mit militärischen Belangen, einschließlich militärischer Richtfunktrassen	gering	0,0	ha	-	-	ha
2.1.5	Schutzbereich DWD-Wetterradarstation Radius 5 – 15 km	-	0,0	ha	-	-	ha
2.1.6	Flächen mit Abbaugenehmigungen oder Potenzialflächen für Rohstoffe	gering	0,0	ha	-	-	ha
2.1.7	Straßenrechtliche Anbaubeschränkungszonen an Autobahnen	gering	0,0	ha	-	-	ha
2.2	**Tourismus und Erholung**						
2.2.1	Schwerpunkträume für Tourismus und Erholung (LEP + Ergänzung)	gering	0,0	ha	-	-	ha
2.2.2	Kernbereiche für Tourismus und Erholung	gering	0,0	ha	-	-	ha
2.2.3	Naturparke	gering	0,0	ha	-	-	ha
2.2.4	Regionale Grünzüge der Ordnungsräume	gering	0,0	ha	-	-	ha

Schutzgutbereich Tiere und Pflanzen / Gebiets- und Artenschutz

Nr.	Kriterium	Konfliktrisiko	betroff. Fläche		Konfliktrisiko	betroff. Fläche	
3.1	**Tiere und Pflanzen**						
3.1.1	Querungshilfen und damit verbundene Korridore	gering	0,0	ha	-	-	ha
3.1.2	Schwerpunktbereiche des Biotopverbundes	gering	0,0	ha	-	-	ha
3.1.3	Wichtige Verbundachsen des Schutzgebiets- und Biotopverbundsystems	gering	0,0	ha	-	-	ha
3.2	**Vereinbarkeit mit dem europäischen Gebiets- und Artenschutz**						
3.2.1	Umgebungsbereich von 300 m bis 1.200 m zu Vogelschutzgebieten	gering	0,0	ha	-	-	ha
3.2.2	Hauptachsen des überregionalen Vogelzugs	gering	0,0	ha	-	-	ha
3.2.3	Pot. Beeinträchtigungsbereiche (3 km Radius) mit bes. Bedeutung für Großvögel	gering	0,0	ha	-	-	ha
3.2.4	Pot. Beeinträchtigungsbereiche (1,5/ 1 km Radius) mit bes. Bedeutung für Großvögel	gering	0,0	ha	-	-	ha
3.2.5	Wiesenvogel-Brutgebiete	gering	0,0	ha	-	-	ha
3.2.6	Nahrungsgebiete für Gänse (ohne Graugänse und Neozoen) und Singschwäne	gering	0,0	ha	-	-	ha

Zielbereich Ressourcenschutz, Ressourcenentwicklung / Schutzgutbereich Boden und Wasser

Nr.	Kriterium	Konfliktrisiko	betroff. Fläche		Konfliktrisiko	betroff. Fläche	
4.1	Vorranggebiete für den Binnenhochwasserschutz	gering	0,0	ha	-	-	ha
4.2	Betroffenheit geologisch schutzwürdiger Objekte	gering	0,0	ha	-	-	ha
4.3	Talräume an natürlichen Gewässern und an erheblich veränderten Wasserkörpern	gering	0,0	ha	-	-	ha

Schutzgutbereich Landschaft, Kultur und sonstige Sachgüter

Nr.	Kriterium	Konfliktrisiko	betroff. Fläche		Konfliktrisiko	betroff. Fläche	
5.1	5 km um bedeutsame Stadtsilhouetten oder Ortsbilder	gering	0,0	ha	-	-	ha
5.2	Kernbereiche charakteristischer Landschaftsräume	mittel	14,2	ha	-	-	ha
	in Verbindung mit Naturparken		0,0	ha		-	ha
5.3	800 m um (grundsätzlich raumwirksame) gesetzlich geschützte Kulturdenkmale	gering	0,0	ha	-	-	ha
5.4	2 km um gesetzlich geschützte Kulturdenkmale in Höhenlage oder bedeutender Einzellage	gering	0,0	ha	-	-	ha
5.5	500 m um bedeutsame archäologische Kulturdenkmale	hoch	5,8	ha	-	-	ha
5.6	Abwägungsbereich in Teilabschnitten um die Denkmalbereiche Danewerk / Haithabu	gering	0,0	ha	-	-	ha

Weitere einzelfallbezogene Kriterien

-

Weitere Hinweise/ weitere Hinweise für das Genehmigungsverfahren

-

Abwägungsbereich für die Windenergienutzung	PR3_DIT_083	2. Entwurf

Grundlagendaten Potenzialfläche		Grundlagendaten Vorranggebiet	
Kreis:	Dithmarschen	**Kreis:**	Dithmarschen
Stadt/Gemeinde:	Eggstedt, Süderhastedt	**Stadt/Gemeinde:**	Süderhastedt, Eggstedt
Anzahl Teilgebiete:	1	**Anzahl Teilgebiete:**	2
Größe (ha):	228,1	**Größe (ha):**	164,6

Realnutzung:
Die Fläche wird überwiegend ackerbaulich genutzt, besteht aber auch aus Grünland. In Randlage sind teilweise Gehölzflächen gegeben. Mittig umfasst die Fläche gemischte Nutzung.

Realnutzung:
Die Fläche wird überwiegend ackerbaulich genutzt, besteht aber auch aus Grünland. In Randlage sind teilweise Gehölzflächen gegeben. Mittig umfasst die Fläche gemischte Nutzung.

Vorbelastung:
Straßenbaurechtliche Anbauverbotszone, WKA in Betrieb

Vorbelastung:
Straßenbaurechtliche Anbauverbotszone, WKA in Betrieb

Sonstige Regionalplandarstellung:
Charakteristischer Landschaftsraum gem. LEP 2010, Eignungsgebiet für die Windenergienutzung gem. LEP 2010, Gebiet mit besonderer Bedeutung für Tourismus und Erholung

Sonstige Regionalplandarstellung:
Charakteristischer Landschaftsraum gem. LEP 2010, Eignungsgebiet für die Windenergienutzung gem. LEP 2010, Gebiet mit besonderer Bedeutung für Tourismus und Erholung

Beschreibung und Bewertung der betroffenen raumordnerischen und umweltfachlichen Abwägungsmerkmale

Es besteht kein hohes Konfliktrisiko durch Überschneidung mit Abwägungskriterien hoher Priorität.

Abwägungsentscheidung

Die Fläche wird gegenüber dem ersten Entwurf verkleinert. Da der südwestliche Flächenteil noch unbebaut ist, wird hier gemäß des geänderten Kriterienkataloges ein Abstand von 1.000 m zur Ortslage Süderhastedt angenommen. Die Belastung für die hauptsächlich betroffenen Ortschaften Eggstedt und Süderhastedt wird unter diesen Voraussetzungen entgegen der Auffassung aus vielen Stellungnahmen noch als vertretbar angesehen, auch weil im näheren Umkreis keine weiteren Vorrangflächen die Ortslagen umfassen. Hinweise aus den Stellungnahmen zum Artenschutz können auf der Genehmigungsebene vertiefend geprüft werden. Der 500 m-Radius um die Grabhügelgruppe im Osten der Fläche bleibt bestehen. Die Schutzwürdigkeit der archäologischen Denkmale hat sich in der Anhörung bestätigt.		Fläche wurde übernommen
	X	Fläche wurde angepasst
		Fläche wurde nicht übernommen

Kartenausschnitt

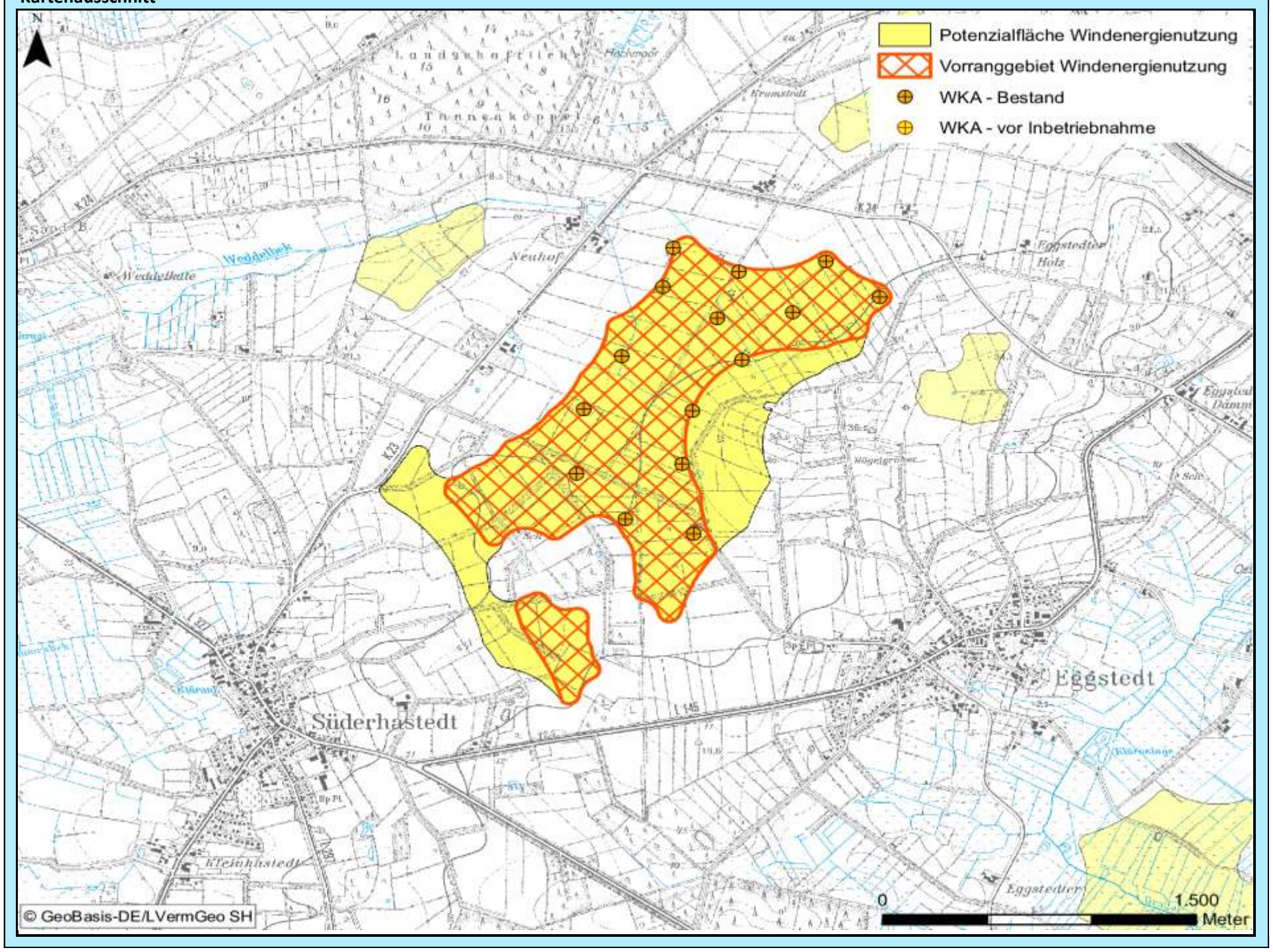

Bewertung der Abwägungskriterien im Detail

Zielbereich Siedlungsstruktur u. -entwicklung sowie Daseinsvorsorge / Schutzgutbereich Mensch u. Gesundheit

Nr.	Kriterium	Konfliktrisiko	betroff. Fläche		Konfliktrisiko	betroff. Fläche	
1.1	Abstandsbereich 800m bis 1.000m um Siedlungsbereiche	mittel	43,7	ha	mittel	9,8	ha
1.2	Stadt u. Umlandber. in ländl. Räumen sowie verdicht. Ber. der Ordnungsr. um HH, HL u. KI	gering	0,0	ha	gering	0,0	ha
1.3	Umfassung von Siedlungsflächen	mittel			gering		

Zielbereich Wirtschaftliche Entwicklung, Infrastruktur, Tourismus, Erholung

Nr.	Kriterium	Konfliktrisiko	betroff. Fläche		Konfliktrisiko	betroff. Fläche	
2.1	**Verkehr, sonstige technische Infrastruktur**						
2.1.1	600 m - 15 km Radius um VOR und DVOR-Anlagen	gering	0,0	ha	gering	0,0	ha
2.1.2	Platzrunden Flugverkehr inklusive Mindestabstand (400 / 850 m)	gering	0,0	ha	gering	0,0	ha
2.1.3	An- und Abflugbereiche / Hindernisbegrenzungsflächen von Flugplätzen	gering	0,0	ha	gering	0,0	ha
2.1.4	Flächen mit militärischen Belangen, einschließlich militärischer Richtfunktrassen	gering	0,0	ha	gering	0,0	ha
2.1.5	Schutzbereich DWD-Wetterradarstation Radius 5 – 15 km	-	0,0	ha	-	0,0	ha
2.1.6	Flächen mit Abbaugenehmigungen oder Potenzialflächen für Rohstoffe	gering	0,0	ha	gering	0,0	ha
2.1.7	Straßenrechtliche Anbaubeschränkungszonen an Autobahnen	gering	0,0	ha	gering	0,0	ha
2.2	**Tourismus und Erholung**						
2.2.1	Schwerpunkträume für Tourismus und Erholung (LEP + Ergänzung)	gering	0,0	ha	gering	0,0	ha
2.2.2	Kernbereiche für Tourismus und Erholung	gering	0,0	ha	gering	0,0	ha
2.2.3	Naturparke	gering	0,0	ha	gering	0,0	ha
2.2.4	Regionale Grünzüge der Ordnungsräume	gering	0,0	ha	gering	0,0	ha

Schutzgutbereich Tiere und Pflanzen / Gebiets- und Artenschutz

Nr.	Kriterium	Konfliktrisiko	betroff. Fläche		Konfliktrisiko	betroff. Fläche	
3.1	**Tiere und Pflanzen**						
3.1.1	Querungshilfen und damit verbundene Korridore	gering	0,0	ha	gering	0,0	ha
3.1.2	Schwerpunktbereiche des Biotopverbundes	gering	0,0	ha	gering	0,0	ha
3.1.3	Wichtige Verbundachsen des Schutzgebiets- und Biotopverbundsystems	gering	0,0	ha	gering	0,0	ha
3.2	**Vereinbarkeit mit dem europäischen Gebiets- und Artenschutz**						
3.2.1	Umgebungsbereich von 300 m bis 1.200 m zu Vogelschutzgebieten	gering	0,0	ha	gering	0,0	ha
3.2.2	Hauptachsen des überregionalen Vogelzugs	gering	0,0	ha	gering	0,0	ha
3.2.3	Pot. Beeinträchtigungsbereiche (3 km Radius) mit bes. Bedeutung für Großvögel	gering	0,0	ha	gering	0,0	ha
3.2.4	Pot. Beeinträchtigungsbereiche (1,5/ 1 km Radius) mit bes. Bedeutung für Großvögel	gering	0,0	ha	gering	0,0	ha
3.2.5	Wiesenvogel-Brutgebiete	gering	0,0	ha	gering	0,0	ha
3.2.6	Nahrungsgebiete für Gänse (ohne Graugänse und Neozoen) und Singschwäne	gering	0,0	ha	gering	0,0	ha

Zielbereich Ressourcenschutz, Ressourcenentwicklung / Schutzgutbereich Boden und Wasser

Nr.	Kriterium	Konfliktrisiko	betroff. Fläche		Konfliktrisiko	betroff. Fläche	
4.1	Vorranggebiete für den Binnenhochwasserschutz	gering	0,0	ha	gering	0,0	ha
4.2	Betroffenheit geologisch schutzwürdiger Objekte	gering	0,0	ha	gering	0,0	ha
4.3	Talräume an natürlichen Gewässern und an erheblich veränderten Wasserkörpern	mittel	4,3	ha	mittel	4,3	ha

Schutzgutbereich Landschaft, Kultur und sonstige Sachgüter

Nr.	Kriterium	Konfliktrisiko	betroff. Fläche		Konfliktrisiko	betroff. Fläche	
5.1	5 km um bedeutsame Stadtsilhouetten oder Ortsbilder	gering	0,0	ha	gering	0,0	ha
5.2	Kernbereiche charakteristischer Landschaftsräume	mittel	14,9	ha	gering	0,0	ha
	in Verbindung mit Naturparken		0,0	ha		0,0	ha
5.3	800 m um (grundsätzlich raumwirksame) gesetzlich geschützte Kulturdenkmale	gering	0,0	ha	gering	0,0	ha
5.4	2 km um gesetzlich geschützte Kulturdenkmale in Höhenlage oder bedeutender Einzellage	gering	0,0	ha	gering	0,0	ha
5.5	500 m um bedeutsame archäologische Kulturdenkmale	hoch	34,2	ha	gering	0,0	ha
5.6	Abwägungsbereich in Teilabschnitten um die Denkmalbereiche Danewerk / Haithabu	gering	0,0	ha	gering	0,0	ha

Weitere einzelfallbezogene Kriterien

-

Weitere Hinweise/ weitere Hinweise für das Genehmigungsverfahren

Innerhalb des Vorranggebietes sind wasserwirtschaftlich relevante Talräume vorhanden, die im Zuge der konkreten Genehmigungsplanung von WKA einschließlich ihrer Anlagenteilen und Zuwegungen regelmäßig freizuhalten sind. In Ausnahmefällen können WKA zugelassen werden, wenn sie am Rand des Talraums errichtet werden sollen und keine Anlagenteile (wie Zuwegungen, Leitungen u.ä.) innerhalb des Talraums verlaufen und die zuständige Wasserbehörde einer Errichtung explizit zugestimmt hat.

Abwägungsbereich für die Windenergienutzung	PR3_DIT_084	2. Entwurf

Grundlagendaten Potenzialfläche		Grundlagendaten Vorranggebiet	
Kreis:	Dithmarschen	**Kreis:**	-
Stadt/Gemeinde:	Busenwurth, Elpersbüttel	**Stadt/Gemeinde:**	-
Anzahl Teilgebiete:	3	**Anzahl Teilgebiete:**	-
Größe (ha):	255,7	**Größe (ha):**	-

Realnutzung:
Die Fläche wird überwiegend ackerbaulich genutzt, besteht aber auch aus Grünland. Mittig sind teilweise Gehölzflächen und naturnahe Flächen gegeben. Die Fläche überlagert einzelne Gebäude.

Realnutzung:
-

Vorbelastung:
Hochspannungsleitung, Straßenbaurechtliche Anbauverbotszone

Vorbelastung:
-

Sonstige Regionalplandarstellung:
Charakteristischer Landschaftsraum gem. LEP 2010

Sonstige Regionalplandarstellung:
-

Beschreibung und Bewertung der betroffenen raumordnerischen und umweltfachlichen Abwägungsmerkmale

Hohes Konfliktrisiko durch Überschneidungen mit folgenden Kriterien hoher Priorität:
-Großvogelhorste mit Umgebungsschutz

Abwägungsentscheidung

Viele Stellungnahmen haben sich für die Aufnahme der Fläche als Vorranggebiet ausgesprochen. Gleichwohl überwiegt hier das Freihalteinteresse für einen größeren Marschbereich, weil ansonsten in der gesamten Dithmarscher Marsch ein nahezu durchgehender Riegel von Windparks im küstennahen Bereich entsteht. Auf die Begründung aus dem ersten Entwurf wird verwiesen. Entgegen der Auffasung aus einigen Stellungnahmen wird die Vorbelastung in diesem Bereich noch als vergleichsweise gering angesehen. Andere vorgebrachte Aspekte wie geringe artenschutzrechtliche Konflikte und die Nähe zu einem Umspannwerk sind im Rahmen der Gesamtabwägung als nachrangig zu bewerten und treffen auch auf viele andere besser geeignete Flächen zu.		Fläche wurde übernommen
		Fläche wurde angepasst
	X	Fläche wurde nicht übernommen

Kartenausschnitt

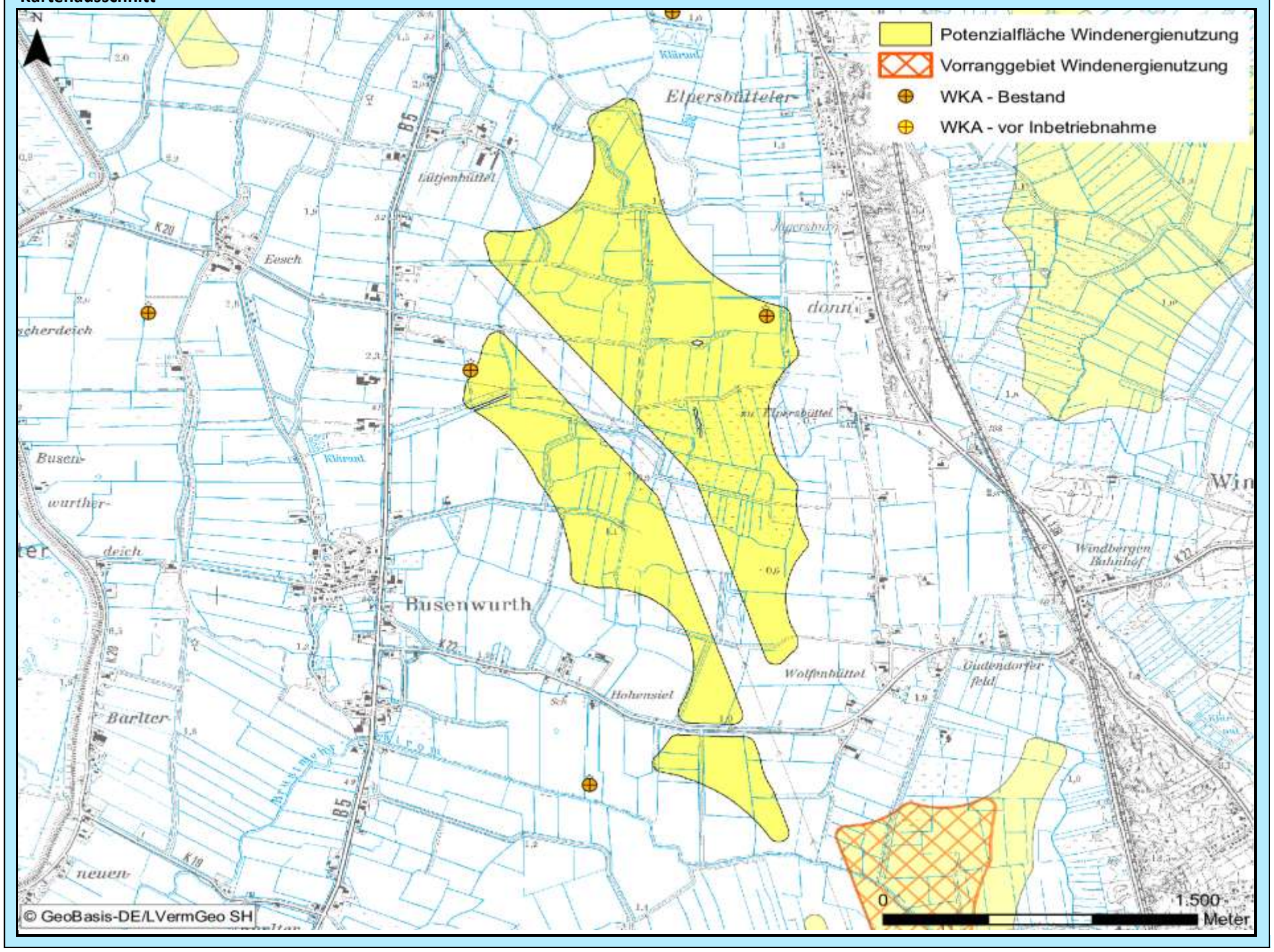

Bewertung der Abwägungskriterien im Detail

Zielbereich Siedlungsstruktur u. -entwicklung sowie Daseinsvorsorge / Schutzgutbereich Mensch u. Gesundheit

Nr.	Kriterium	Konfliktrisiko	betroff. Fläche		Konfliktrisiko	betroff. Fläche	
1.1	Abstandsbereich 800m bis 1.000m um Siedlungsbereiche	mittel	71,7	ha	-	-	ha
1.2	Stadt u. Umlandber. in ländl. Räumen sowie verdicht. Ber. der Ordnungsr. um HH, HL u. KI	gering	0,0	ha	-	-	ha
1.3	Umfassung von Siedlungsflächen	mittel			-		

Zielbereich Wirtschaftliche Entwicklung, Infrastruktur, Tourismus, Erholung

Nr.	Kriterium	Konfliktrisiko	betroff. Fläche		Konfliktrisiko	betroff. Fläche	
2.1	**Verkehr, sonstige technische Infrastruktur**						
2.1.1	600 m - 15 km Radius um VOR und DVOR-Anlagen	gering	0,0	ha	-	-	ha
2.1.2	Platzrunden Flugverkehr inklusive Mindestabstand (400 / 850 m)	gering	0,0	ha	-	-	ha
2.1.3	An- und Abflugbereiche / Hindernisbegrenzungsflächen von Flugplätzen	gering	0,0	ha	-	-	ha
2.1.4	Flächen mit militärischen Belangen, einschließlich militärischer Richtfunktrassen	gering	0,0	ha	-	-	ha
2.1.5	Schutzbereich DWD-Wetterradarstation Radius 5 – 15 km	-	0,0	ha	-	-	ha
2.1.6	Flächen mit Abbaugenehmigungen oder Potenzialflächen für Rohstoffe	gering	0,0	ha	-	-	ha
2.1.7	Straßenrechtliche Anbaubeschränkungszonen an Autobahnen	gering	0,0	ha	-	-	ha
2.2	**Tourismus und Erholung**						
2.2.1	Schwerpunkträume für Tourismus und Erholung (LEP + Ergänzung)	gering	0,0	ha	-	-	ha
2.2.2	Kernbereiche für Tourismus und Erholung	gering	0,0	ha	-	-	ha
2.2.3	Naturparke	gering	0,0	ha	-	-	ha
2.2.4	Regionale Grünzüge der Ordnungsräume	gering	0,0	ha	-	-	ha

Schutzgutbereich Tiere und Pflanzen / Gebiets- und Artenschutz

Nr.	Kriterium	Konfliktrisiko	betroff. Fläche		Konfliktrisiko	betroff. Fläche	
3.1	**Tiere und Pflanzen**						
3.1.1	Querungshilfen und damit verbundene Korridore	gering	0,0	ha	-	-	ha
3.1.2	Schwerpunktbereiche des Biotopverbundes	gering	0,0	ha	-	-	ha
3.1.3	Wichtige Verbundachsen des Schutzgebiets- und Biotopverbundsystems	mittel	46,3	ha	-	-	ha
3.2	**Vereinbarkeit mit dem europäischen Gebiets- und Artenschutz**						
3.2.1	Umgebungsbereich von 300 m bis 1.200 m zu Vogelschutzgebieten	gering	0,0	ha	-	-	ha
3.2.2	Hauptachsen des überregionalen Vogelzugs	gering	0,0	ha	-	-	ha
3.2.3	Pot. Beeinträchtigungsbereiche (3 km Radius) mit bes. Bedeutung für Großvögel	hoch	73,9	ha	-	-	ha
3.2.4	Pot. Beeinträchtigungsbereiche (1,5/ 1 km Radius) mit bes. Bedeutung für Großvögel	gering	0,0	ha	-	-	ha
3.2.5	Wiesenvogel-Brutgebiete	gering	0,0	ha	-	-	ha
3.2.6	Nahrungsgebiete für Gänse (ohne Graugänse und Neozoen) und Singschwäne	gering	0,0	ha	-	-	ha

Zielbereich Ressourcenschutz, Ressourcenentwicklung / Schutzgutbereich Boden und Wasser

Nr.	Kriterium	Konfliktrisiko	betroff. Fläche		Konfliktrisiko	betroff. Fläche	
4.1	Vorranggebiete für den Binnenhochwasserschutz	gering	0,0	ha	-	-	ha
4.2	Betroffenheit geologisch schutzwürdiger Objekte	gering	0,0	ha	-	-	ha
4.3	Talräume an natürlichen Gewässern und an erheblich veränderten Wasserkörpern	gering	0,0	ha	-	-	ha

Schutzgutbereich Landschaft, Kultur und sonstige Sachgüter

Nr.	Kriterium	Konfliktrisiko	betroff. Fläche		Konfliktrisiko	betroff. Fläche	
5.1	5 km um bedeutsame Stadtsilhouetten oder Ortsbilder	mittel	166,4	ha	-	-	ha
5.2	Kernbereiche charakteristischer Landschaftsräume	mittel	58,2	ha	-	-	ha
	in Verbindung mit Naturparken		0,0	ha		-	ha
5.3	800 m um (grundsätzlich raumwirksame) gesetzlich geschützte Kulturdenkmale	gering	0,0	ha	-	-	ha
5.4	2 km um gesetzlich geschützte Kulturdenkmale in Höhenlage oder bedeutender Einzellage	gering	0,0	ha	-	-	ha
5.5	500 m um bedeutsame archäologische Kulturdenkmale	gering	0,0	ha	-	-	ha
5.6	Abwägungsbereich in Teilabschnitten um die Denkmalbereiche Danewerk / Haithabu	gering	0,0	ha	-	-	ha

Weitere einzelfallbezogene Kriterien

-

Weitere Hinweise/ weitere Hinweise für das Genehmigungsverfahren

-

Abwägungsbereich für die Windenergienutzung	PR3_DIT_089	2. Entwurf

Grundlagendaten Potenzialfläche		Grundlagendaten Vorranggebiet	
Kreis:	Dithmarschen	**Kreis:**	Dithmarschen
Stadt/Gemeinde:	Barlt, Busenwurth, Gudendorf	**Stadt/Gemeinde:**	Busenwurth, Gudendorf, Barlt
Anzahl Teilgebiete:	2	**Anzahl Teilgebiete:**	1
Größe (ha):	123,9	**Größe (ha):**	72,3
Realnutzung:		**Realnutzung:**	
Die Fläche wird ackerbaulich genutzt, besteht aber auch aus Grünland. Das westliche Teilstück wird von einer naturnahen Fläche gekreuzt.		Die Fläche wird ackerbaulich genutzt, besteht aber auch aus Grünland.	
Vorbelastung:		**Vorbelastung:**	
Hochspannungsleitung, Schienenwege		Hochspannungsleitung, Schienenwege	
Sonstige Regionalplandarstellung:		**Sonstige Regionalplandarstellung:**	
Charakteristischer Landschaftsraum gem. LEP 2010		Charakteristischer Landschaftsraum gem. LEP 2010	

Beschreibung und Bewertung der betroffenen raumordnerischen und umweltfachlichen Abwägungsmerkmale

Es besteht kein hohes Konfliktrisiko durch Überschneidung mit Abwägungskriterien hoher Priorität.

Abwägungsentscheidung

Die Fläche wird gegenüber dem ersten Entwurf verkleinert. Maßgeblich hierfür ist der erhöhte Abstand von 1.000 m zu Siedlungen bei noch unbebauten Flächen. Dadurch entfällt der Flächenteil westlich der Freileitung sowie ein Streifen am östlichen Rand der Fläche. Viele vorgetragene Bedenken der Anwohner können im Genehmigungsverfahren geprüft und geklärt werden. Die Zusatzbelastung einer neuen Fläche wird entgegen einiger Einwendungen für verrtetbar gehalten, weil für die am meisten betroffene Siedlung Gudendorf durchgängig Waldparzellen als Sichtverschattung zwischen Vorrangfläche und Bebauung liegen. Zudem wirkt der erhöhte Siedlungsabstand entlastend. Da die Fläche nach wie vor nur für Repowering-Vorhaben genutzt werden soll, gehen mit der Inanspruchnahme auch Entlastungen in der Region einher.		Fläche wurde übernommen
	X	Fläche wurde angepasst
		Fläche wurde nicht übernommen

Kartenausschnitt

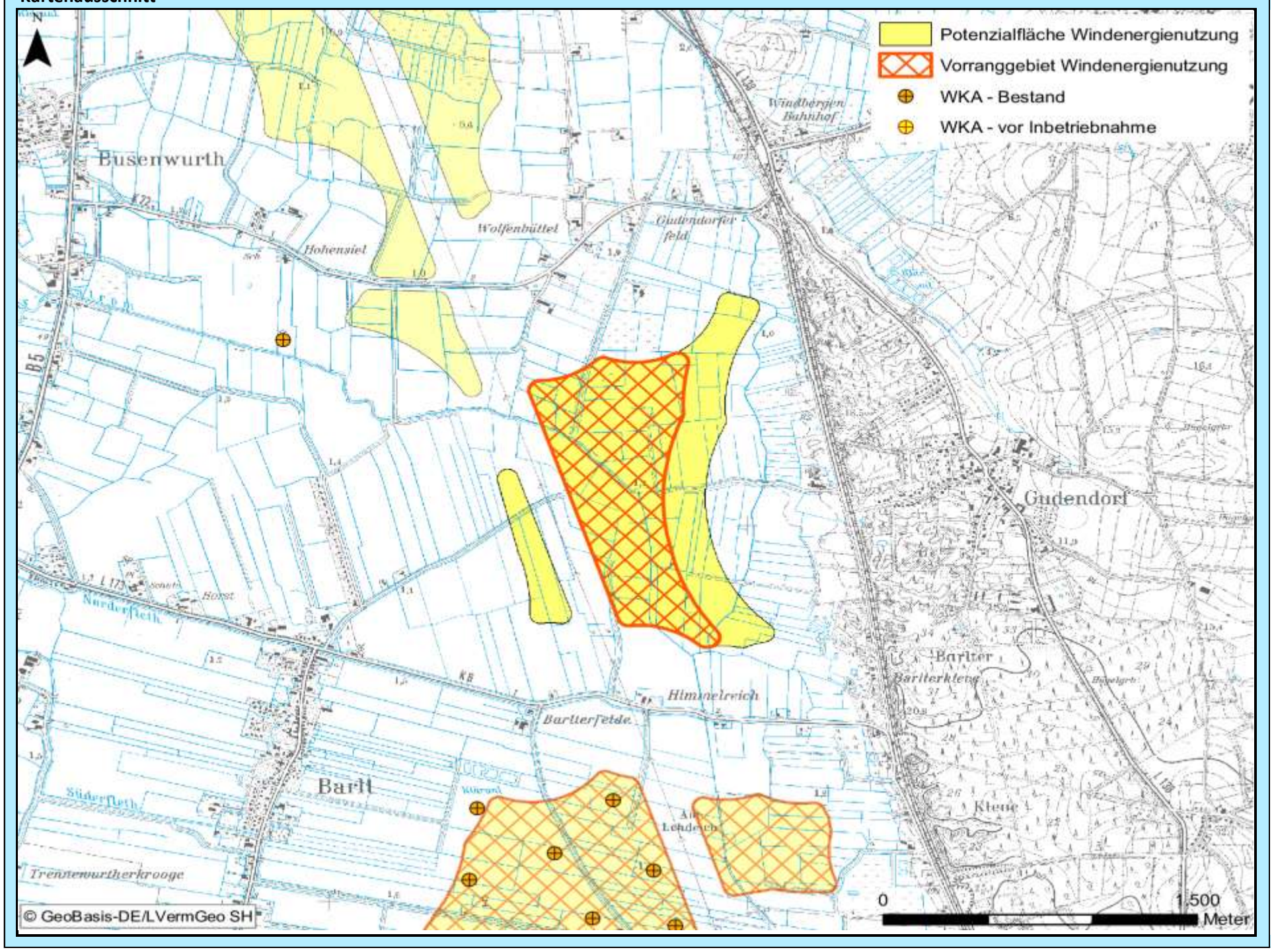

Bewertung der Abwägungskriterien im Detail

Zielbereich Siedlungsstruktur u. -entwicklung sowie Daseinsvorsorge / Schutzgutbereich Mensch u. Gesundheit

Nr.	Kriterium	Konfliktrisiko	betroff. Fläche		Konfliktrisiko	betroff. Fläche	
1.1	Abstandsbereich 800m bis 1.000m um Siedlungsbereiche	hoch	51,0	ha	gering	0,0	ha
1.2	Stadt u. Umlandber. in ländl. Räumen sowie verdicht. Ber. der Ordnungsr. um HH, HL u. KI	gering	0,0	ha	gering	0,0	ha
1.3	Umfassung von Siedlungsflächen	mittel			mittel		

Zielbereich Wirtschaftliche Entwicklung, Infrastruktur, Tourismus, Erholung

Nr.	Kriterium	Konfliktrisiko	betroff. Fläche		Konfliktrisiko	betroff. Fläche	
2.1	**Verkehr, sonstige technische Infrastruktur**						
2.1.1	600 m - 15 km Radius um VOR und DVOR-Anlagen	gering	0,0	ha	gering	0,0	ha
2.1.2	Platzrunden Flugverkehr inklusive Mindestabstand (400 / 850 m)	gering	0,0	ha	gering	0,0	ha
2.1.3	An- und Abflugbereiche / Hindernisbegrenzungsflächen von Flugplätzen	gering	0,0	ha	gering	0,0	ha
2.1.4	Flächen mit militärischen Belangen, einschließlich militärischer Richtfunktrassen	gering	0,0	ha	gering	0,0	ha
2.1.5	Schutzbereich DWD-Wetterradarstation Radius 5 – 15 km	-	0,0	ha	-	0,0	ha
2.1.6	Flächen mit Abbaugenehmigungen oder Potenzialflächen für Rohstoffe	gering	0,0	ha	gering	0,0	ha
2.1.7	Straßenrechtliche Anbaubeschränkungszonen an Autobahnen	gering	0,0	ha	gering	0,0	ha
2.2	**Tourismus und Erholung**						
2.2.1	Schwerpunkträume für Tourismus und Erholung (LEP + Ergänzung)	gering	0,0	ha	gering	0,0	ha
2.2.2	Kernbereiche für Tourismus und Erholung	gering	0,0	ha	gering	0,0	ha
2.2.3	Naturparke	gering	0,0	ha	gering	0,0	ha
2.2.4	Regionale Grünzüge der Ordnungsräume	gering	0,0	ha	gering	0,0	ha

Schutzgutbereich Tiere und Pflanzen / Gebiets- und Artenschutz

Nr.	Kriterium	Konfliktrisiko	betroff. Fläche		Konfliktrisiko	betroff. Fläche	
3.1	**Tiere und Pflanzen**						
3.1.1	Querungshilfen und damit verbundene Korridore	gering	0,0	ha	gering	0,0	ha
3.1.2	Schwerpunktbereiche des Biotopverbundes	gering	0,0	ha	gering	0,0	ha
3.1.3	Wichtige Verbundachsen des Schutzgebiets- und Biotopverbundsystems	mittel	8,8	ha	mittel	6,7	ha
3.2	**Vereinbarkeit mit dem europäischen Gebiets- und Artenschutz**						
3.2.1	Umgebungsbereich von 300 m bis 1.200 m zu Vogelschutzgebieten	gering	0,0	ha	gering	0,0	ha
3.2.2	Hauptachsen des überregionalen Vogelzugs	gering	0,0	ha	gering	0,0	ha
3.2.3	Pot. Beeinträchtigungsbereiche (3 km Radius) mit bes. Bedeutung für Großvögel	gering	0,0	ha	gering	0,0	ha
3.2.4	Pot. Beeinträchtigungsbereiche (1,5/ 1 km Radius) mit bes. Bedeutung für Großvögel	gering	0,0	ha	gering	0,0	ha
3.2.5	Wiesenvogel-Brutgebiete	gering	0,0	ha	gering	0,0	ha
3.2.6	Nahrungsgebiete für Gänse (ohne Graugänse und Neozoen) und Singschwäne	gering	0,0	ha	gering	0,0	ha

Zielbereich Ressourcenschutz, Ressourcenentwicklung / Schutzgutbereich Boden und Wasser

Nr.	Kriterium	Konfliktrisiko	betroff. Fläche		Konfliktrisiko	betroff. Fläche	
4.1	Vorranggebiete für den Binnenhochwasserschutz	gering	0,0	ha	gering	0,0	ha
4.2	Betroffenheit geologisch schutzwürdiger Objekte	gering	0,0	ha	gering	0,0	ha
4.3	Talräume an natürlichen Gewässern und an erheblich veränderten Wasserkörpern	gering	0,0	ha	gering	0,0	ha

Schutzgutbereich Landschaft, Kultur und sonstige Sachgüter

Nr.	Kriterium	Konfliktrisiko	betroff. Fläche		Konfliktrisiko	betroff. Fläche	
5.1	5 km um bedeutsame Stadtsilhouetten oder Ortsbilder	gering	0,0	ha	gering	0,0	ha
5.2	Kernbereiche charakteristischer Landschaftsräume	gering	0,0	ha	gering	0,0	ha
	in Verbindung mit Naturparken		0,0	ha		0,0	ha
5.3	800 m um (grundsätzlich raumwirksame) gesetzlich geschützte Kulturdenkmale	gering	0,0	ha	gering	0,0	ha
5.4	2 km um gesetzlich geschützte Kulturdenkmale in Höhenlage oder bedeutender Einzellage	gering	0,0	ha	gering	0,0	ha
5.5	500 m um bedeutsame archäologische Kulturdenkmale	gering	0,0	ha	gering	0,0	ha
5.6	Abwägungsbereich in Teilabschnitten um die Denkmalbereiche Danewerk / Haithabu	gering	0,0	ha	gering	0,0	ha

Weitere einzelfallbezogene Kriterien

-

Weitere Hinweise/ weitere Hinweise für das Genehmigungsverfahren

-

Abwägungsbereich für die Windenergienutzung	PR3_DIT_091	2. Entwurf

Grundlagendaten Potenzialfläche		Grundlagendaten Vorranggebiet	
Kreis:	Dithmarschen	**Kreis:**	Dithmarschen
Stadt/Gemeinde:	Barlt, Trennewurth	**Stadt/Gemeinde:**	Trennewurth, Barlt
Anzahl Teilgebiete:	1	**Anzahl Teilgebiete:**	1
Größe (ha):	98,0	**Größe (ha):**	65,5
Realnutzung:		**Realnutzung:**	
Die Fläche wird ackerbaulich genutzt.		Die Fläche wird ackerbaulich genutzt.	
Vorbelastung:		**Vorbelastung:**	
Straßenbaurechtliche Anbauverbotszone, WKA in Betrieb		Straßenbaurechtliche Anbauverbotszone	
Sonstige Regionalplandarstellung:		**Sonstige Regionalplandarstellung:**	
Eignungsgebiet für die Windenergienutzung gem. LEP 2010		Eignungsgebiet für die Windenergienutzung gem. LEP 2010	

Beschreibung und Bewertung der betroffenen raumordnerischen und umweltfachlichen Abwägungsmerkmale

Es wurde eine FFH-Verträglichkeitsprüfung für das VSG "Ramsar-Gebiet S-H Wattenmeer und angrenzende Küstengebiete" durchgeführt. Erhebliche Beeinträchtigungen sind für Teilflächen (bis 1.000m Entfernung vom Rand des VSG) für einen kleinen Bereich am nördlichen Rand nicht auszuschließen. Ausschlaggebend dafür sind die Seeschwalben, Rohrdommel, Möwen sowie weitere Arten.

Abwägungsentscheidung

Die Fläche wird im Zuschnitt des ersten Entwurfes beibehalten. Auch mit der angepassten Berechnungsmethode des Umfassungsrisikos wird die gegenüber der Potenzialfläche verkleinerte Ausweisung für verretbar gehalten. Erhebliche Beeinträchtigungen für Teilflächen bis zu einer Entfernung von 1.000 m zum VSG sind mit dem reduzierten Flächenzuschnitt berücksichtigt.		Fläche wurde übernommen
	X	Fläche wurde angepasst
		Fläche wurde nicht übernommen

Kartenausschnitt

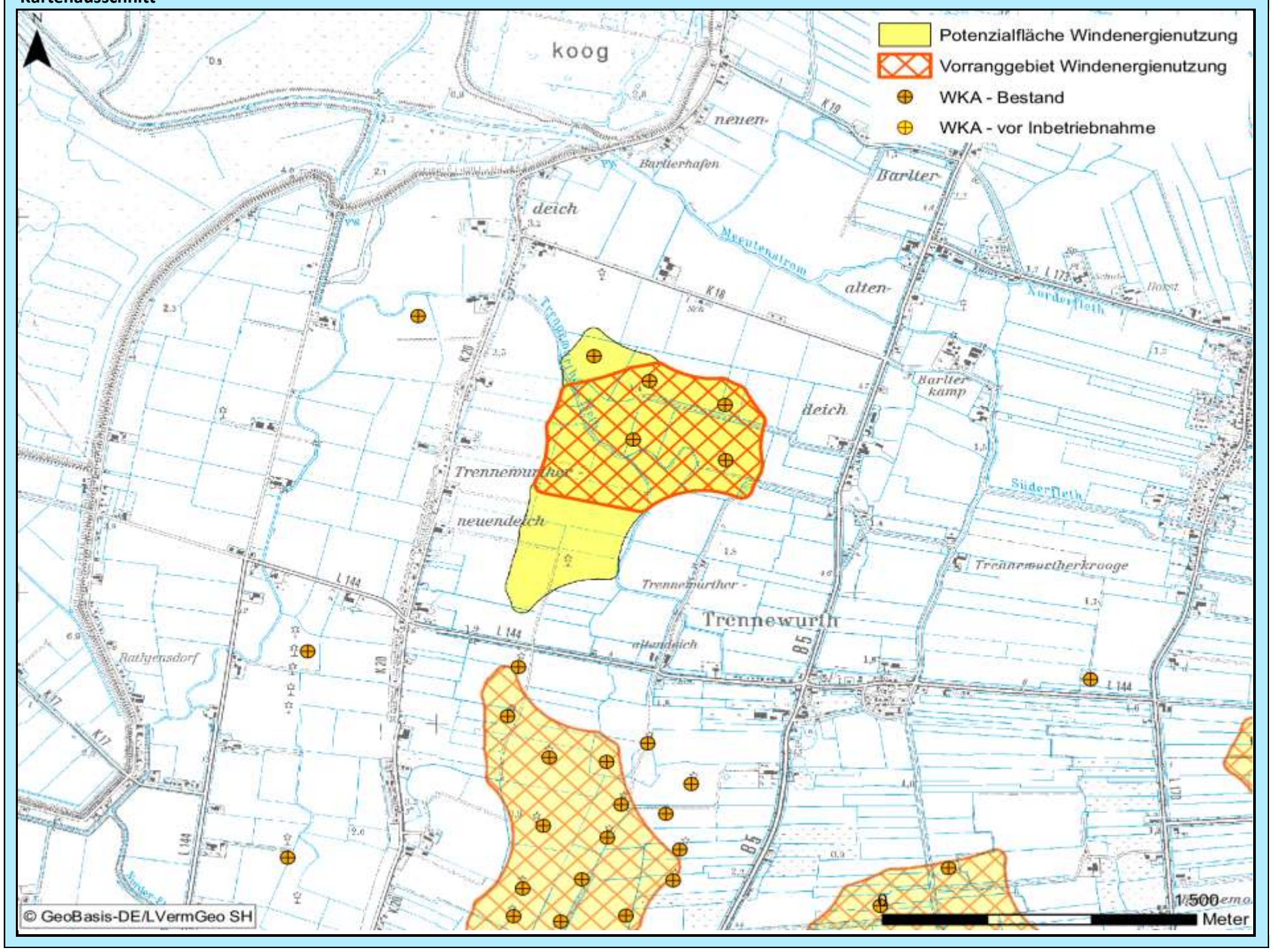

Bewertung der Abwägungskriterien im Detail

Zielbereich Siedlungsstruktur u. -entwicklung sowie Daseinsvorsorge / Schutzgutbereich Mensch u. Gesundheit

Nr.	Kriterium	Konfliktrisiko	betroff. Fläche		Konfliktrisiko	betroff. Fläche	
1.1	Abstandsbereich 800m bis 1.000m um Siedlungsbereiche	mittel	8,8	ha	mittel	8,6	ha
1.2	Stadt u. Umlandber. in ländl. Räumen sowie verdicht. Ber. der Ordnungsr. um HH, HL u. KI	gering	0,0	ha	gering	0,0	ha
1.3	Umfassung von Siedlungsflächen	mittel			hoch		

Zielbereich Wirtschaftliche Entwicklung, Infrastruktur, Tourismus, Erholung

Nr.	Kriterium	Konfliktrisiko	betroff. Fläche		Konfliktrisiko	betroff. Fläche	
2.1	**Verkehr, sonstige technische Infrastruktur**						
2.1.1	600 m - 15 km Radius um VOR und DVOR-Anlagen	gering	0,0	ha	gering	0,0	ha
2.1.2	Platzrunden Flugverkehr inklusive Mindestabstand (400 / 850 m)	gering	0,0	ha	gering	0,0	ha
2.1.3	An- und Abflugbereiche / Hindernisbegrenzungsflächen von Flugplätzen	gering	0,0	ha	gering	0,0	ha
2.1.4	Flächen mit militärischen Belangen, einschließlich militärischer Richtfunktrassen	gering	0,0	ha	gering	0,0	ha
2.1.5	Schutzbereich DWD-Wetterradarstation Radius 5 – 15 km	-	0,0	ha	-	0,0	ha
2.1.6	Flächen mit Abbaugenehmigungen oder Potenzialflächen für Rohstoffe	gering	0,0	ha	gering	0,0	ha
2.1.7	Straßenrechtliche Anbaubeschränkungszonen an Autobahnen	gering	0,0	ha	gering	0,0	ha
2.2	**Tourismus und Erholung**						
2.2.1	Schwerpunkträume für Tourismus und Erholung (LEP + Ergänzung)	gering	0,0	ha	gering	0,0	ha
2.2.2	Kernbereiche für Tourismus und Erholung	gering	0,0	ha	gering	0,0	ha
2.2.3	Naturparke	gering	0,0	ha	gering	0,0	ha
2.2.4	Regionale Grünzüge der Ordnungsräume	gering	0,0	ha	gering	0,0	ha

Schutzgutbereich Tiere und Pflanzen / Gebiets- und Artenschutz

Nr.	Kriterium	Konfliktrisiko	betroff. Fläche		Konfliktrisiko	betroff. Fläche	
3.1	**Tiere und Pflanzen**						
3.1.1	Querungshilfen und damit verbundene Korridore	gering	0,0	ha	gering	0,0	ha
3.1.2	Schwerpunktbereiche des Biotopverbundes	gering	0,0	ha	gering	0,0	ha
3.1.3	Wichtige Verbundachsen des Schutzgebiets- und Biotopverbundsystems	mittel	9,5	ha	mittel	7,8	ha
3.2	**Vereinbarkeit mit dem europäischen Gebiets- und Artenschutz**						
3.2.1	Umgebungsbereich von 300 m bis 1.200 m zu Vogelschutzgebieten	mittel	7,4	ha	gering	0,0	ha
3.2.2	Hauptachsen des überregionalen Vogelzugs	gering	0,0	ha	gering	0,0	ha
3.2.3	Pot. Beeinträchtigungsbereiche (3 km Radius) mit bes. Bedeutung für Großvögel	gering	0,0	ha	gering	0,0	ha
3.2.4	Pot. Beeinträchtigungsbereiche (1,5/ 1 km Radius) mit bes. Bedeutung für Großvögel	gering	0,0	ha	gering	0,0	ha
3.2.5	Wiesenvogel-Brutgebiete	gering	0,0	ha	gering	0,0	ha
3.2.6	Nahrungsgebiete für Gänse (ohne Graugänse und Neozoen) und Singschwäne	gering	0,0	ha	gering	0,0	ha

Zielbereich Ressourcenschutz, Ressourcenentwicklung / Schutzgutbereich Boden und Wasser

Nr.	Kriterium	Konfliktrisiko	betroff. Fläche		Konfliktrisiko	betroff. Fläche	
4.1	Vorranggebiete für den Binnenhochwasserschutz	gering	0,0	ha	gering	0,0	ha
4.2	Betroffenheit geologisch schutzwürdiger Objekte	gering	0,0	ha	gering	0,0	ha
4.3	Talräume an natürlichen Gewässern und an erheblich veränderten Wasserkörpern	gering	0,0	ha	gering	0,0	ha

Schutzgutbereich Landschaft, Kultur und sonstige Sachgüter

Nr.	Kriterium	Konfliktrisiko	betroff. Fläche		Konfliktrisiko	betroff. Fläche	
5.1	5 km um bedeutsame Stadtsilhouetten oder Ortsbilder	gering	0,0	ha	gering	0,0	ha
5.2	Kernbereiche charakteristischer Landschaftsräume	gering	0,0	ha	gering	0,0	ha
	in Verbindung mit Naturparken		0,0	ha		0,0	ha
5.3	800 m um (grundsätzlich raumwirksame) gesetzlich geschützte Kulturdenkmale	gering	0,0	ha	gering	0,0	ha
5.4	2 km um gesetzlich geschützte Kulturdenkmale in Höhenlage oder bedeutender Einzellage	gering	0,0	ha	gering	0,0	ha
5.5	500 m um bedeutsame archäologische Kulturdenkmale	gering	0,0	ha	gering	0,0	ha
5.6	Abwägungsbereich in Teilabschnitten um die Denkmalbereiche Danewerk / Haithabu	gering	0,0	ha	gering	0,0	ha

Weitere einzelfallbezogene Kriterien

-

Weitere Hinweise/ weitere Hinweise für das Genehmigungsverfahren

-

Abwägungsbereich für die Windenergienutzung	PR3_DIT_094	2. Entwurf

Grundlagendaten Potenzialfläche		Grundlagendaten Vorranggebiet	
Kreis:	Dithmarschen	**Kreis:**	Dithmarschen
Stadt/Gemeinde:	Friedrichskoog, Kronprinzenkoog	**Stadt/Gemeinde:**	Friedrichskoog, Kronprinzenkoog
Anzahl Teilgebiete:	3	**Anzahl Teilgebiete:**	3
Größe (ha):	325,6	**Größe (ha):**	299,4

Realnutzung:
Die Fläche wird überwiegend ackerbaulich genutzt, besteht aber auch aus Grünland. Im nördlichen Teilbereich sind Gehölzflächen gegeben, zudem befinden sich naturnahe Flächen. Wohnbaufläche und Flächen gemischter Nutzung gegeben.

Vorbelastung:
Straßenbaurechtliche Anbauverbotszone, WKA in Betrieb

Sonstige Regionalplandarstellung:
Eignungsgebiet für die Windenergienutzung gem. LEP 2010, Sondergebiet Bund,Vorranggebiet für den Naturschutz, Gebiet mit besonderer Bedeutung für Tourismus und Erholung

Realnutzung:
Die Fläche wird überwiegend ackerbaulich genutzt, besteht aber auch aus Grünland. Im nördlichen Teilbereich sind Gehölzflächen gegeben, zudem befinden sich naturnahe Flächen. Wohnbaufläche und Flächen gemischter Nutzung gegeben.

Vorbelastung:
Straßenbaurechtliche Anbauverbotszone, WKA in Betrieb

Sonstige Regionalplandarstellung:
Eignungsgebiet für die Windenergienutzung gem. LEP 2010, Vorranggebiet für den Naturschutz, Gebiet mit besonderer Bedeutung für Tourismus und Erholung

Beschreibung und Bewertung der betroffenen raumordnerischen und umweltfachlichen Abwägungsmerkmale

Es wurde eine FFH-Verträglichkeitsprüfung für das VSG "Ramsar-Gebiet S-H Wattenmeer und angrenzende Küstengebiete" durchgeführt. Erhebliche Beeinträchtigungen sind für Teilflächen (bis 1.000m Entfernung vom Rand des VSG) nicht auszuschließen. Dies betrifft Randbereiche der zwei Nördlcihen Teilflächen. Ausschlaggebend dafür sind die Seeschwalben, die Weihe-Arten, der Goldregenpfeifer sowie weitere Arten.

Abwägungsentscheidung

Die Fläche wird als Vorranggebiet beibehalten. Hinweise aus Stellungnahmen führen zu Flächenerweiterungen im Nordwesten und Nordosten aufgrund von Wohnnutzungsaufgaben sowie auf dem Flächenteil der Gemeinde Kronprinzenkoog aufgrund einer falschen Einstufung eines Lagergebäudes als Wohnhaus. Gleichzeitig ist die Ausweisung im Norden und Nordwesten jedoch begrenzt, weil ein Abstand von 1.000 m zum EU-Vogelschutzgeiet eingehalten werden muss. In der FFH-Prüfung wurde bei geringeren Abständen eine erhebliche Beeinträchtigung und damit ein hohes Konfliktpotenzial ermittelt.		Fläche wurde übernommen
	X	Fläche wurde angepasst
		Fläche wurde nicht übernommen

Kartenausschnitt

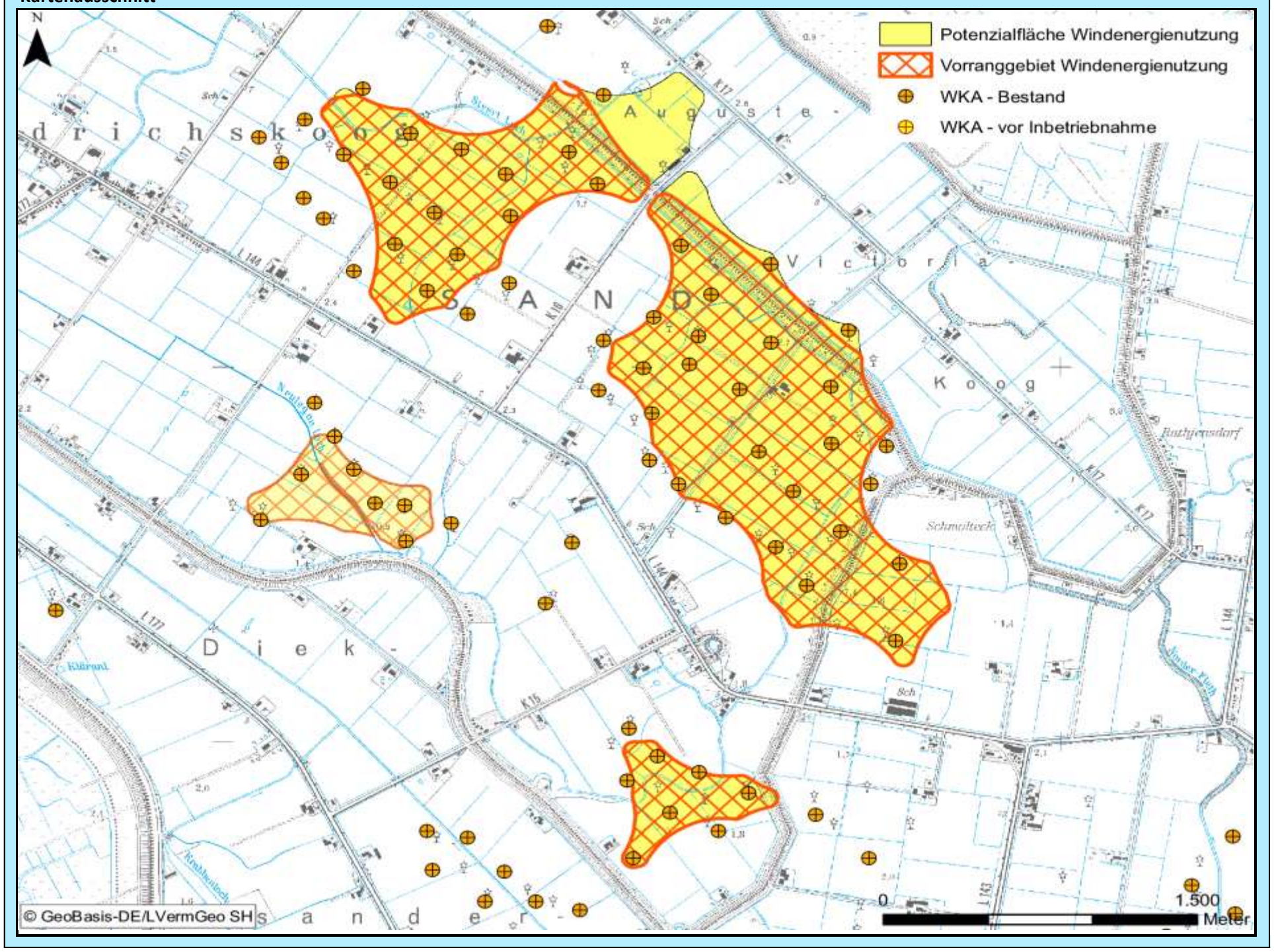

Bewertung der Abwägungskriterien im Detail

Zielbereich Siedlungsstruktur u. -entwicklung sowie Daseinsvorsorge / Schutzgutbereich Mensch u. Gesundheit

Nr.	Kriterium	Konfliktrisiko	betroff. Fläche		Konfliktrisiko	betroff. Fläche	
1.1	Abstandsbereich 800m bis 1.000m um Siedlungsbereiche	mittel	26,9	ha	mittel	26,6	ha
1.2	Stadt u. Umlandber. in ländl. Räumen sowie verdicht. Ber. der Ordnungsr. um HH, HL u. KI	gering	0,0	ha	gering	0,0	ha
1.3	Umfassung von Siedlungsflächen	mittel			mittel		

Zielbereich Wirtschaftliche Entwicklung, Infrastruktur, Tourismus, Erholung

Nr.	Kriterium	Konfliktrisiko	betroff. Fläche		Konfliktrisiko	betroff. Fläche	
2.1	**Verkehr, sonstige technische Infrastruktur**						
2.1.1	600 m - 15 km Radius um VOR und DVOR-Anlagen	gering	0,0	ha	gering	0,0	ha
2.1.2	Platzrunden Flugverkehr inklusive Mindestabstand (400 / 850 m)	gering	0,0	ha	gering	0,0	ha
2.1.3	An- und Abflugbereiche / Hindernisbegrenzungsflächen von Flugplätzen	gering	0,0	ha	gering	0,0	ha
2.1.4	Flächen mit militärischen Belangen, einschließlich militärischer Richtfunktrassen	gering	0,0	ha	gering	0,0	ha
2.1.5	Schutzbereich DWD-Wetterradarstation Radius 5 – 15 km	-	0,0	ha	-	0,0	ha
2.1.6	Flächen mit Abbaugenehmigungen oder Potenzialflächen für Rohstoffe	gering	0,0	ha	gering	0,0	ha
2.1.7	Straßenrechtliche Anbaubeschränkungszonen an Autobahnen	gering	0,0	ha	gering	0,0	ha
2.2	**Tourismus und Erholung**						
2.2.1	Schwerpunkträume für Tourismus und Erholung (LEP + Ergänzung)	gering	0,0	ha	gering	0,0	ha
2.2.2	Kernbereiche für Tourismus und Erholung	gering	0,0	ha	gering	0,0	ha
2.2.3	Naturparke	gering	0,0	ha	gering	0,0	ha
2.2.4	Regionale Grünzüge der Ordnungsräume	gering	0,0	ha	gering	0,0	ha

Schutzgutbereich Tiere und Pflanzen / Gebiets- und Artenschutz

Nr.	Kriterium	Konfliktrisiko	betroff. Fläche		Konfliktrisiko	betroff. Fläche	
3.1	**Tiere und Pflanzen**						
3.1.1	Querungshilfen und damit verbundene Korridore	gering	0,0	ha	gering	0,0	ha
3.1.2	Schwerpunktbereiche des Biotopverbundes	gering	0,0	ha	gering	0,0	ha
3.1.3	Wichtige Verbundachsen des Schutzgebiets- und Biotopverbundsystems	mittel	43,3	ha	mittel	43,2	ha
3.2	**Vereinbarkeit mit dem europäischen Gebiets- und Artenschutz**						
3.2.1	Umgebungsbereich von 300 m bis 1.200 m zu Vogelschutzgebieten	mittel	72,1	ha	mittel	46,0	ha
3.2.2	Hauptachsen des überregionalen Vogelzugs	mittel	110,2	ha	mittel	87,4	ha
3.2.3	Pot. Beeinträchtigungsbereiche (3 km Radius) mit bes. Bedeutung für Großvögel	gering	0,0	ha	gering	0,0	ha
3.2.4	Pot. Beeinträchtigungsbereiche (1,5/ 1 km Radius) mit bes. Bedeutung für Großvögel	gering	0,0	ha	gering	0,0	ha
3.2.5	Wiesenvogel-Brutgebiete	gering	0,0	ha	gering	0,0	ha
3.2.6	Nahrungsgebiete für Gänse (ohne Graugänse und Neozoen) und Singschwäne	gering	0,0	ha	gering	0,0	ha

Zielbereich Ressourcenschutz, Ressourcenentwicklung / Schutzgutbereich Boden und Wasser

Nr.	Kriterium	Konfliktrisiko	betroff. Fläche		Konfliktrisiko	betroff. Fläche	
4.1	Vorranggebiete für den Binnenhochwasserschutz	gering	0,0	ha	gering	0,0	ha
4.2	Betroffenheit geologisch schutzwürdiger Objekte	gering	0,0	ha	gering	0,0	ha
4.3	Talräume an natürlichen Gewässern und an erheblich veränderten Wasserkörpern	gering	0,0	ha	gering	0,0	ha

Schutzgutbereich Landschaft, Kultur und sonstige Sachgüter

Nr.	Kriterium	Konfliktrisiko	betroff. Fläche		Konfliktrisiko	betroff. Fläche	
5.1	5 km um bedeutsame Stadtsilhouetten oder Ortsbilder	gering	0,0	ha	gering	0,0	ha
5.2	Kernbereiche charakteristischer Landschaftsräume	gering	0,0	ha	gering	0,0	ha
	in Verbindung mit Naturparken		0,0	ha		0,0	ha
5.3	800 m um (grundsätzlich raumwirksame) gesetzlich geschützte Kulturdenkmale	gering	0,0	ha	gering	0,0	ha
5.4	2 km um gesetzlich geschützte Kulturdenkmale in Höhenlage oder bedeutender Einzellage	gering	0,0	ha	gering	0,0	ha
5.5	500 m um bedeutsame archäologische Kulturdenkmale	gering	0,0	ha	gering	0,0	ha
5.6	Abwägungsbereich in Teilabschnitten um die Denkmalbereiche Danewerk / Haithabu	gering	0,0	ha	gering	0,0	ha

Weitere einzelfallbezogene Kriterien

-

Weitere Hinweise/ weitere Hinweise für das Genehmigungsverfahren

Auf der Genehmigungsebene ist eine Prüfung und ggf. Festlegung von Höhenbegrenzungen erforderlich, weil die Fläche im erweiterten Bereich eines Vogelzugkorridores liegt.

Grundlagendaten Potenzialfläche

Kreis: Dithmarschen

Stadt/Gemeinde: Barlt, St. Michaelisdonn, Volsemenhusen

Anzahl Teilgebiete: 5

Größe (ha): 586,0

Realnutzung:
Die Fläche wird überwiegend ackerbaulich genutzt, besteht aber auch aus Grünland. Naturnahe Fläche durchkreuzen die Fläche, im nördlichen Teilbereich ist eine Gehölzfläche gegeben. Teilweise Flächen gemischter Nutzung gegeben.

Vorbelastung:
Hochspannungsleitung, Schienenwege, Gewerbe und Industrie, Straßenbaurechtliche Anbauverbotszone, WKA in Betrieb

Sonstige Regionalplandarstellung:
Charakteristischer Landschaftsraum gem. LEP 2010, Eignungsgebiet für die Windenergienutzung gem. LEP 2010

Grundlagendaten Vorranggebiet

Kreis: Dithmarschen

Stadt/Gemeinde: St. Michaelisdonn, Volsemenhusen, Barlt

Anzahl Teilgebiete: 5

Größe (ha): 574,7

Realnutzung:
Die Fläche wird überwiegend ackerbaulich genutzt, besteht aber auch aus Grünland. Naturnahe Fläche durchkreuzen die Fläche, im nördlichen Teilbereich ist eine Gehölzfläche gegeben. Teilweise Flächen gemischter Nutzung gegeben.

Vorbelastung:
Hochspannungsleitung, Schienenwege, Gewerbe und Industrie, Straßenbaurechtliche Anbauverbotszone, WKA in Betrieb

Sonstige Regionalplandarstellung:
Charakteristischer Landschaftsraum gem. LEP 2010, Eignungsgebiet für die Windenergienutzung gem. LEP 2010

Beschreibung und Bewertung der betroffenen raumordnerischen und umweltfachlichen Abwägungsmerkmale

Es besteht kein hohes Konfliktrisiko durch Überschneidung mit Abwägungskriterien hoher Priorität.

Abwägungsentscheidung

Die Fläche bleibt in den äußeren Abgrenzungen gegenüber dem ersten Entwurf unverändert. Viele vorgetragene Bedenken der Anwohner können im Genehmigungsverfahren geprüft und geklärt werden. Aufgrund eines Hinweises aus den Stellungnahmen kann der bisher ausgesparte Bereich innerhalb der Fläche mit übernommen werden, da es sich nicht um Wald handelt. Der Anregung aus einer Stellungnahme, den noch nicht bebauten Bereich mit der Zweckbestimmung Repowering zu versehen, wird gefolgt. Im Bereich Süderdithmarschen befindet sich eine größere Zahl bestehender WKA außerhalb zukünftiger Vorranggebiete. Um den Abbau dieser Anlagen an aus heutiger Sicht nicht mehr geeigneten Standorten zu befördern und insgesamt das Landschaftsbild zu entlasten, sollen Flächen zum Repowering angeboten werden. Der nicht bebaute Teil dieser insgesamt sehr großen Fläche ist dafür gut geeignet, weil sich so die Mehrbelastung im Umfeld dieser Fläche durch Entlastungseffekte in der gleichen Region kompensieren lässt.		Fläche wurde übernommen
	X	Fläche wurde angepasst
		Fläche wurde nicht übernommen

Kartenausschnitt

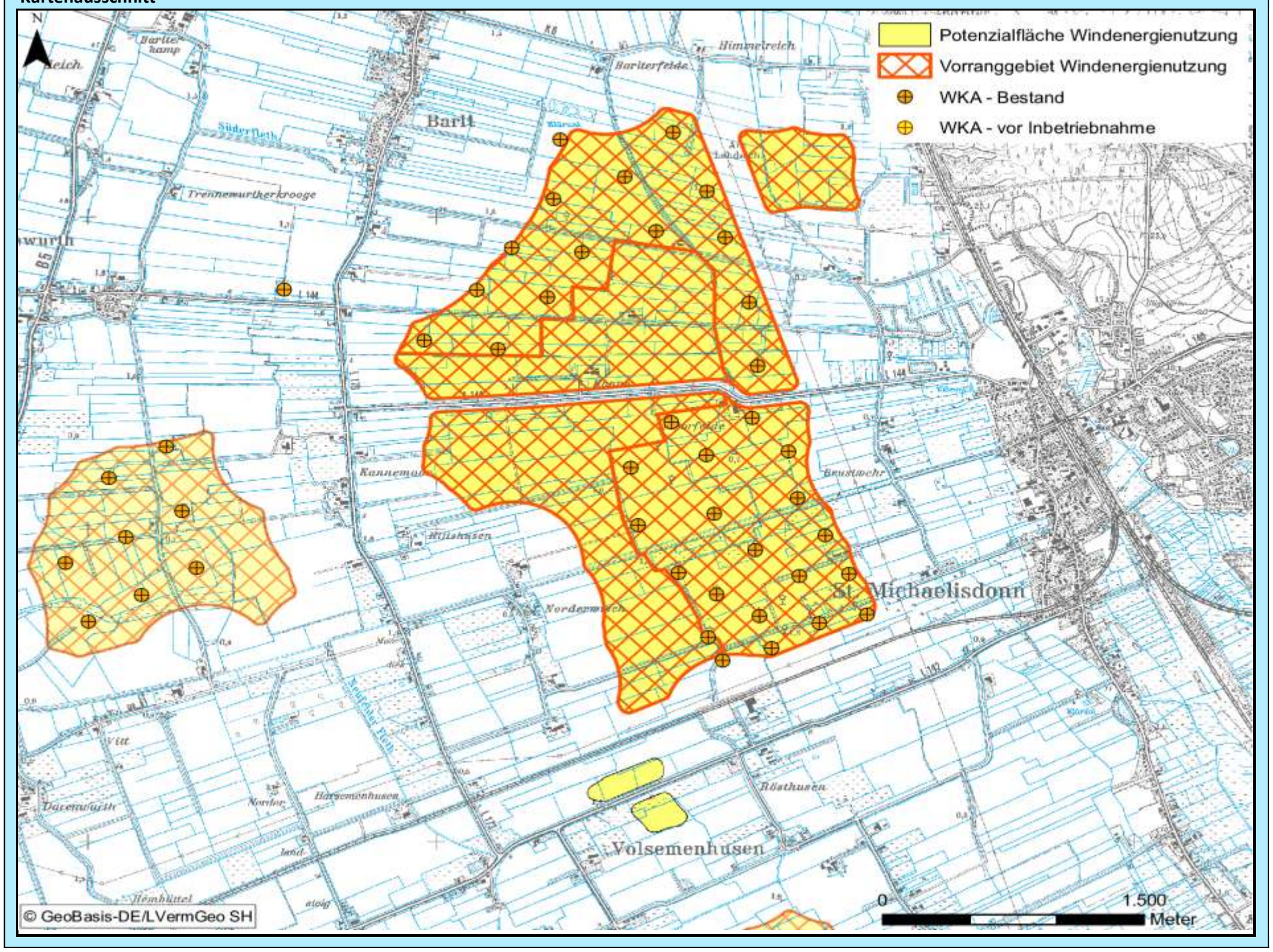

Bewertung der Abwägungskriterien im Detail

Zielbereich Siedlungsstruktur u. -entwicklung sowie Daseinsvorsorge / Schutzgutbereich Mensch u. Gesundheit

Nr.	Kriterium	Konfliktrisiko	betroff. Fläche		Konfliktrisiko	betroff. Fläche	
1.1	Abstandsbereich 800m bis 1.000m um Siedlungsbereiche	mittel	48,3	ha	mittel	48,3	ha
1.2	Stadt u. Umlandber. in ländl. Räumen sowie verdicht. Ber. der Ordnungsr. um HH, HL u. KI	gering	0,0	ha	gering	0,0	ha
1.3	Umfassung von Siedlungsflächen	mittel			hoch		

Zielbereich Wirtschaftliche Entwicklung, Infrastruktur, Tourismus, Erholung

Nr.	Kriterium	Konfliktrisiko	betroff. Fläche		Konfliktrisiko	betroff. Fläche	
2.1	**Verkehr, sonstige technische Infrastruktur**						
2.1.1	600 m - 15 km Radius um VOR und DVOR-Anlagen	gering	0,0	ha	gering	0,0	ha
2.1.2	Platzrunden Flugverkehr inklusive Mindestabstand (400 / 850 m)	gering	0,0	ha	gering	0,0	ha
2.1.3	An- und Abflugbereiche / Hindernisbegrenzungsflächen von Flugplätzen	gering	0,0	ha	gering	0,0	ha
2.1.4	Flächen mit militärischen Belangen, einschließlich militärischer Richtfunktrassen	gering	0,0	ha	gering	0,0	ha
2.1.5	Schutzbereich DWD-Wetterradarstation Radius 5 – 15 km	-	0,0	ha	-	0,0	ha
2.1.6	Flächen mit Abbaugenehmigungen oder Potenzialflächen für Rohstoffe	gering	0,0	ha	gering	0,0	ha
2.1.7	Straßenrechtliche Anbaubeschränkungszonen an Autobahnen	gering	0,0	ha	gering	0,0	ha
2.2	**Tourismus und Erholung**						
2.2.1	Schwerpunkträume für Tourismus und Erholung (LEP + Ergänzung)	gering	0,0	ha	gering	0,0	ha
2.2.2	Kernbereiche für Tourismus und Erholung	gering	0,0	ha	gering	0,0	ha
2.2.3	Naturparke	gering	0,0	ha	gering	0,0	ha
2.2.4	Regionale Grünzüge der Ordnungsräume	gering	0,0	ha	gering	0,0	ha

Schutzgutbereich Tiere und Pflanzen / Gebiets- und Artenschutz

Nr.	Kriterium	Konfliktrisiko	betroff. Fläche		Konfliktrisiko	betroff. Fläche	
3.1	**Tiere und Pflanzen**						
3.1.1	Querungshilfen und damit verbundene Korridore	gering	0,0	ha	gering	0,0	ha
3.1.2	Schwerpunktbereiche des Biotopverbundes	gering	0,0	ha	gering	0,0	ha
3.1.3	Wichtige Verbundachsen des Schutzgebiets- und Biotopverbundsystems	gering	0,0	ha	gering	0,0	ha
3.2	**Vereinbarkeit mit dem europäischen Gebiets- und Artenschutz**						
3.2.1	Umgebungsbereich von 300 m bis 1.200 m zu Vogelschutzgebieten	gering	0,0	ha	gering	0,0	ha
3.2.2	Hauptachsen des überregionalen Vogelzugs	gering	0,0	ha	gering	0,0	ha
3.2.3	Pot. Beeinträchtigungsbereiche (3 km Radius) mit bes. Bedeutung für Großvögel	gering	0,0	ha	gering	0,0	ha
3.2.4	Pot. Beeinträchtigungsbereiche (1,5/ 1 km Radius) mit bes. Bedeutung für Großvögel	gering	0,0	ha	gering	0,0	ha
3.2.5	Wiesenvogel-Brutgebiete	gering	0,0	ha	gering	0,0	ha
3.2.6	Nahrungsgebiete für Gänse (ohne Graugänse und Neozoen) und Singschwäne	gering	0,0	ha	gering	0,0	ha

Zielbereich Ressourcenschutz, Ressourcenentwicklung / Schutzgutbereich Boden und Wasser

Nr.	Kriterium	Konfliktrisiko	betroff. Fläche		Konfliktrisiko	betroff. Fläche	
4.1	Vorranggebiete für den Binnenhochwasserschutz	gering	0,0	ha	gering	0,0	ha
4.2	Betroffenheit geologisch schutzwürdiger Objekte	gering	0,0	ha	gering	0,0	ha
4.3	Talräume an natürlichen Gewässern und an erheblich veränderten Wasserkörpern	gering	0,0	ha	gering	0,0	ha

Schutzgutbereich Landschaft, Kultur und sonstige Sachgüter

Nr.	Kriterium	Konfliktrisiko	betroff. Fläche		Konfliktrisiko	betroff. Fläche	
5.1	5 km um bedeutsame Stadtsilhouetten oder Ortsbilder	gering	0,0	ha	gering	0,0	ha
5.2	Kernbereiche charakteristischer Landschaftsräume	mittel	4,5	ha	mittel	4,5	ha
	in Verbindung mit Naturparken		0,0	ha		0,0	ha
5.3	800 m um (grundsätzlich raumwirksame) gesetzlich geschützte Kulturdenkmale	gering	0,0	ha	gering	0,0	ha
5.4	2 km um gesetzlich geschützte Kulturdenkmale in Höhenlage oder bedeutender Einzellage	mittel	109,9	ha	mittel	109,9	ha
5.5	500 m um bedeutsame archäologische Kulturdenkmale	gering	0,0	ha	gering	0,0	ha
5.6	Abwägungsbereich in Teilabschnitten um die Denkmalbereiche Danewerk / Haithabu	gering	0,0	ha	gering	0,0	ha

Weitere einzelfallbezogene Kriterien

-

Weitere Hinweise/ weitere Hinweise für das Genehmigungsverfahren

-

Abwägungsbereich für die Windenergienutzung	PR3_DIT_096	2. Entwurf

Grundlagendaten Potenzialfläche		Grundlagendaten Vorranggebiet	
Kreis:	Dithmarschen	**Kreis:**	Dithmarschen
Stadt/Gemeinde:	Helse, Trennewurth	**Stadt/Gemeinde:**	Trennewurth, Helse
Anzahl Teilgebiete:	1	**Anzahl Teilgebiete:**	1
Größe (ha):	93,4	**Größe (ha):**	93,4

Realnutzung:
Die Fläche wird überwiegend ackerbaulich genutzt, ein kleiner Teil besteht aus Grünland.

Vorbelastung:
Straßenbaurechtliche Anbauverbotszone, WKA in Betrieb

Sonstige Regionalplandarstellung:
Eignungsgebiet für die Windenergienutzung gem. LEP 2010

Realnutzung:
Die Fläche wird überwiegend ackerbaulich genutzt, ein kleiner Teil besteht aus Grünland.

Vorbelastung:
Straßenbaurechtliche Anbauverbotszone, WKA in Betrieb

Sonstige Regionalplandarstellung:
Eignungsgebiet für die Windenergienutzung gem. LEP 2010

Beschreibung und Bewertung der betroffenen raumordnerischen und umweltfachlichen Abwägungsmerkmale

Es besteht kein hohes Konfliktrisiko durch Überschneidung mit Abwägungskriterien hoher Priorität.

Abwägungsentscheidung

Die Fläche bleibt als Vorranggebiet bestehen. Aus Hinweisen aus Stellungnahmen ergeben sich Erweiterungen im Nordosten durch Anpassung der Innenbereichabgrenzung und im Süden durch Fortfall einer Wohnstätte im Außenbereich.	**X**	Fläche wurde übernommen
		Fläche wurde angepasst
		Fläche wurde nicht übernommen

Kartenausschnitt

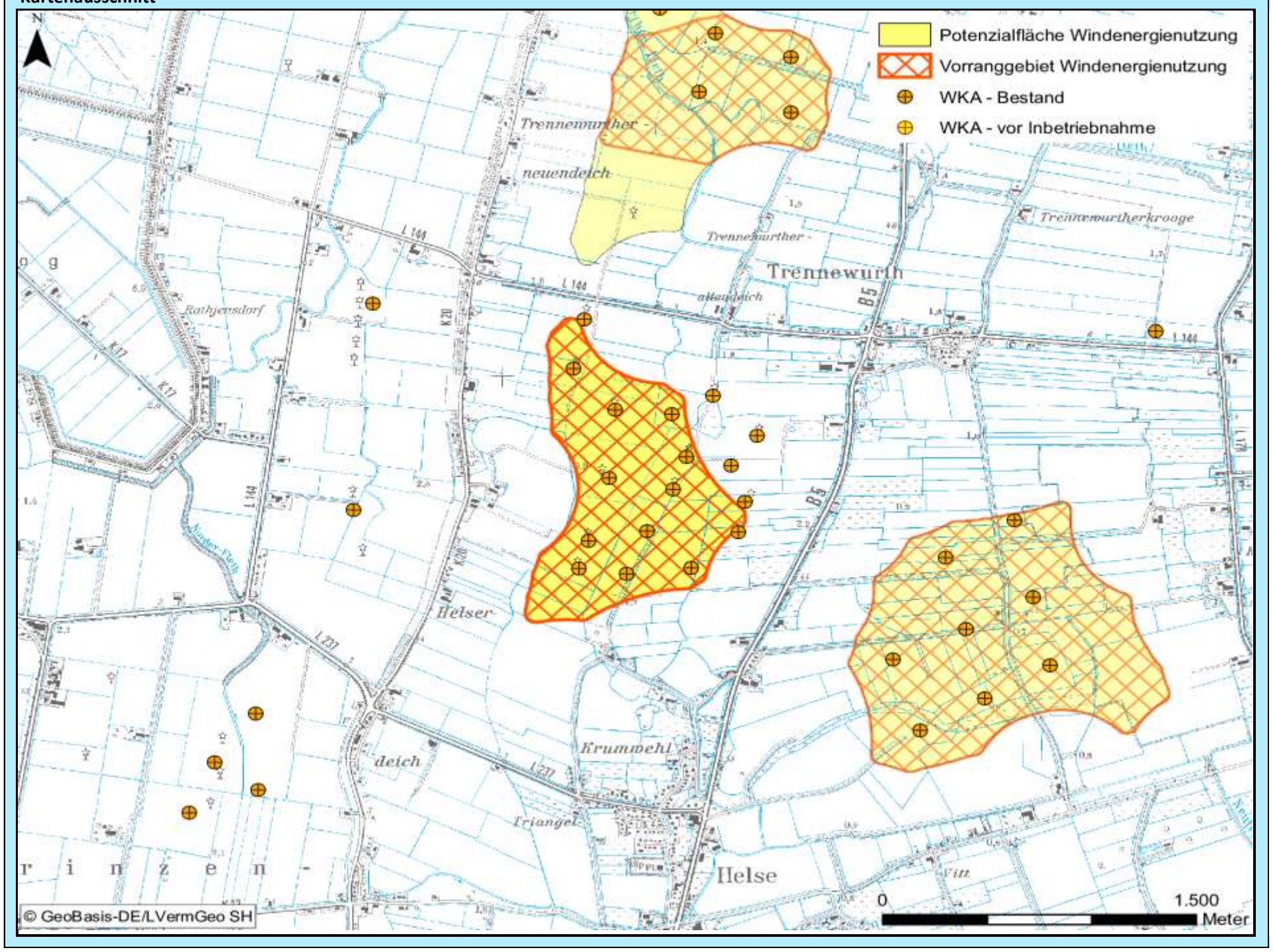

Bewertung der Abwägungskriterien im Detail

Zielbereich Siedlungsstruktur u. -entwicklung sowie Daseinsvorsorge / Schutzgutbereich Mensch u. Gesundheit

Nr.	Kriterium	Konfliktrisiko	betroff. Fläche		Konfliktrisiko	betroff. Fläche	
1.1	Abstandsbereich 800m bis 1.000m um Siedlungsbereiche	mittel	35,1	ha	mittel	35,1	ha
1.2	Stadt u. Umlandber. in ländl. Räumen sowie verdicht. Ber. der Ordnungsr. um HH, HL u. KI	gering	0,0	ha	gering	0,0	ha
1.3	Umfassung von Siedlungsflächen	mittel			hoch		

Zielbereich Wirtschaftliche Entwicklung, Infrastruktur, Tourismus, Erholung

Nr.	Kriterium	Konfliktrisiko	betroff. Fläche		Konfliktrisiko	betroff. Fläche	
2.1	**Verkehr, sonstige technische Infrastruktur**						
2.1.1	600 m - 15 km Radius um VOR und DVOR-Anlagen	gering	0,0	ha	gering	0,0	ha
2.1.2	Platzrunden Flugverkehr inklusive Mindestabstand (400 / 850 m)	gering	0,0	ha	gering	0,0	ha
2.1.3	An- und Abflugbereiche / Hindernisbegrenzungsflächen von Flugplätzen	gering	0,0	ha	gering	0,0	ha
2.1.4	Flächen mit militärischen Belangen, einschließlich militärischer Richtfunktrassen	gering	0,0	ha	gering	0,0	ha
2.1.5	Schutzbereich DWD-Wetterradarstation Radius 5 – 15 km	-	0,0	ha	-	0,0	ha
2.1.6	Flächen mit Abbaugenehmigungen oder Potenzialflächen für Rohstoffe	gering	0,0	ha	gering	0,0	ha
2.1.7	Straßenrechtliche Anbaubeschränkungszonen an Autobahnen	gering	0,0	ha	gering	0,0	ha
2.2	**Tourismus und Erholung**						
2.2.1	Schwerpunkträume für Tourismus und Erholung (LEP + Ergänzung)	gering	0,0	ha	gering	0,0	ha
2.2.2	Kernbereiche für Tourismus und Erholung	gering	0,0	ha	gering	0,0	ha
2.2.3	Naturparke	gering	0,0	ha	gering	0,0	ha
2.2.4	Regionale Grünzüge der Ordnungsräume	gering	0,0	ha	gering	0,0	ha

Schutzgutbereich Tiere und Pflanzen / Gebiets- und Artenschutz

Nr.	Kriterium	Konfliktrisiko	betroff. Fläche		Konfliktrisiko	betroff. Fläche	
3.1	**Tiere und Pflanzen**						
3.1.1	Querungshilfen und damit verbundene Korridore	gering	0,0	ha	gering	0,0	ha
3.1.2	Schwerpunktbereiche des Biotopverbundes	gering	0,0	ha	gering	0,0	ha
3.1.3	Wichtige Verbundachsen des Schutzgebiets- und Biotopverbundsystems	gering	0,0	ha	gering	0,0	ha
3.2	**Vereinbarkeit mit dem europäischen Gebiets- und Artenschutz**						
3.2.1	Umgebungsbereich von 300 m bis 1.200 m zu Vogelschutzgebieten	gering	0,0	ha	gering	0,0	ha
3.2.2	Hauptachsen des überregionalen Vogelzugs	gering	0,0	ha	gering	0,0	ha
3.2.3	Pot. Beeinträchtigungsbereiche (3 km Radius) mit bes. Bedeutung für Großvögel	gering	0,0	ha	gering	0,0	ha
3.2.4	Pot. Beeinträchtigungsbereiche (1,5/ 1 km Radius) mit bes. Bedeutung für Großvögel	gering	0,0	ha	gering	0,0	ha
3.2.5	Wiesenvogel-Brutgebiete	gering	0,0	ha	gering	0,0	ha
3.2.6	Nahrungsgebiete für Gänse (ohne Graugänse und Neozoen) und Singschwäne	gering	0,0	ha	gering	0,0	ha

Zielbereich Ressourcenschutz, Ressourcenentwicklung / Schutzgutbereich Boden und Wasser

Nr.	Kriterium	Konfliktrisiko	betroff. Fläche		Konfliktrisiko	betroff. Fläche	
4.1	Vorranggebiete für den Binnenhochwasserschutz	gering	0,0	ha	gering	0,0	ha
4.2	Betroffenheit geologisch schutzwürdiger Objekte	gering	0,0	ha	gering	0,0	ha
4.3	Talräume an natürlichen Gewässern und an erheblich veränderten Wasserkörpern	gering	0,0	ha	gering	0,0	ha

Schutzgutbereich Landschaft, Kultur und sonstige Sachgüter

Nr.	Kriterium	Konfliktrisiko	betroff. Fläche		Konfliktrisiko	betroff. Fläche	
5.1	5 km um bedeutsame Stadtsilhouetten oder Ortsbilder	gering	0,0	ha	gering	0,0	ha
5.2	Kernbereiche charakteristischer Landschaftsräume	gering	0,0	ha	gering	0,0	ha
	in Verbindung mit Naturparken		0,0	ha		0,0	ha
5.3	800 m um (grundsätzlich raumwirksame) gesetzlich geschützte Kulturdenkmale	gering	0,0	ha	gering	0,0	ha
5.4	2 km um gesetzlich geschützte Kulturdenkmale in Höhenlage oder bedeutender Einzellage	gering	0,0	ha	gering	0,0	ha
5.5	500 m um bedeutsame archäologische Kulturdenkmale	gering	0,0	ha	gering	0,0	ha
5.6	Abwägungsbereich in Teilabschnitten um die Denkmalbereiche Danewerk / Haithabu	gering	0,0	ha	gering	0,0	ha

Weitere einzelfallbezogene Kriterien

-

Weitere Hinweise/ weitere Hinweise für das Genehmigungsverfahren

-

Abwägungsbereich für die Windenergienutzung	PR3_DIT_097	2. Entwurf

Grundlagendaten Potenzialfläche		Grundlagendaten Vorranggebiet	
Kreis:	Dithmarschen	**Kreis:**	Dithmarschen
Stadt/Gemeinde:	Helse, Trennewurth, Volsemenhusen	**Stadt/Gemeinde:**	Trennewurth, Volsemenhusen, Helse
Anzahl Teilgebiete:	1	**Anzahl Teilgebiete:**	1
Größe (ha):	141,8	**Größe (ha):**	141,8
Realnutzung:		**Realnutzung:**	
Die Fläche wird überwiegend ackerbaulich genutzt, besteht aber auch aus Grünland. Mittig Industrie- und Gewerbefläche gegeben.		Die Fläche wird überwiegend ackerbaulich genutzt, besteht aber auch aus Grünland. Mittig Industrie- und Gewerbefläche gegeben.	
Vorbelastung:		**Vorbelastung:**	
WKA in Betrieb		WKA in Betrieb	
Sonstige Regionalplandarstellung:		**Sonstige Regionalplandarstellung:**	
Eignungsgebiet für die Windenergienutzung gem. LEP 2010		Eignungsgebiet für die Windenergienutzung gem. LEP 2010	

Beschreibung und Bewertung der betroffenen raumordnerischen und umweltfachlichen Abwägungsmerkmale

Es besteht kein hohes Konfliktrisiko durch Überschneidung mit Abwägungskriterien hoher Priorität.

Abwägungsentscheidung

Die Fläche wird gegenüber dem ersten Entwurf unverändert übernommen. Aus den Stellungnahmen sind keine Hinweise eingegangen, die zu einer Flächenkorrektur führen würden.	**X**	Fläche wurde übernommen
		Fläche wurde angepasst
		Fläche wurde nicht übernommen

Kartenausschnitt

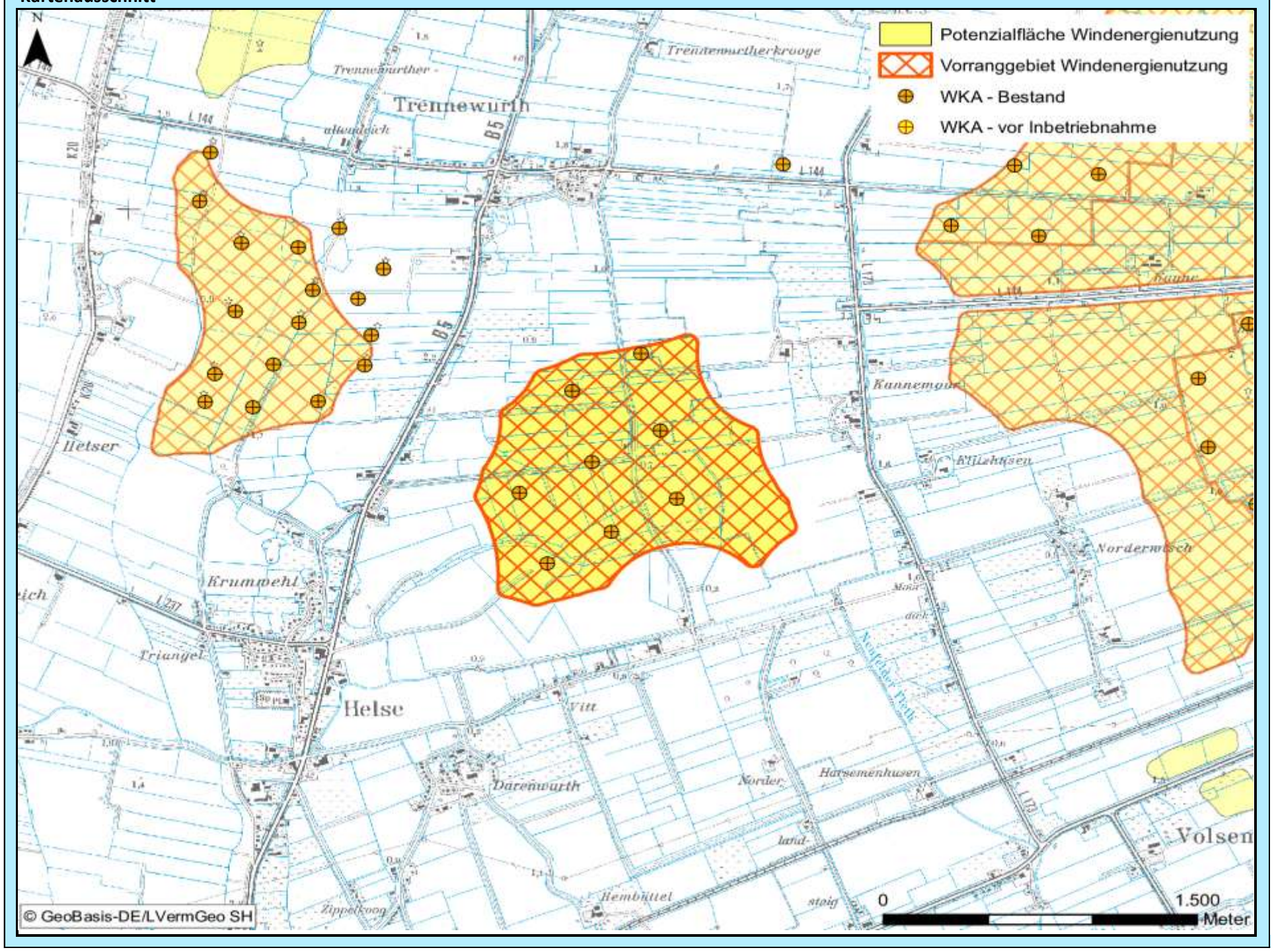

Bewertung der Abwägungskriterien im Detail

Zielbereich Siedlungsstruktur u. -entwicklung sowie Daseinsvorsorge / Schutzgutbereich Mensch u. Gesundheit

Nr.	Kriterium	Konfliktrisiko	betroff. Fläche		Konfliktrisiko	betroff. Fläche	
1.1	Abstandsbereich 800m bis 1.000m um Siedlungsbereiche	mittel	34,4	ha	mittel	34,4	ha
1.2	Stadt u. Umlandber. in ländl. Räumen sowie verdicht. Ber. der Ordnungsr. um HH, HL u. KI	gering	0,0	ha	gering	0,0	ha
1.3	Umfassung von Siedlungsflächen	mittel			hoch		

Zielbereich Wirtschaftliche Entwicklung, Infrastruktur, Tourismus, Erholung

Nr.	Kriterium	Konfliktrisiko	betroff. Fläche		Konfliktrisiko	betroff. Fläche	
2.1	**Verkehr, sonstige technische Infrastruktur**						
2.1.1	600 m - 15 km Radius um VOR und DVOR-Anlagen	gering	0,0	ha	gering	0,0	ha
2.1.2	Platzrunden Flugverkehr inklusive Mindestabstand (400 / 850 m)	gering	0,0	ha	gering	0,0	ha
2.1.3	An- und Abflugbereiche / Hindernisbegrenzungsflächen von Flugplätzen	gering	0,0	ha	gering	0,0	ha
2.1.4	Flächen mit militärischen Belangen, einschließlich militärischer Richtfunktrassen	gering	0,0	ha	gering	0,0	ha
2.1.5	Schutzbereich DWD-Wetterradarstation Radius 5 – 15 km	-	0,0	ha	-	0,0	ha
2.1.6	Flächen mit Abbaugenehmigungen oder Potenzialflächen für Rohstoffe	gering	0,0	ha	gering	0,0	ha
2.1.7	Straßenrechtliche Anbaubeschränkungszonen an Autobahnen	gering	0,0	ha	gering	0,0	ha
2.2	**Tourismus und Erholung**						
2.2.1	Schwerpunkträume für Tourismus und Erholung (LEP + Ergänzung)	gering	0,0	ha	gering	0,0	ha
2.2.2	Kernbereiche für Tourismus und Erholung	gering	0,0	ha	gering	0,0	ha
2.2.3	Naturparke	gering	0,0	ha	gering	0,0	ha
2.2.4	Regionale Grünzüge der Ordnungsräume	gering	0,0	ha	gering	0,0	ha

Schutzgutbereich Tiere und Pflanzen / Gebiets- und Artenschutz

Nr.	Kriterium	Konfliktrisiko	betroff. Fläche		Konfliktrisiko	betroff. Fläche	
3.1	**Tiere und Pflanzen**						
3.1.1	Querungshilfen und damit verbundene Korridore	gering	0,0	ha	gering	0,0	ha
3.1.2	Schwerpunktbereiche des Biotopverbundes	gering	0,0	ha	gering	0,0	ha
3.1.3	Wichtige Verbundachsen des Schutzgebiets- und Biotopverbundsystems	gering	0,0	ha	gering	0,0	ha
3.2	**Vereinbarkeit mit dem europäischen Gebiets- und Artenschutz**						
3.2.1	Umgebungsbereich von 300 m bis 1.200 m zu Vogelschutzgebieten	gering	0,0	ha	gering	0,0	ha
3.2.2	Hauptachsen des überregionalen Vogelzugs	gering	0,0	ha	gering	0,0	ha
3.2.3	Pot. Beeinträchtigungsbereiche (3 km Radius) mit bes. Bedeutung für Großvögel	gering	0,0	ha	gering	0,0	ha
3.2.4	Pot. Beeinträchtigungsbereiche (1,5/ 1 km Radius) mit bes. Bedeutung für Großvögel	gering	0,0	ha	gering	0,0	ha
3.2.5	Wiesenvogel-Brutgebiete	gering	0,0	ha	gering	0,0	ha
3.2.6	Nahrungsgebiete für Gänse (ohne Graugänse und Neozoen) und Singschwäne	gering	0,0	ha	gering	0,0	ha

Zielbereich Ressourcenschutz, Ressourcenentwicklung / Schutzgutbereich Boden und Wasser

Nr.	Kriterium	Konfliktrisiko	betroff. Fläche		Konfliktrisiko	betroff. Fläche	
4.1	Vorranggebiete für den Binnenhochwasserschutz	gering	0,0	ha	gering	0,0	ha
4.2	Betroffenheit geologisch schutzwürdiger Objekte	gering	0,0	ha	gering	0,0	ha
4.3	Talräume an natürlichen Gewässern und an erheblich veränderten Wasserkörpern	gering	0,0	ha	gering	0,0	ha

Schutzgutbereich Landschaft, Kultur und sonstige Sachgüter

Nr.	Kriterium	Konfliktrisiko	betroff. Fläche		Konfliktrisiko	betroff. Fläche	
5.1	5 km um bedeutsame Stadtsilhouetten oder Ortsbilder	gering	0,0	ha	gering	0,0	ha
5.2	Kernbereiche charakteristischer Landschaftsräume	gering	0,0	ha	gering	0,0	ha
	in Verbindung mit Naturparken		0,0	ha		0,0	ha
5.3	800 m um (grundsätzlich raumwirksame) gesetzlich geschützte Kulturdenkmale	gering	0,0	ha	gering	0,0	ha
5.4	2 km um gesetzlich geschützte Kulturdenkmale in Höhenlage oder bedeutender Einzellage	gering	0,0	ha	gering	0,0	ha
5.5	500 m um bedeutsame archäologische Kulturdenkmale	gering	0,0	ha	gering	0,0	ha
5.6	Abwägungsbereich in Teilabschnitten um die Denkmalbereiche Danewerk / Haithabu	gering	0,0	ha	gering	0,0	ha

Weitere einzelfallbezogene Kriterien

-

Weitere Hinweise/ weitere Hinweise für das Genehmigungsverfahren

-

Abwägungsbereich für die Windenergienutzung	PR3_DIT_099	2. Entwurf

Grundlagendaten Potenzialfläche		Grundlagendaten Vorranggebiet	
Kreis:	Dithmarschen	**Kreis:**	Dithmarschen
Stadt/Gemeinde:	Friedrichskoog, Kronprinzenkoog	**Stadt/Gemeinde:**	Friedrichskoog, Kronprinzenkoog
Anzahl Teilgebiete:	1	**Anzahl Teilgebiete:**	1
Größe (ha):	72,9	**Größe (ha):**	72,9

Realnutzung:
Die Fläche wird überwiegend ackerbaulich genutzt, besteht aber im Westen auch aus Grünland. Teilweise sind naturnahe Flächen gegeben.

Realnutzung:
Die Fläche wird überwiegend ackerbaulich genutzt, besteht aber im Westen auch aus Grünland.

Vorbelastung:
WKA in Betrieb

Vorbelastung:
WKA in Betrieb

Sonstige Regionalplandarstellung:
Eignungsgebiet für die Windenergienutzung gem. LEP 2010, Gebiet mit besonderer Bedeutung für Tourismus und Erholung

Sonstige Regionalplandarstellung:
Eignungsgebiet für die Windenergienutzung gem. LEP 2010, Gebiet mit besonderer Bedeutung für Tourismus und Erholung

Beschreibung und Bewertung der betroffenen raumordnerischen und umweltfachlichen Abwägungsmerkmale

Es besteht kein hohes Konfliktrisiko durch Überschneidung mit Abwägungskriterien hoher Priorität.

Abwägungsentscheidung

Die Fläche wird gegenüber dem ersten Entwurf im Norden verkleinert. In Stellungnahmen wurde darauf hingewiesen, dass der Innenbereich der Siedlung Kronprinzenkoog nur mit 400 m statt 800 m Abstand gepuffert wurde. Hier erfolgt eine Anpassung	**X**	Fläche wurde übernommen
		Fläche wurde angepasst
		Fläche wurde nicht übernommen

Kartenausschnitt

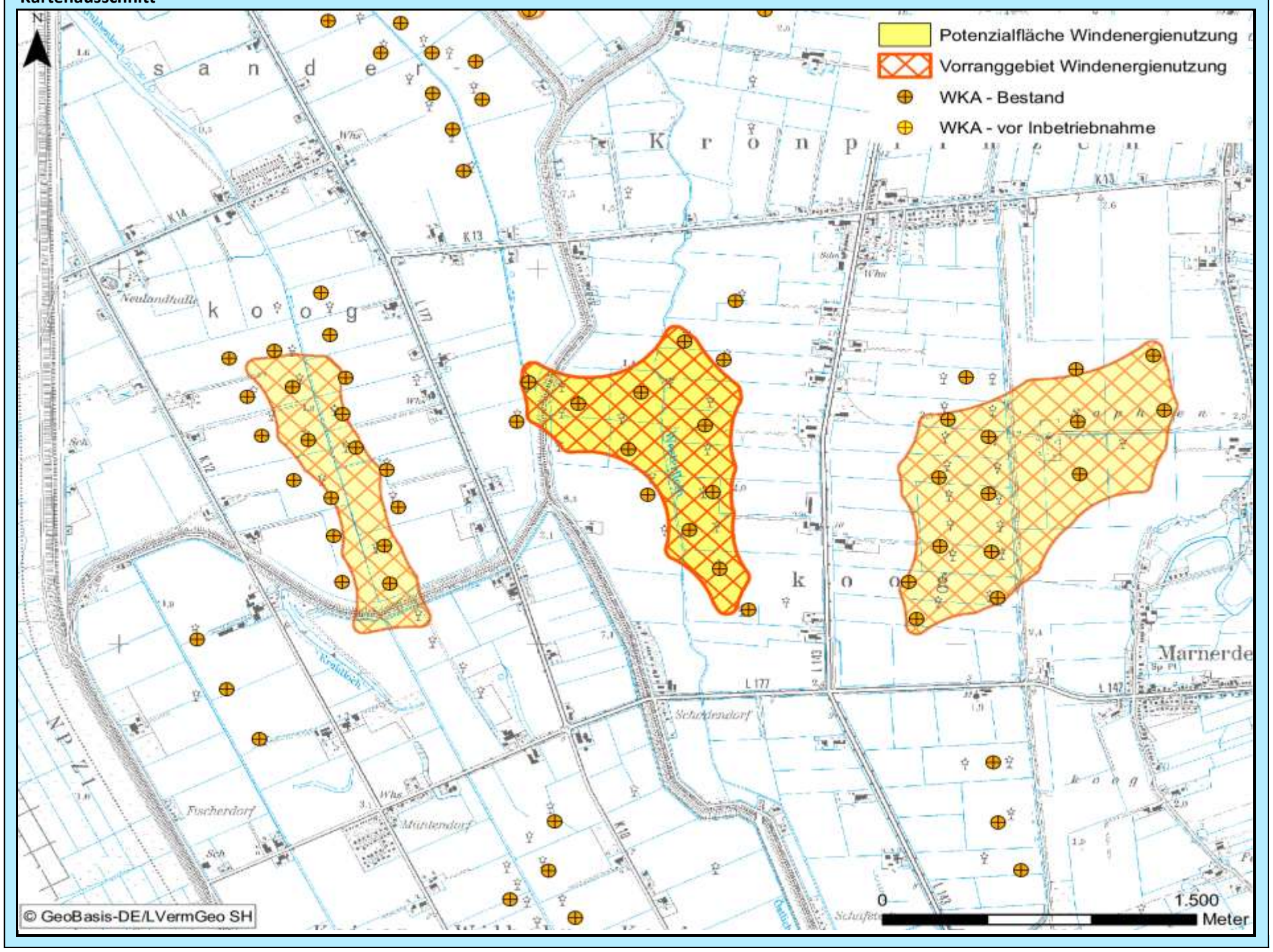

Bewertung der Abwägungskriterien im Detail

Zielbereich Siedlungsstruktur u. -entwicklung sowie Daseinsvorsorge / Schutzgutbereich Mensch u. Gesundheit

Nr.	Kriterium	Konfliktrisiko	betroff. Fläche		Konfliktrisiko	betroff. Fläche	
1.1	Abstandsbereich 800m bis 1.000m um Siedlungsbereiche	mittel	10,3	ha	mittel	10,3	ha
1.2	Stadt u. Umlandber. in ländl. Räumen sowie verdicht. Ber. der Ordnungsr. um HH, HL u. KI	gering	0,0	ha	gering	0,0	ha
1.3	Umfassung von Siedlungsflächen	mittel			mittel		

Zielbereich Wirtschaftliche Entwicklung, Infrastruktur, Tourismus, Erholung

Nr.	Kriterium	Konfliktrisiko	betroff. Fläche		Konfliktrisiko	betroff. Fläche	
2.1	**Verkehr, sonstige technische Infrastruktur**						
2.1.1	600 m - 15 km Radius um VOR und DVOR-Anlagen	gering	0,0	ha	gering	0,0	ha
2.1.2	Platzrunden Flugverkehr inklusive Mindestabstand (400 / 850 m)	gering	0,0	ha	gering	0,0	ha
2.1.3	An- und Abflugbereiche / Hindernisbegrenzungsflächen von Flugplätzen	gering	0,0	ha	gering	0,0	ha
2.1.4	Flächen mit militärischen Belangen, einschließlich militärischer Richtfunktrassen	gering	0,0	ha	gering	0,0	ha
2.1.5	Schutzbereich DWD-Wetterradarstation Radius 5 – 15 km	-	0,0	ha	-	0,0	ha
2.1.6	Flächen mit Abbaugenehmigungen oder Potenzialflächen für Rohstoffe	gering	0,0	ha	gering	0,0	ha
2.1.7	Straßenrechtliche Anbaubeschränkungszonen an Autobahnen	gering	0,0	ha	gering	0,0	ha
2.2	**Tourismus und Erholung**						
2.2.1	Schwerpunkträume für Tourismus und Erholung (LEP + Ergänzung)	gering	0,0	ha	gering	0,0	ha
2.2.2	Kernbereiche für Tourismus und Erholung	gering	0,0	ha	gering	0,0	ha
2.2.3	Naturparke	gering	0,0	ha	gering	0,0	ha
2.2.4	Regionale Grünzüge der Ordnungsräume	gering	0,0	ha	gering	0,0	ha

Schutzgutbereich Tiere und Pflanzen / Gebiets- und Artenschutz

Nr.	Kriterium	Konfliktrisiko	betroff. Fläche		Konfliktrisiko	betroff. Fläche	
3.1	**Tiere und Pflanzen**						
3.1.1	Querungshilfen und damit verbundene Korridore	gering	0,0	ha	gering	0,0	ha
3.1.2	Schwerpunktbereiche des Biotopverbundes	gering	0,0	ha	gering	0,0	ha
3.1.3	Wichtige Verbundachsen des Schutzgebiets- und Biotopverbundsystems	gering	0,0	ha	gering	0,0	ha
3.2	**Vereinbarkeit mit dem europäischen Gebiets- und Artenschutz**						
3.2.1	Umgebungsbereich von 300 m bis 1.200 m zu Vogelschutzgebieten	gering	0,0	ha	gering	0,0	ha
3.2.2	Hauptachsen des überregionalen Vogelzugs	gering	0,0	ha	gering	0,0	ha
3.2.3	Pot. Beeinträchtigungsbereiche (3 km Radius) mit bes. Bedeutung für Großvögel	gering	0,0	ha	gering	0,0	ha
3.2.4	Pot. Beeinträchtigungsbereiche (1,5/ 1 km Radius) mit bes. Bedeutung für Großvögel	gering	0,0	ha	gering	0,0	ha
3.2.5	Wiesenvogel-Brutgebiete	gering	0,0	ha	gering	0,0	ha
3.2.6	Nahrungsgebiete für Gänse (ohne Graugänse und Neozoen) und Singschwäne	gering	0,0	ha	gering	0,0	ha

Zielbereich Ressourcenschutz, Ressourcenentwicklung / Schutzgutbereich Boden und Wasser

Nr.	Kriterium	Konfliktrisiko	betroff. Fläche		Konfliktrisiko	betroff. Fläche	
4.1	Vorranggebiete für den Binnenhochwasserschutz	gering	0,0	ha	gering	0,0	ha
4.2	Betroffenheit geologisch schutzwürdiger Objekte	gering	0,0	ha	gering	0,0	ha
4.3	Talräume an natürlichen Gewässern und an erheblich veränderten Wasserkörpern	gering	0,0	ha	gering	0,0	ha

Schutzgutbereich Landschaft, Kultur und sonstige Sachgüter

Nr.	Kriterium	Konfliktrisiko	betroff. Fläche		Konfliktrisiko	betroff. Fläche	
5.1	5 km um bedeutsame Stadtsilhouetten oder Ortsbilder	gering	0,0	ha	gering	0,0	ha
5.2	Kernbereiche charakteristischer Landschaftsräume	gering	0,0	ha	gering	0,0	ha
	in Verbindung mit Naturparken		0,0	ha		0,0	ha
5.3	800 m um (grundsätzlich raumwirksame) gesetzlich geschützte Kulturdenkmale	gering	0,0	ha	gering	0,0	ha
5.4	2 km um gesetzlich geschützte Kulturdenkmale in Höhenlage oder bedeutender Einzellage	gering	0,0	ha	gering	0,0	ha
5.5	500 m um bedeutsame archäologische Kulturdenkmale	gering	0,0	ha	gering	0,0	ha
5.6	Abwägungsbereich in Teilabschnitten um die Denkmalbereiche Danewerk / Haithabu	gering	0,0	ha	gering	0,0	ha

Weitere einzelfallbezogene Kriterien

-

Weitere Hinweise/ weitere Hinweise für das Genehmigungsverfahren

-

Abwägungsbereich für die Windenergienutzung	PR3_DIT_100	2. Entwurf

Grundlagendaten Potenzialfläche		Grundlagendaten Vorranggebiet	
Kreis:	Dithmarschen	**Kreis:**	Dithmarschen
Stadt/Gemeinde:	Kronprinzenkoog	**Stadt/Gemeinde:**	Kronprinzenkoog
Anzahl Teilgebiete:	1	**Anzahl Teilgebiete:**	1
Größe (ha):	115,2	**Größe (ha):**	115,2
Realnutzung:		**Realnutzung:**	
Die Fläche wird überwiegend ackerbaulich genutzt, eine Gehölzfläche und kreuzende naturnahe Flächen gegeben.		Die Fläche wird überwiegend ackerbaulich genutzt, eine Gehölzfläche und kreuzende naturnahe Flächen gegeben.	
Vorbelastung:		**Vorbelastung:**	
WKA in Betrieb		WKA in Betrieb	
Sonstige Regionalplandarstellung:		**Sonstige Regionalplandarstellung:**	
Eignungsgebiet für die Windenergienutzung gem. LEP 2010, Gebiet mit besonderer Bedeutung für Tourismus und Erholung		Eignungsgebiet für die Windenergienutzung gem. LEP 2010, Gebiet mit besonderer Bedeutung für Tourismus und Erholung	

Beschreibung und Bewertung der betroffenen raumordnerischen und umweltfachlichen Abwägungsmerkmale

Es besteht kein hohes Konfliktrisiko durch Überschneidung mit Abwägungskriterien hoher Priorität.

Abwägungsentscheidung

Die Fläche wird gegenüber dem ersten Entwurf im Norden und Süden verkleinert. In Stellungnahmen wurde darauf hingewiesen, dass die Innenbereiche der Siedlungen Kronprinzenkoog und Marnerdeich nur mit 400 m statt 800 m Abstand gepuffert wurden. Hier erfolgt eine Anpassung	**X**	Fläche wurde übernommen
		Fläche wurde angepasst
		Fläche wurde nicht übernommen

Kartenausschnitt

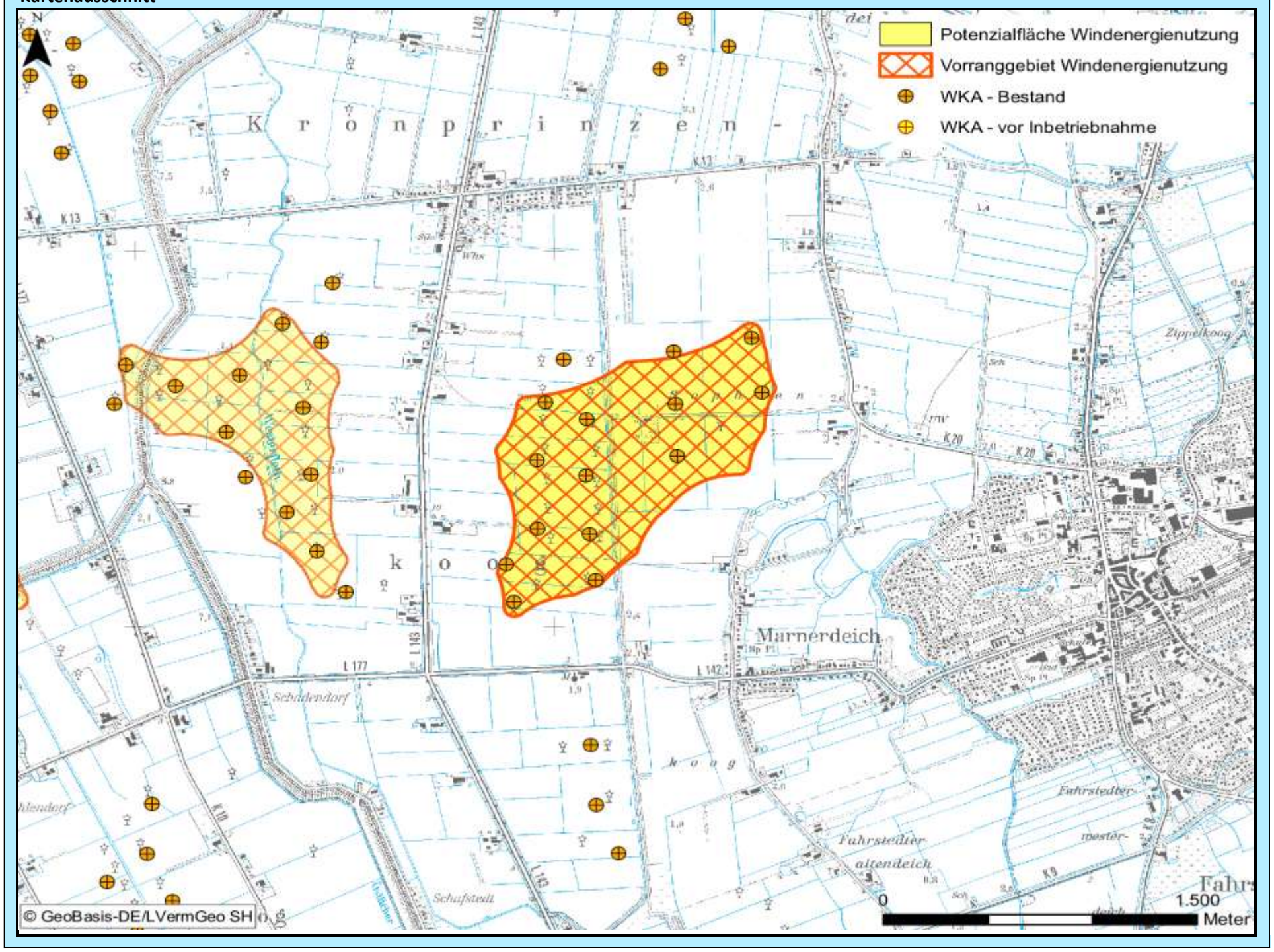

Bewertung der Abwägungskriterien im Detail

Zielbereich Siedlungsstruktur u. -entwicklung sowie Daseinsvorsorge / Schutzgutbereich Mensch u. Gesundheit

Nr.	Kriterium	Konfliktrisiko	betroff. Fläche		Konfliktrisiko	betroff. Fläche	
1.1	Abstandsbereich 800m bis 1.000m um Siedlungsbereiche	mittel	40,9	ha	mittel	40,9	ha
1.2	Stadt u. Umlandber. in ländl. Räumen sowie verdicht. Ber. der Ordnungsr. um HH, HL u. KI	gering	0,0	ha	gering	0,0	ha
1.3	Umfassung von Siedlungsflächen	mittel			mittel		

Zielbereich Wirtschaftliche Entwicklung, Infrastruktur, Tourismus, Erholung

Nr.	Kriterium	Konfliktrisiko	betroff. Fläche		Konfliktrisiko	betroff. Fläche	
2.1	**Verkehr, sonstige technische Infrastruktur**						
2.1.1	600 m - 15 km Radius um VOR und DVOR-Anlagen	gering	0,0	ha	gering	0,0	ha
2.1.2	Platzrunden Flugverkehr inklusive Mindestabstand (400 / 850 m)	gering	0,0	ha	gering	0,0	ha
2.1.3	An- und Abflugbereiche / Hindernisbegrenzungsflächen von Flugplätzen	gering	0,0	ha	gering	0,0	ha
2.1.4	Flächen mit militärischen Belangen, einschließlich militärischer Richtfunktrassen	gering	0,0	ha	gering	0,0	ha
2.1.5	Schutzbereich DWD-Wetterradarstation Radius 5 – 15 km	-	0,0	ha	-	0,0	ha
2.1.6	Flächen mit Abbaugenehmigungen oder Potenzialflächen für Rohstoffe	gering	0,0	ha	gering	0,0	ha
2.1.7	Straßenrechtliche Anbaubeschränkungszonen an Autobahnen	gering	0,0	ha	gering	0,0	ha
2.2	**Tourismus und Erholung**						
2.2.1	Schwerpunkträume für Tourismus und Erholung (LEP + Ergänzung)	gering	0,0	ha	gering	0,0	ha
2.2.2	Kernbereiche für Tourismus und Erholung	gering	0,0	ha	gering	0,0	ha
2.2.3	Naturparke	gering	0,0	ha	gering	0,0	ha
2.2.4	Regionale Grünzüge der Ordnungsräume	gering	0,0	ha	gering	0,0	ha

Schutzgutbereich Tiere und Pflanzen / Gebiets- und Artenschutz

Nr.	Kriterium	Konfliktrisiko	betroff. Fläche		Konfliktrisiko	betroff. Fläche	
3.1	**Tiere und Pflanzen**						
3.1.1	Querungshilfen und damit verbundene Korridore	gering	0,0	ha	gering	0,0	ha
3.1.2	Schwerpunktbereiche des Biotopverbundes	gering	0,0	ha	gering	0,0	ha
3.1.3	Wichtige Verbundachsen des Schutzgebiets- und Biotopverbundsystems	gering	0,0	ha	gering	0,0	ha
3.2	**Vereinbarkeit mit dem europäischen Gebiets- und Artenschutz**						
3.2.1	Umgebungsbereich von 300 m bis 1.200 m zu Vogelschutzgebieten	gering	0,0	ha	gering	0,0	ha
3.2.2	Hauptachsen des überregionalen Vogelzugs	gering	0,0	ha	gering	0,0	ha
3.2.3	Pot. Beeinträchtigungsbereiche (3 km Radius) mit bes. Bedeutung für Großvögel	gering	0,0	ha	gering	0,0	ha
3.2.4	Pot. Beeinträchtigungsbereiche (1,5/ 1 km Radius) mit bes. Bedeutung für Großvögel	gering	0,0	ha	gering	0,0	ha
3.2.5	Wiesenvogel-Brutgebiete	gering	0,0	ha	gering	0,0	ha
3.2.6	Nahrungsgebiete für Gänse (ohne Graugänse und Neozoen) und Singschwäne	gering	0,0	ha	gering	0,0	ha

Zielbereich Ressourcenschutz, Ressourcenentwicklung / Schutzgutbereich Boden und Wasser

Nr.	Kriterium	Konfliktrisiko	betroff. Fläche		Konfliktrisiko	betroff. Fläche	
4.1	Vorranggebiete für den Binnenhochwasserschutz	gering	0,0	ha	gering	0,0	ha
4.2	Betroffenheit geologisch schutzwürdiger Objekte	gering	0,0	ha	gering	0,0	ha
4.3	Talräume an natürlichen Gewässern und an erheblich veränderten Wasserkörpern	gering	0,0	ha	gering	0,0	ha

Schutzgutbereich Landschaft, Kultur und sonstige Sachgüter

Nr.	Kriterium	Konfliktrisiko	betroff. Fläche		Konfliktrisiko	betroff. Fläche	
5.1	5 km um bedeutsame Stadtsilhouetten oder Ortsbilder	gering	0,0	ha	gering	0,0	ha
5.2	Kernbereiche charakteristischer Landschaftsräume	gering	0,0	ha	gering	0,0	ha
	in Verbindung mit Naturparken		0,0	ha		0,0	ha
5.3	800 m um (grundsätzlich raumwirksame) gesetzlich geschützte Kulturdenkmale	gering	0,0	ha	gering	0,0	ha
5.4	2 km um gesetzlich geschützte Kulturdenkmale in Höhenlage oder bedeutender Einzellage	mittel	1,4	ha	mittel	1,4	ha
5.5	500 m um bedeutsame archäologische Kulturdenkmale	gering	0,0	ha	gering	0,0	ha
5.6	Abwägungsbereich in Teilabschnitten um die Denkmalbereiche Danewerk / Haithabu	gering	0,0	ha	gering	0,0	ha

Weitere einzelfallbezogene Kriterien

-

Weitere Hinweise/ weitere Hinweise für das Genehmigungsverfahren

-

Abwägungsbereich für die Windenergienutzung	PR3_DIT_101	2. Entwurf

Grundlagendaten Potenzialfläche		Grundlagendaten Vorranggebiet	
Kreis:	Dithmarschen	**Kreis:**	Dithmarschen
Stadt/Gemeinde:	Friedrichskoog, Kaiser-Wilhelm-Koog	**Stadt/Gemeinde:**	Friedrichskoog, Kaiser-Wilhelm-Koog
Anzahl Teilgebiete:	1	**Anzahl Teilgebiete:**	1
Größe (ha):	46,6	**Größe (ha):**	46,6
Realnutzung:		**Realnutzung:**	
Die Fläche wird überwiegend ackerbaulich genutzt, besteht aber auch aus Grünland, eine naturnahe Fläche im Südwesten gegeben.		Die Fläche wird überwiegend ackerbaulich genutzt, besteht aber auch aus Grünland, eine naturnahe Fläche im Südwesten gegeben.	
Vorbelastung:		**Vorbelastung:**	
WKA in Betrieb		WKA in Betrieb	
Sonstige Regionalplandarstellung:		**Sonstige Regionalplandarstellung:**	
Eignungsgebiet für die Windenergienutzung gem. LEP 2010, Gebiet mit besonderer Bedeutung für Tourismus und Erholung		Eignungsgebiet für die Windenergienutzung gem. LEP 2010, Gebiet mit besonderer Bedeutung für Tourismus und Erholung	

Beschreibung und Bewertung der betroffenen raumordnerischen und umweltfachlichen Abwägungsmerkmale

Es wurde eine FFH-Verträglichkeitsprüfung für das VSG "Ramsar-Gebiet S-H Wattenmeer und angrenzende Küstengebiete" durchgeführt. Erhebliche Beeinträchtigungen sind für Teilflächen (bis 1.000m Entfernung vom Rand des VSG) nicht auszuschließen. Dies betrifft einen kleinen Bereich am nördlichen Rand der Potenzialfläche. Ausschlaggebend dafür sind die Seeschwalben, die Weihen sowie weitere Arten.

Abwägungsentscheidung

Die Fläche wird als Vorranggebiet beibehalten. Aufgrund einer Wohnnutzungsaufgabe (Hinweis aus einer Stellungnahme) erfolgt eine geringfügige Erweiterung im Südwesten. Die Überschneidung mit einem 1.000 m-Abstand um das EU-Vogelschutzgebiet, auf dem erhebliche Beeinträchtigungen nicht auszuschließen sind, betrifft wenige Meter. Dies liegt unterhalb der maßstabsbedingten Darstellbarkeit auf Regionalplanebene und führt daher nicht zu einer Flächenreduzierung.	**X**	Fläche wurde übernommen
		Fläche wurde angepasst
		Fläche wurde nicht übernommen

Kartenausschnitt

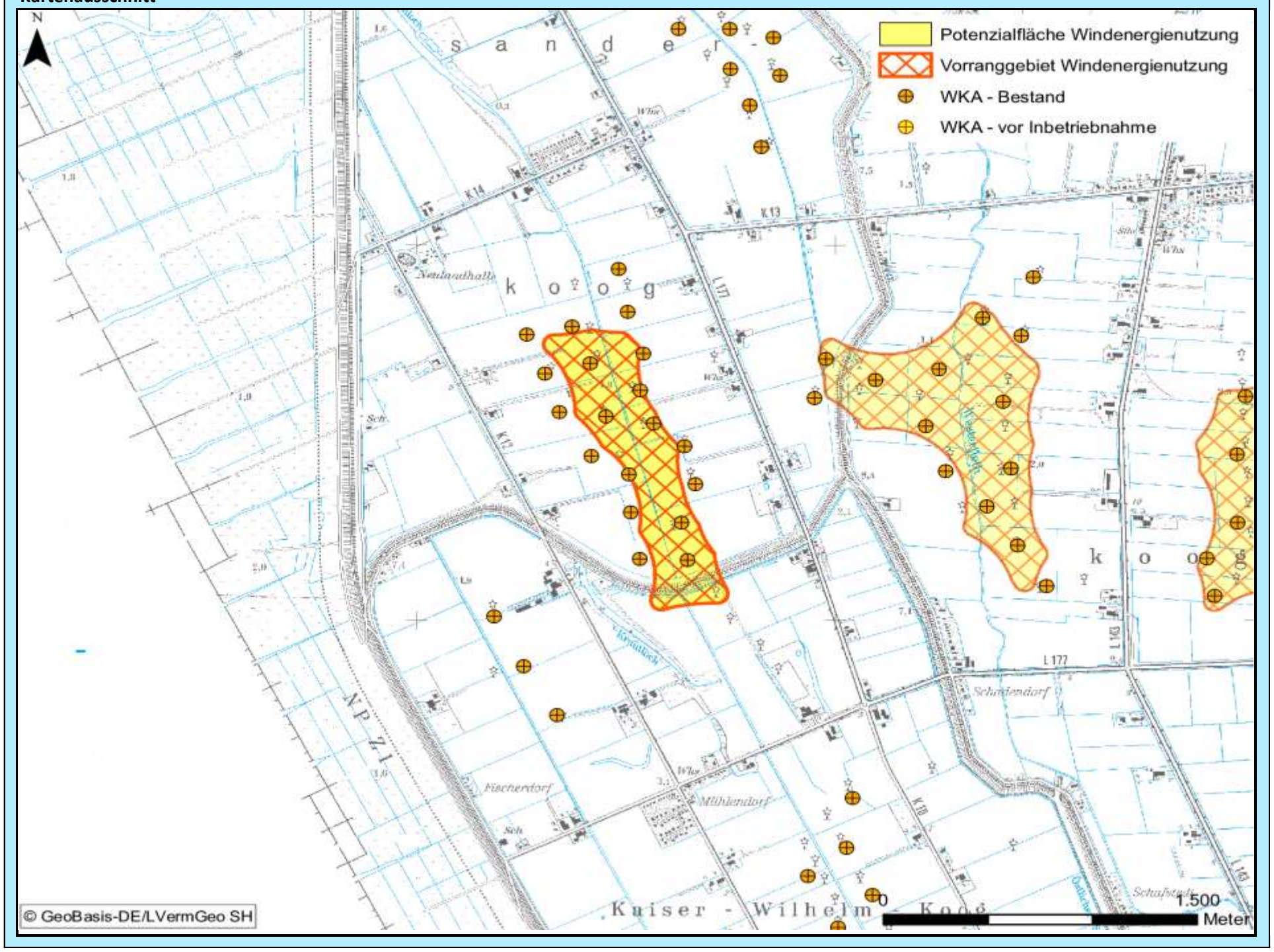

Bewertung der Abwägungskriterien im Detail

Zielbereich Siedlungsstruktur u. -entwicklung sowie Daseinsvorsorge / Schutzgutbereich Mensch u. Gesundheit

Nr.	Kriterium	Konfliktrisiko	betroff. Fläche		Konfliktrisiko	betroff. Fläche	
1.1	Abstandsbereich 800m bis 1.000m um Siedlungsbereiche	mittel	14,8	ha	mittel	14,8	ha
1.2	Stadt u. Umlandber. in ländl. Räumen sowie verdicht. Ber. der Ordnungsr. um HH, HL u. KI	gering	0,0	ha	gering	0,0	ha
1.3	Umfassung von Siedlungsflächen	gering			gering		

Zielbereich Wirtschaftliche Entwicklung, Infrastruktur, Tourismus, Erholung

Nr.	Kriterium	Konfliktrisiko	betroff. Fläche		Konfliktrisiko	betroff. Fläche	
2.1	**Verkehr, sonstige technische Infrastruktur**						
2.1.1	600 m - 15 km Radius um VOR und DVOR-Anlagen	gering	0,0	ha	gering	0,0	ha
2.1.2	Platzrunden Flugverkehr inklusive Mindestabstand (400 / 850 m)	gering	0,0	ha	gering	0,0	ha
2.1.3	An- und Abflugbereiche / Hindernisbegrenzungsflächen von Flugplätzen	gering	0,0	ha	gering	0,0	ha
2.1.4	Flächen mit militärischen Belangen, einschließlich militärischer Richtfunktrassen	gering	0,0	ha	gering	0,0	ha
2.1.5	Schutzbereich DWD-Wetterradarstation Radius 5 – 15 km	-	0,0	ha	-	0,0	ha
2.1.6	Flächen mit Abbaugenehmigungen oder Potenzialflächen für Rohstoffe	gering	0,0	ha	gering	0,0	ha
2.1.7	Straßenrechtliche Anbaubeschränkungszonen an Autobahnen	gering	0,0	ha	gering	0,0	ha
2.2	**Tourismus und Erholung**						
2.2.1	Schwerpunkträume für Tourismus und Erholung (LEP + Ergänzung)	mittel	0,7	ha	mittel	0,7	ha
2.2.2	Kernbereiche für Tourismus und Erholung	gering	0,0	ha	gering	0,0	ha
2.2.3	Naturparke	gering	0,0	ha	gering	0,0	ha
2.2.4	Regionale Grünzüge der Ordnungsräume	gering	0,0	ha	gering	0,0	ha

Schutzgutbereich Tiere und Pflanzen / Gebiets- und Artenschutz

Nr.	Kriterium	Konfliktrisiko	betroff. Fläche		Konfliktrisiko	betroff. Fläche	
3.1	**Tiere und Pflanzen**						
3.1.1	Querungshilfen und damit verbundene Korridore	gering	0,0	ha	gering	0,0	ha
3.1.2	Schwerpunktbereiche des Biotopverbundes	gering	0,0	ha	gering	0,0	ha
3.1.3	Wichtige Verbundachsen des Schutzgebiets- und Biotopverbundsystems	mittel	16,6	ha	mittel	16,6	ha
3.2	**Vereinbarkeit mit dem europäischen Gebiets- und Artenschutz**						
3.2.1	Umgebungsbereich von 300 m bis 1.200 m zu Vogelschutzgebieten	mittel	5,6	ha	mittel	5,6	ha
3.2.2	Hauptachsen des überregionalen Vogelzugs	mittel	46,6	ha	mittel	46,6	ha
3.2.3	Pot. Beeinträchtigungsbereiche (3 km Radius) mit bes. Bedeutung für Großvögel	gering	0,0	ha	gering	0,0	ha
3.2.4	Pot. Beeinträchtigungsbereiche (1,5/ 1 km Radius) mit bes. Bedeutung für Großvögel	gering	0,0	ha	gering	0,0	ha
3.2.5	Wiesenvogel-Brutgebiete	gering	0,0	ha	gering	0,0	ha
3.2.6	Nahrungsgebiete für Gänse (ohne Graugänse und Neozoen) und Singschwäne	gering	0,0	ha	gering	0,0	ha

Zielbereich Ressourcenschutz, Ressourcenentwicklung / Schutzgutbereich Boden und Wasser

Nr.	Kriterium	Konfliktrisiko	betroff. Fläche		Konfliktrisiko	betroff. Fläche	
4.1	Vorranggebiete für den Binnenhochwasserschutz	gering	0,0	ha	gering	0,0	ha
4.2	Betroffenheit geologisch schutzwürdiger Objekte	gering	0,0	ha	gering	0,0	ha
4.3	Talräume an natürlichen Gewässern und an erheblich veränderten Wasserkörpern	gering	0,0	ha	gering	0,0	ha

Schutzgutbereich Landschaft, Kultur und sonstige Sachgüter

Nr.	Kriterium	Konfliktrisiko	betroff. Fläche		Konfliktrisiko	betroff. Fläche	
5.1	5 km um bedeutsame Stadtsilhouetten oder Ortsbilder	gering	0,0	ha	gering	0,0	ha
5.2	Kernbereiche charakteristischer Landschaftsräume	gering	0,0	ha	gering	0,0	ha
	in Verbindung mit Naturparken		0,0	ha		0,0	ha
5.3	800 m um (grundsätzlich raumwirksame) gesetzlich geschützte Kulturdenkmale	gering	0,0	ha	gering	0,0	ha
5.4	2 km um gesetzlich geschützte Kulturdenkmale in Höhenlage oder bedeutender Einzellage	gering	0,0	ha	gering	0,0	ha
5.5	500 m um bedeutsame archäologische Kulturdenkmale	gering	0,0	ha	gering	0,0	ha
5.6	Abwägungsbereich in Teilabschnitten um die Denkmalbereiche Danewerk / Haithabu	gering	0,0	ha	gering	0,0	ha

Weitere einzelfallbezogene Kriterien

-

Weitere Hinweise/ weitere Hinweise für das Genehmigungsverfahren

Auf der Genehmigungsebene ist eine Prüfung und ggf. Festlegung von Höhenbegrenzungen erforderlich, weil die Fläche im erweiterten Bereich eines Vogelzugkorridores liegt.

Abwägungsbereich für die Windenergienutzung	PR3_DIT_102	2. Entwurf

Grundlagendaten Potenzialfläche		Grundlagendaten Vorranggebiet	
Kreis:	Dithmarschen	**Kreis:**	Dithmarschen
Stadt/Gemeinde:	Dingen, Volsemenhusen	**Stadt/Gemeinde:**	Dingen, Volsemenhusen
Anzahl Teilgebiete:	1	**Anzahl Teilgebiete:**	1
Größe (ha):	190,9	**Größe (ha):**	181,5

Realnutzung:
Die Fläche wird überwiegend ackerbaulich genutzt, besteht aber auch aus Grünland, teilweise naturnahe Flächen gegeben. Einzelne Wohngebäude auf der Fläche.

Realnutzung:
Die Fläche wird überwiegend ackerbaulich genutzt, besteht aber auch aus Grünland.

Vorbelastung:
WKA in Betrieb

Vorbelastung:
WKA in Betrieb

Sonstige Regionalplandarstellung:
Charakteristischer Landschaftsraum gem. LEP 2010, Eignungsgebiet für die Windenergienutzung gem. LEP 2010

Sonstige Regionalplandarstellung:
Charakteristischer Landschaftsraum gem. LEP 2010, Eignungsgebiet für die Windenergienutzung gem. LEP 2010

Beschreibung und Bewertung der betroffenen raumordnerischen und umweltfachlichen Abwägungsmerkmale

Hohes Konfliktrisiko durch Überschneidungen mit folgenden Kriterien hoher Priorität:
-Weiterer Schutzbereich um Flugplätze

Abwägungsentscheidung

Hinweise aus Stellungnahmen haben zur Anpassung der Abstände aufgrund einer Wohnnutzungsaufgabe und der fälschlichen Einstufung eines Umspannwerkes als Wohnhaus geführt. Die Fläche kann daher gegenüber dem ersten Entwurf im Norwesten und in kleinem Umfang im Südosten (die Grenze ist hier der Bauschutzbereich des Flugplatzes) erweitert werden.		Fläche wurde übernommen
	X	Fläche wurde angepasst
		Fläche wurde nicht übernommen

Kartenausschnitt

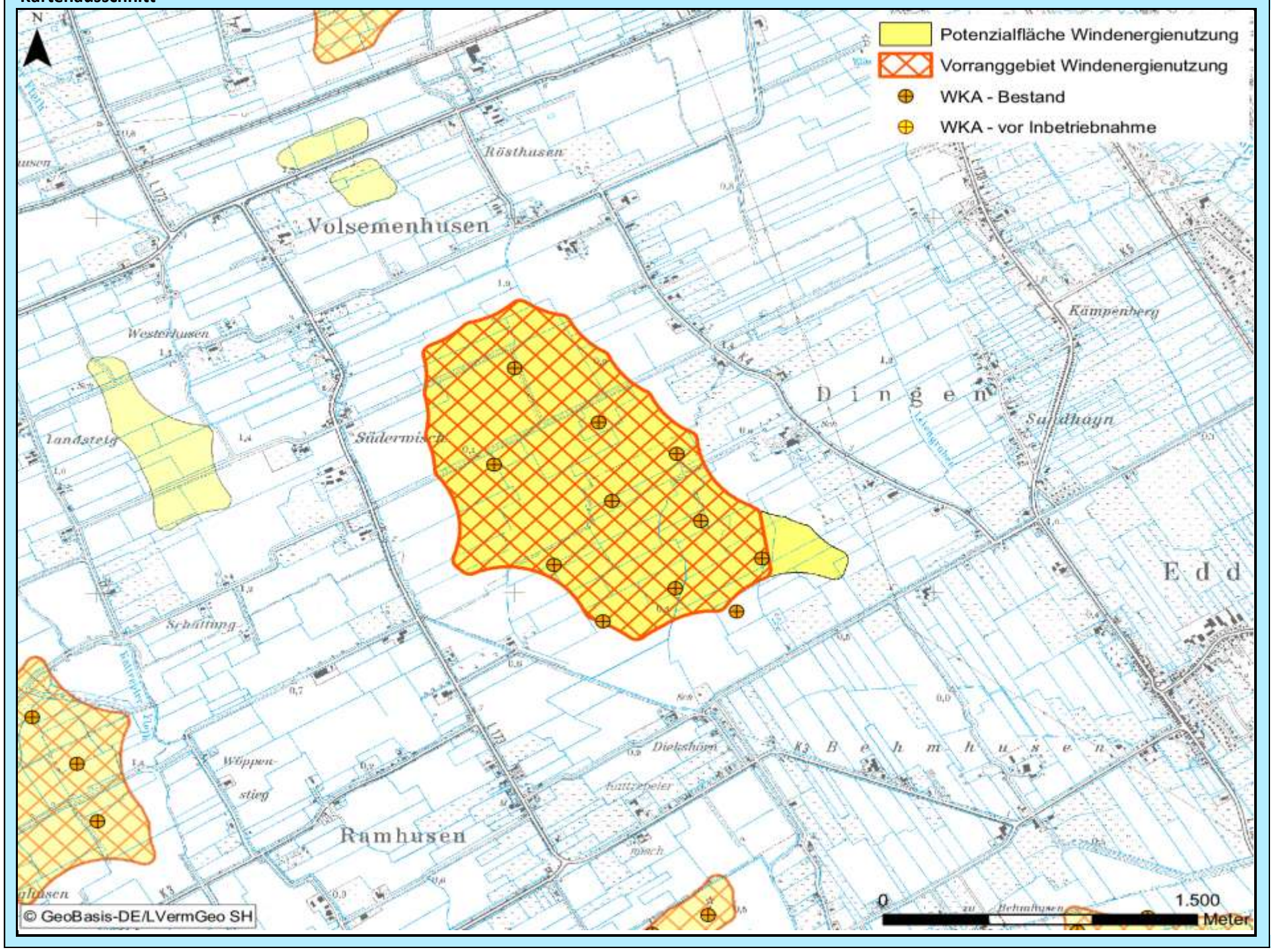

Bewertung der Abwägungskriterien im Detail

Zielbereich Siedlungsstruktur u. -entwicklung sowie Daseinsvorsorge / Schutzgutbereich Mensch u. Gesundheit

Nr.	Kriterium	Konfliktrisiko	betroff. Fläche		Konfliktrisiko	betroff. Fläche	
1.1	Abstandsbereich 800m bis 1.000m um Siedlungsbereiche	mittel	10,8	ha	mittel	10,8	ha
1.2	Stadt u. Umlandber. in ländl. Räumen sowie verdicht. Ber. der Ordnungsr. um HH, HL u. KI	gering	0,0	ha	gering	0,0	ha
1.3	Umfassung von Siedlungsflächen	hoch			hoch		

Zielbereich Wirtschaftliche Entwicklung, Infrastruktur, Tourismus, Erholung

Nr.	Kriterium	Konfliktrisiko	betroff. Fläche		Konfliktrisiko	betroff. Fläche	
2.1	**Verkehr, sonstige technische Infrastruktur**						
2.1.1	600 m - 15 km Radius um VOR und DVOR-Anlagen	gering	0,0	ha	gering	0,0	ha
2.1.2	Platzrunden Flugverkehr inklusive Mindestabstand (400 / 850 m)	mittel	9,3	ha	gering	0,0	ha
2.1.3	An- und Abflugbereiche / Hindernisbegrenzungsflächen von Flugplätzen	gering	0,0	ha	gering	0,0	ha
2.1.4	Flächen mit militärischen Belangen, einschließlich militärischer Richtfunktrassen	gering	0,0	ha	gering	0,0	ha
2.1.5	Schutzbereich DWD-Wetterradarstation Radius 5 – 15 km	-	0,0	ha	-	0,0	ha
2.1.6	Flächen mit Abbaugenehmigungen oder Potenzialflächen für Rohstoffe	gering	0,0	ha	gering	0,0	ha
2.1.7	Straßenrechtliche Anbaubeschränkungszonen an Autobahnen	gering	0,0	ha	gering	0,0	ha
2.2	**Tourismus und Erholung**						
2.2.1	Schwerpunkträume für Tourismus und Erholung (LEP + Ergänzung)	gering	0,0	ha	gering	0,0	ha
2.2.2	Kernbereiche für Tourismus und Erholung	gering	0,0	ha	gering	0,0	ha
2.2.3	Naturparke	gering	0,0	ha	gering	0,0	ha
2.2.4	Regionale Grünzüge der Ordnungsräume	gering	0,0	ha	gering	0,0	ha

Schutzgutbereich Tiere und Pflanzen / Gebiets- und Artenschutz

Nr.	Kriterium	Konfliktrisiko	betroff. Fläche		Konfliktrisiko	betroff. Fläche	
3.1	**Tiere und Pflanzen**						
3.1.1	Querungshilfen und damit verbundene Korridore	gering	0,0	ha	gering	0,0	ha
3.1.2	Schwerpunktbereiche des Biotopverbundes	gering	0,0	ha	gering	0,0	ha
3.1.3	Wichtige Verbundachsen des Schutzgebiets- und Biotopverbundsystems	gering	0,0	ha	gering	0,0	ha
3.2	**Vereinbarkeit mit dem europäischen Gebiets- und Artenschutz**						
3.2.1	Umgebungsbereich von 300 m bis 1.200 m zu Vogelschutzgebieten	gering	0,0	ha	gering	0,0	ha
3.2.2	Hauptachsen des überregionalen Vogelzugs	gering	0,0	ha	gering	0,0	ha
3.2.3	Pot. Beeinträchtigungsbereiche (3 km Radius) mit bes. Bedeutung für Großvögel	gering	0,0	ha	gering	0,0	ha
3.2.4	Pot. Beeinträchtigungsbereiche (1,5/ 1 km Radius) mit bes. Bedeutung für Großvögel	gering	0,0	ha	gering	0,0	ha
3.2.5	Wiesenvogel-Brutgebiete	gering	0,0	ha	gering	0,0	ha
3.2.6	Nahrungsgebiete für Gänse (ohne Graugänse und Neozoen) und Singschwäne	gering	0,0	ha	gering	0,0	ha

Zielbereich Ressourcenschutz, Ressourcenentwicklung / Schutzgutbereich Boden und Wasser

Nr.	Kriterium	Konfliktrisiko	betroff. Fläche		Konfliktrisiko	betroff. Fläche	
4.1	Vorranggebiete für den Binnenhochwasserschutz	gering	0,0	ha	gering	0,0	ha
4.2	Betroffenheit geologisch schutzwürdiger Objekte	gering	0,0	ha	gering	0,0	ha
4.3	Talräume an natürlichen Gewässern und an erheblich veränderten Wasserkörpern	gering	0,0	ha	gering	0,0	ha

Schutzgutbereich Landschaft, Kultur und sonstige Sachgüter

Nr.	Kriterium	Konfliktrisiko	betroff. Fläche		Konfliktrisiko	betroff. Fläche	
5.1	5 km um bedeutsame Stadtsilhouetten oder Ortsbilder	gering	0,0	ha	gering	0,0	ha
5.2	Kernbereiche charakteristischer Landschaftsräume	gering	0,0	ha	gering	0,0	ha
	in Verbindung mit Naturparken		0,0	ha		0,0	ha
5.3	800 m um (grundsätzlich raumwirksame) gesetzlich geschützte Kulturdenkmale	mittel	33,0	ha	mittel	33,0	ha
5.4	2 km um gesetzlich geschützte Kulturdenkmale in Höhenlage oder bedeutender Einzellage	gering	0,0	ha	gering	0,0	ha
5.5	500 m um bedeutsame archäologische Kulturdenkmale	gering	0,0	ha	gering	0,0	ha
5.6	Abwägungsbereich in Teilabschnitten um die Denkmalbereiche Danewerk / Haithabu	gering	0,0	ha	gering	0,0	ha

Weitere einzelfallbezogene Kriterien

-

Weitere Hinweise/ weitere Hinweise für das Genehmigungsverfahren

-

Abwägungsbereich für die Windenergienutzung	PR3_DIT_103	2. Entwurf

Grundlagendaten Potenzialfläche		Grundlagendaten Vorranggebiet	
Kreis:	Dithmarschen	**Kreis:**	Dithmarschen
Stadt/Gemeinde:	Diekhusen-Fahrstedt, Marne, Volsemenhusen	**Stadt/Gemeinde:**	Marne, Volsemenhusen, Diekhusen-Fahrstedt
Anzahl Teilgebiete:	1	**Anzahl Teilgebiete:**	1
Größe (ha):	46,8	**Größe (ha):**	39,0

Realnutzung:
Fläche sowohl ackerbaulich genutzt, als auch Grünland gegeben, an südlichem Flächenrand naturnahe Fläche gegeben.

Realnutzung:
Fläche sowohl ackerbaulich genutzt, als auch Grünland gegeben, an südlichem Flächenrand naturnahe Fläche gegeben.

Vorbelastung:
Straßenbaurechtliche Anbauverbotszone

Vorbelastung:
Straßenbaurechtliche Anbauverbotszone

Sonstige Regionalplandarstellung:
-

Sonstige Regionalplandarstellung:
-

Beschreibung und Bewertung der betroffenen raumordnerischen und umweltfachlichen Abwägungsmerkmale

Es besteht kein hohes Konfliktrisiko durch Überschneidung mit Abwägungskriterien hoher Priorität.

Abwägungsentscheidung

Die Fläche bleibt als Repoweringfläche wie im ersten Entwurf bestehen. Es erfolgt allerdings eine Abstandsanpassung: Der Innenbereich von Marne wird enger gefasst; gleichzeitig wird gemäß der neuen Kriterien ein Abstand von 1.000 m zu Marne zugrunde gelegt. Dadurch kommt es zu einer geringügigen Anpassung der Fläche im Westen. Die zahlreichen aus den Stellungnahmen vorgebrachten Hinweise und Bedenken zum Artenschutz können auf Ebene des Genehmigungsverfahrens für die WKA geprüft werden. Indizien für eine Nicht-Nutzbarkeit der Fläche aus artenschutzrechtlichen Gründen ergeben sich aus den Stellungnahmen nicht.		Fläche wurde übernommen
	X	Fläche wurde angepasst
		Fläche wurde nicht übernommen

Kartenausschnitt

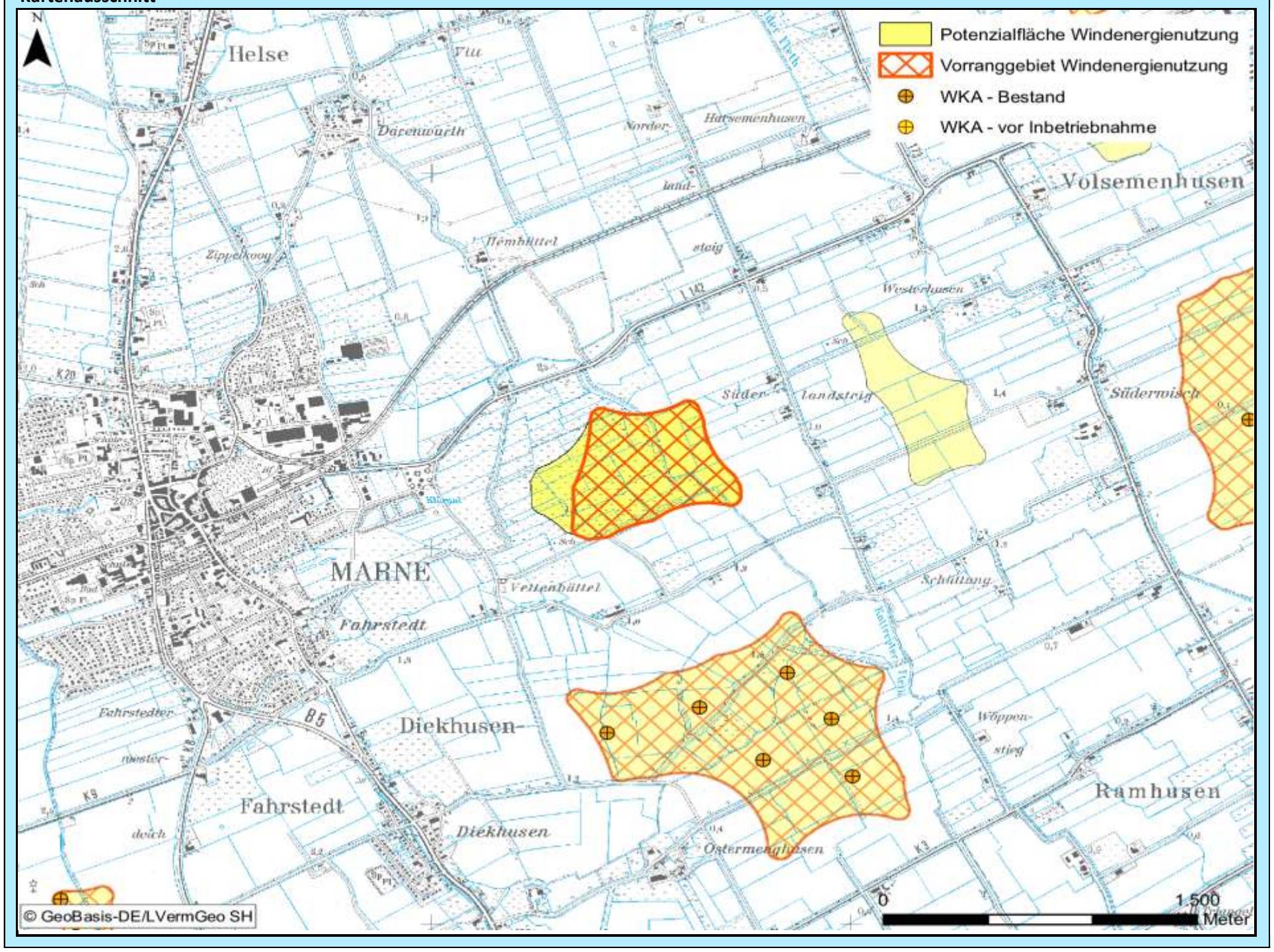

Bewertung der Abwägungskriterien im Detail

Zielbereich Siedlungsstruktur u. -entwicklung sowie Daseinsvorsorge / Schutzgutbereich Mensch u. Gesundheit

Nr.	Kriterium	Konfliktrisiko	betroff. Fläche		Konfliktrisiko	betroff. Fläche	
1.1	Abstandsbereich 800m bis 1.000m um Siedlungsbereiche	hoch	7,8	ha	gering	0,0	ha
1.2	Stadt u. Umlandber. in ländl. Räumen sowie verdicht. Ber. der Ordnungsr. um HH, HL u. KI	gering	0,0	ha	gering	0,0	ha
1.3	Umfassung von Siedlungsflächen	mittel			mittel		

Zielbereich Wirtschaftliche Entwicklung, Infrastruktur, Tourismus, Erholung

Nr.	Kriterium	Konfliktrisiko	betroff. Fläche		Konfliktrisiko	betroff. Fläche	
2.1	**Verkehr, sonstige technische Infrastruktur**						
2.1.1	600 m - 15 km Radius um VOR und DVOR-Anlagen	gering	0,0	ha	gering	0,0	ha
2.1.2	Platzrunden Flugverkehr inklusive Mindestabstand (400 / 850 m)	gering	0,0	ha	gering	0,0	ha
2.1.3	An- und Abflugbereiche / Hindernisbegrenzungsflächen von Flugplätzen	gering	0,0	ha	gering	0,0	ha
2.1.4	Flächen mit militärischen Belangen, einschließlich militärischer Richtfunktrassen	gering	0,0	ha	gering	0,0	ha
2.1.5	Schutzbereich DWD-Wetterradarstation Radius 5 – 15 km	-	0,0	ha	-	0,0	ha
2.1.6	Flächen mit Abbaugenehmigungen oder Potenzialflächen für Rohstoffe	gering	0,0	ha	gering	0,0	ha
2.1.7	Straßenrechtliche Anbaubeschränkungszonen an Autobahnen	gering	0,0	ha	gering	0,0	ha
2.2	**Tourismus und Erholung**						
2.2.1	Schwerpunkträume für Tourismus und Erholung (LEP + Ergänzung)	gering	0,0	ha	gering	0,0	ha
2.2.2	Kernbereiche für Tourismus und Erholung	gering	0,0	ha	gering	0,0	ha
2.2.3	Naturparke	gering	0,0	ha	gering	0,0	ha
2.2.4	Regionale Grünzüge der Ordnungsräume	gering	0,0	ha	gering	0,0	ha

Schutzgutbereich Tiere und Pflanzen / Gebiets- und Artenschutz

Nr.	Kriterium	Konfliktrisiko	betroff. Fläche		Konfliktrisiko	betroff. Fläche	
3.1	**Tiere und Pflanzen**						
3.1.1	Querungshilfen und damit verbundene Korridore	gering	0,0	ha	gering	0,0	ha
3.1.2	Schwerpunktbereiche des Biotopverbundes	gering	0,0	ha	gering	0,0	ha
3.1.3	Wichtige Verbundachsen des Schutzgebiets- und Biotopverbundsystems	gering	0,0	ha	gering	0,0	ha
3.2	**Vereinbarkeit mit dem europäischen Gebiets- und Artenschutz**						
3.2.1	Umgebungsbereich von 300 m bis 1.200 m zu Vogelschutzgebieten	gering	0,0	ha	gering	0,0	ha
3.2.2	Hauptachsen des überregionalen Vogelzugs	gering	0,0	ha	gering	0,0	ha
3.2.3	Pot. Beeinträchtigungsbereiche (3 km Radius) mit bes. Bedeutung für Großvögel	gering	0,0	ha	gering	0,0	ha
3.2.4	Pot. Beeinträchtigungsbereiche (1,5/ 1 km Radius) mit bes. Bedeutung für Großvögel	gering	0,0	ha	gering	0,0	ha
3.2.5	Wiesenvogel-Brutgebiete	gering	0,0	ha	gering	0,0	ha
3.2.6	Nahrungsgebiete für Gänse (ohne Graugänse und Neozoen) und Singschwäne	gering	0,0	ha	gering	0,0	ha

Zielbereich Ressourcenschutz, Ressourcenentwicklung / Schutzgutbereich Boden und Wasser

Nr.	Kriterium	Konfliktrisiko	betroff. Fläche		Konfliktrisiko	betroff. Fläche	
4.1	Vorranggebiete für den Binnenhochwasserschutz	gering	0,0	ha	gering	0,0	ha
4.2	Betroffenheit geologisch schutzwürdiger Objekte	gering	0,0	ha	gering	0,0	ha
4.3	Talräume an natürlichen Gewässern und an erheblich veränderten Wasserkörpern	gering	0,0	ha	gering	0,0	ha

Schutzgutbereich Landschaft, Kultur und sonstige Sachgüter

Nr.	Kriterium	Konfliktrisiko	betroff. Fläche		Konfliktrisiko	betroff. Fläche	
5.1	5 km um bedeutsame Stadtsilhouetten oder Ortsbilder	gering	0,0	ha	gering	0,0	ha
5.2	Kernbereiche charakteristischer Landschaftsräume	gering	0,0	ha	gering	0,0	ha
	in Verbindung mit Naturparken		0,0	ha		0,0	ha
5.3	800 m um (grundsätzlich raumwirksame) gesetzlich geschützte Kulturdenkmale	gering	0,0	ha	gering	0,0	ha
5.4	2 km um gesetzlich geschützte Kulturdenkmale in Höhenlage oder bedeutender Einzellage	mittel	14,9	ha	mittel	7,1	ha
5.5	500 m um bedeutsame archäologische Kulturdenkmale	gering	0,0	ha	gering	0,0	ha
5.6	Abwägungsbereich in Teilabschnitten um die Denkmalbereiche Danewerk / Haithabu	gering	0,0	ha	gering	0,0	ha

Weitere einzelfallbezogene Kriterien

-

Weitere Hinweise/ weitere Hinweise für das Genehmigungsverfahren

-

Grundlagendaten Potenzialfläche		Grundlagendaten Vorranggebiet	
Kreis:	Dithmarschen	**Kreis:**	Dithmarschen
Stadt/Gemeinde:	Diekhusen-Fahrstedt, Schmedeswurth	**Stadt/Gemeinde:**	Schmedeswurth, Diekhusen-Fahrstedt
Anzahl Teilgebiete:	1	**Anzahl Teilgebiete:**	1
Größe (ha):	107,6	**Größe (ha):**	107,6
Realnutzung: Fläche sowohl ackerbaulich genutzt, als auch Grünland gegeben, teilweise Gehölzflächen gegeben.		**Realnutzung:** Fläche sowohl ackerbaulich genutzt, als auch Grünland gegeben, teilweise Gehölzflächen gegeben.	
Vorbelastung: Straßenbaurechtliche Anbauverbotszone, WKA in Betrieb		**Vorbelastung:** Straßenbaurechtliche Anbauverbotszone, WKA in Betrieb	
Sonstige Regionalplandarstellung: Eignungsgebiet für die Windenergienutzung gem. LEP 2010		**Sonstige Regionalplandarstellung:** Eignungsgebiet für die Windenergienutzung gem. LEP 2010	

Beschreibung und Bewertung der betroffenen raumordnerischen und umweltfachlichen Abwägungsmerkmale

Es besteht kein hohes Konfliktrisiko durch Überschneidung mit Abwägungskriterien hoher Priorität.

Abwägungsentscheidung

Die Fläche wird gegenüber dem ersten Entwurf in erweiterter Form übernommen. Eine Überprüfung in Abstimmung mit dem Kreis hat ergeben, dass die Bebauung an der Straße "Auenbüttel" als Außenbereich einzustufen ist. Dadurch wird eine Erweiterung nach Süden möglich. Die aus den Stellungnahmen vorgebrachten Hinweise und Bedenken zum Artenschutz können auf Ebene des Genehmigungsverfahrens für die WKA geprüft werden. Indizien für eine Nicht-Nutzbarkeit der Fläche aus artenschutzrechtlichen Gründen ergeben sich aus den Stellungnahmen nicht.	**X**	Fläche wurde übernommen
		Fläche wurde angepasst
		Fläche wurde nicht übernommen

Kartenausschnitt

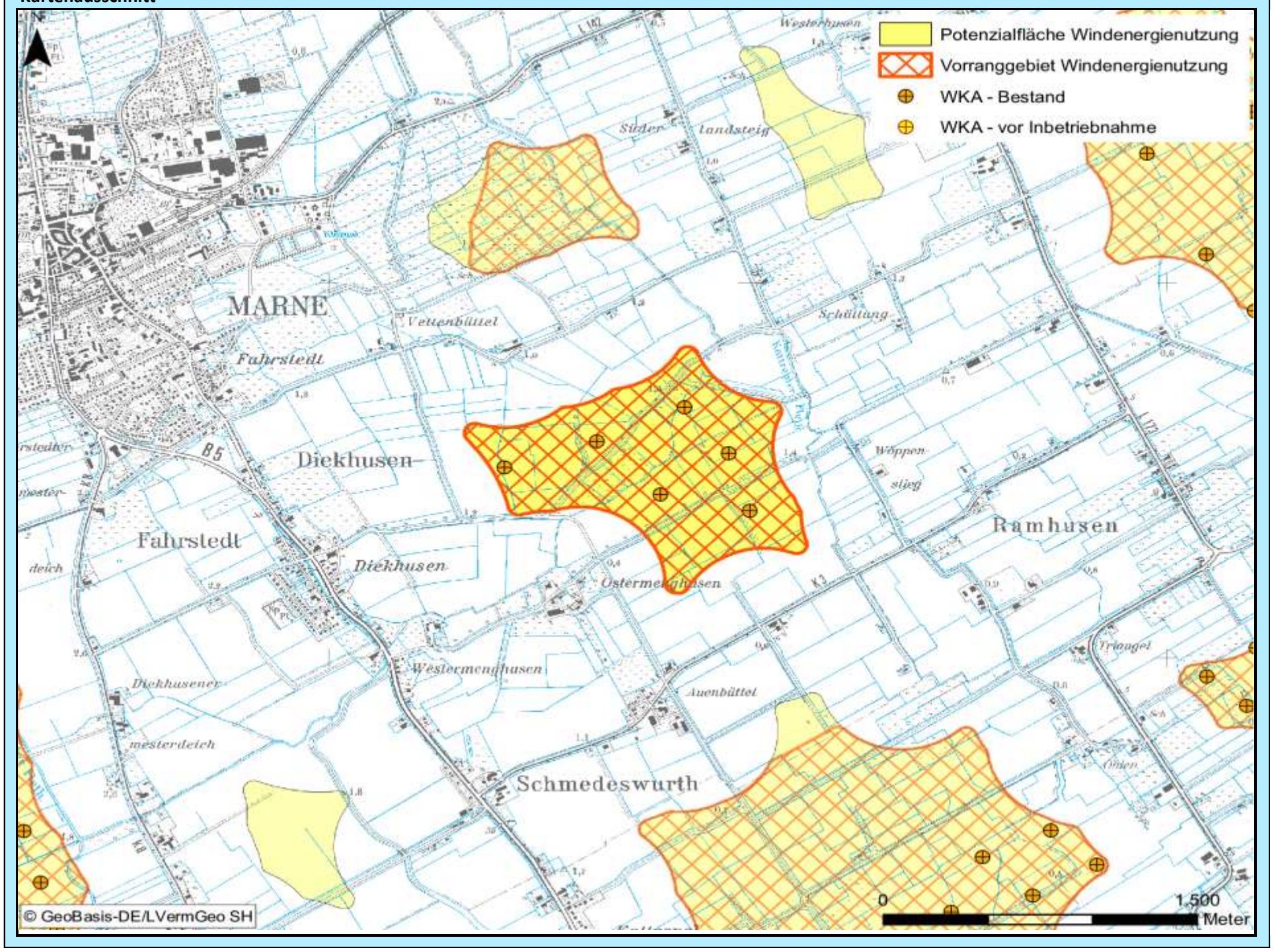

Bewertung der Abwägungskriterien im Detail

Zielbereich Siedlungsstruktur u. -entwicklung sowie Daseinsvorsorge / Schutzgutbereich Mensch u. Gesundheit

Nr.	Kriterium	Konfliktrisiko	betroff. Fläche		Konfliktrisiko	betroff. Fläche	
1.1	Abstandsbereich 800m bis 1.000m um Siedlungsbereiche	mittel	10,3	ha	mittel	10,3	ha
1.2	Stadt u. Umlandber. in ländl. Räumen sowie verdicht. Ber. der Ordnungsr. um HH, HL u. KI	gering	0,0	ha	gering	0,0	ha
1.3	Umfassung von Siedlungsflächen	hoch			hoch		

Zielbereich Wirtschaftliche Entwicklung, Infrastruktur, Tourismus, Erholung

Nr.	Kriterium	Konfliktrisiko	betroff. Fläche		Konfliktrisiko	betroff. Fläche	
2.1	**Verkehr, sonstige technische Infrastruktur**						
2.1.1	600 m - 15 km Radius um VOR und DVOR-Anlagen	gering	0,0	ha	gering	0,0	ha
2.1.2	Platzrunden Flugverkehr inklusive Mindestabstand (400 / 850 m)	gering	0,0	ha	gering	0,0	ha
2.1.3	An- und Abflugbereiche / Hindernisbegrenzungsflächen von Flugplätzen	gering	0,0	ha	gering	0,0	ha
2.1.4	Flächen mit militärischen Belangen, einschließlich militärischer Richtfunktrassen	gering	0,0	ha	gering	0,0	ha
2.1.5	Schutzbereich DWD-Wetterradarstation Radius 5 – 15 km	-	0,0	ha	-	0,0	ha
2.1.6	Flächen mit Abbaugenehmigungen oder Potenzialflächen für Rohstoffe	gering	0,0	ha	gering	0,0	ha
2.1.7	Straßenrechtliche Anbaubeschränkungszonen an Autobahnen	gering	0,0	ha	gering	0,0	ha
2.2	**Tourismus und Erholung**						
2.2.1	Schwerpunkträume für Tourismus und Erholung (LEP + Ergänzung)	gering	0,0	ha	gering	0,0	ha
2.2.2	Kernbereiche für Tourismus und Erholung	gering	0,0	ha	gering	0,0	ha
2.2.3	Naturparke	gering	0,0	ha	gering	0,0	ha
2.2.4	Regionale Grünzüge der Ordnungsräume	gering	0,0	ha	gering	0,0	ha

Schutzgutbereich Tiere und Pflanzen / Gebiets- und Artenschutz

Nr.	Kriterium	Konfliktrisiko	betroff. Fläche		Konfliktrisiko	betroff. Fläche	
3.1	**Tiere und Pflanzen**						
3.1.1	Querungshilfen und damit verbundene Korridore	gering	0,0	ha	gering	0,0	ha
3.1.2	Schwerpunktbereiche des Biotopverbundes	gering	0,0	ha	gering	0,0	ha
3.1.3	Wichtige Verbundachsen des Schutzgebiets- und Biotopverbundsystems	gering	0,0	ha	gering	0,0	ha
3.2	**Vereinbarkeit mit dem europäischen Gebiets- und Artenschutz**						
3.2.1	Umgebungsbereich von 300 m bis 1.200 m zu Vogelschutzgebieten	gering	0,0	ha	gering	0,0	ha
3.2.2	Hauptachsen des überregionalen Vogelzugs	gering	0,0	ha	gering	0,0	ha
3.2.3	Pot. Beeinträchtigungsbereiche (3 km Radius) mit bes. Bedeutung für Großvögel	gering	0,0	ha	gering	0,0	ha
3.2.4	Pot. Beeinträchtigungsbereiche (1,5/ 1 km Radius) mit bes. Bedeutung für Großvögel	gering	0,0	ha	gering	0,0	ha
3.2.5	Wiesenvogel-Brutgebiete	gering	0,0	ha	gering	0,0	ha
3.2.6	Nahrungsgebiete für Gänse (ohne Graugänse und Neozoen) und Singschwäne	gering	0,0	ha	gering	0,0	ha

Zielbereich Ressourcenschutz, Ressourcenentwicklung / Schutzgutbereich Boden und Wasser

Nr.	Kriterium	Konfliktrisiko	betroff. Fläche		Konfliktrisiko	betroff. Fläche	
4.1	Vorranggebiete für den Binnenhochwasserschutz	gering	0,0	ha	gering	0,0	ha
4.2	Betroffenheit geologisch schutzwürdiger Objekte	gering	0,0	ha	gering	0,0	ha
4.3	Talräume an natürlichen Gewässern und an erheblich veränderten Wasserkörpern	gering	0,0	ha	gering	0,0	ha

Schutzgutbereich Landschaft, Kultur und sonstige Sachgüter

Nr.	Kriterium	Konfliktrisiko	betroff. Fläche		Konfliktrisiko	betroff. Fläche	
5.1	5 km um bedeutsame Stadtsilhouetten oder Ortsbilder	gering	0,0	ha	gering	0,0	ha
5.2	Kernbereiche charakteristischer Landschaftsräume	gering	0,0	ha	gering	0,0	ha
	in Verbindung mit Naturparken		0,0	ha		0,0	ha
5.3	800 m um (grundsätzlich raumwirksame) gesetzlich geschützte Kulturdenkmale	gering	0,0	ha	gering	0,0	ha
5.4	2 km um gesetzlich geschützte Kulturdenkmale in Höhenlage oder bedeutender Einzellage	gering	0,0	ha	gering	0,0	ha
5.5	500 m um bedeutsame archäologische Kulturdenkmale	gering	0,0	ha	gering	0,0	ha
5.6	Abwägungsbereich in Teilabschnitten um die Denkmalbereiche Danewerk / Haithabu	gering	0,0	ha	gering	0,0	ha

Weitere einzelfallbezogene Kriterien

-

Weitere Hinweise/ weitere Hinweise für das Genehmigungsverfahren

-

Abwägungsbereich für die Windenergienutzung	PR3_DIT_105	2. Entwurf

Grundlagendaten Potenzialfläche		Grundlagendaten Vorranggebiet	
Kreis:	Dithmarschen	**Kreis:**	-
Stadt/Gemeinde:	Brunsbüttel	**Stadt/Gemeinde:**	-
Anzahl Teilgebiete:	1	**Anzahl Teilgebiete:**	-
Größe (ha):	128,7	**Größe (ha):**	-
Realnutzung:		**Realnutzung:**	
Die Fläche besteht überwiegend aus Grünland, teilweise auch ackerbaulich genutzt. Von naturnaher Fläche im Norden gekreuzt.		-	
Vorbelastung:		**Vorbelastung:**	
Hochspannungsleitung, Schienenwege		-	
Sonstige Regionalplandarstellung:		**Sonstige Regionalplandarstellung:**	
Charakteristischer Landschaftsraum gem. LEP 2010, Gebiet mit besonderer Bedeutung für Natur und Landschaft		-	

Beschreibung und Bewertung der betroffenen raumordnerischen und umweltfachlichen Abwägungsmerkmale

Hohes Konfliktrisiko durch Überschneidungen mit folgenden Kriterien hoher Priorität:
-Schützenswerte Geotope

Abwägungsentscheidung

Die Nicht-Aufnahme der Fläche wird durch eingegangene Stellungnahmen überwiegend unterstützt. Sie wird nach wie vor nicht als Vorranggebiete ausgewiesen. Auf die Begründung aus dem ersten Planentwurf wird verwiesen.		Fläche wurde übernommen
		Fläche wurde angepasst
	X	Fläche wurde nicht übernommen

Kartenausschnitt

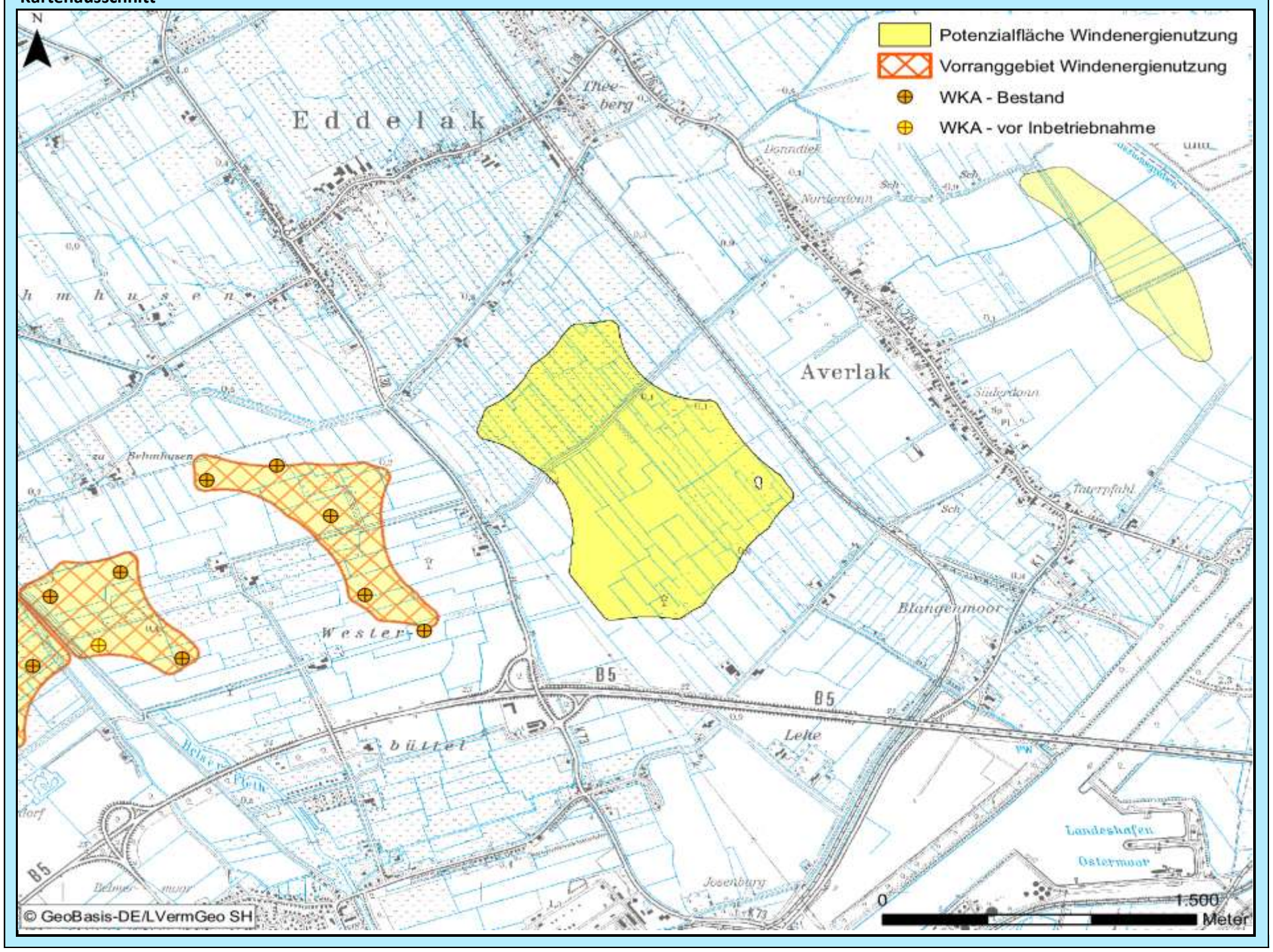

Bewertung der Abwägungskriterien im Detail

Zielbereich Siedlungsstruktur u. -entwicklung sowie Daseinsvorsorge / Schutzgutbereich Mensch u. Gesundheit

Nr.	Kriterium	Konfliktrisiko	betroff. Fläche		Konfliktrisiko	betroff. Fläche	
1.1	Abstandsbereich 800m bis 1.000m um Siedlungsbereiche	hoch	43,8	ha	-	-	ha
1.2	Stadt u. Umlandber. in ländl. Räumen sowie verdicht. Ber. der Ordnungsr. um HH, HL u. KI	hoch	128,7	ha	-	-	ha
1.3	Umfassung von Siedlungsflächen	mittel			-		

Zielbereich Wirtschaftliche Entwicklung, Infrastruktur, Tourismus, Erholung

Nr.	Kriterium	Konfliktrisiko	betroff. Fläche		Konfliktrisiko	betroff. Fläche	
2.1	**Verkehr, sonstige technische Infrastruktur**						
2.1.1	600 m - 15 km Radius um VOR und DVOR-Anlagen	gering	0,0	ha	-	-	ha
2.1.2	Platzrunden Flugverkehr inklusive Mindestabstand (400 / 850 m)	gering	0,0	ha	-	-	ha
2.1.3	An- und Abflugbereiche / Hindernisbegrenzungsflächen von Flugplätzen	gering	0,0	ha	-	-	ha
2.1.4	Flächen mit militärischen Belangen, einschließlich militärischer Richtfunktrassen	gering	0,0	ha	-	-	ha
2.1.5	Schutzbereich DWD-Wetterradarstation Radius 5 – 15 km	-	0,0	ha	-	-	ha
2.1.6	Flächen mit Abbaugenehmigungen oder Potenzialflächen für Rohstoffe	gering	0,0	ha	-	-	ha
2.1.7	Straßenrechtliche Anbaubeschränkungszonen an Autobahnen	gering	0,0	ha	-	-	ha
2.2	**Tourismus und Erholung**						
2.2.1	Schwerpunkträume für Tourismus und Erholung (LEP + Ergänzung)	gering	0,0	ha	-	-	ha
2.2.2	Kernbereiche für Tourismus und Erholung	gering	0,0	ha	-	-	ha
2.2.3	Naturparke	gering	0,0	ha	-	-	ha
2.2.4	Regionale Grünzüge der Ordnungsräume	gering	0,0	ha	-	-	ha

Schutzgutbereich Tiere und Pflanzen / Gebiets- und Artenschutz

Nr.	Kriterium	Konfliktrisiko	betroff. Fläche		Konfliktrisiko	betroff. Fläche	
3.1	**Tiere und Pflanzen**						
3.1.1	Querungshilfen und damit verbundene Korridore	gering	0,0	ha	-	-	ha
3.1.2	Schwerpunktbereiche des Biotopverbundes	gering	0,0	ha	-	-	ha
3.1.3	Wichtige Verbundachsen des Schutzgebiets- und Biotopverbundsystems	gering	0,0	ha	-	-	ha
3.2	**Vereinbarkeit mit dem europäischen Gebiets- und Artenschutz**						
3.2.1	Umgebungsbereich von 300 m bis 1.200 m zu Vogelschutzgebieten	gering	0,0	ha	-	-	ha
3.2.2	Hauptachsen des überregionalen Vogelzugs	gering	0,0	ha	-	-	ha
3.2.3	Pot. Beeinträchtigungsbereiche (3 km Radius) mit bes. Bedeutung für Großvögel	hoch	6,3	ha	-	-	ha
3.2.4	Pot. Beeinträchtigungsbereiche (1,5/ 1 km Radius) mit bes. Bedeutung für Großvögel	gering	0,0	ha	-	-	ha
3.2.5	Wiesenvogel-Brutgebiete	gering	0,0	ha	-	-	ha
3.2.6	Nahrungsgebiete für Gänse (ohne Graugänse und Neozoen) und Singschwäne	gering	0,0	ha	-	-	ha

Zielbereich Ressourcenschutz, Ressourcenentwicklung / Schutzgutbereich Boden und Wasser

Nr.	Kriterium	Konfliktrisiko	betroff. Fläche		Konfliktrisiko	betroff. Fläche	
4.1	Vorranggebiete für den Binnenhochwasserschutz	gering	0,0	ha	-	-	ha
4.2	Betroffenheit geologisch schutzwürdiger Objekte	hoch	8,3	ha	-	-	ha
4.3	Talräume an natürlichen Gewässern und an erheblich veränderten Wasserkörpern	gering	0,0	ha	-	-	ha

Schutzgutbereich Landschaft, Kultur und sonstige Sachgüter

Nr.	Kriterium	Konfliktrisiko	betroff. Fläche		Konfliktrisiko	betroff. Fläche	
5.1	5 km um bedeutsame Stadtsilhouetten oder Ortsbilder	gering	0,0	ha	-	-	ha
5.2	Kernbereiche charakteristischer Landschaftsräume	mittel	113,4	ha	-	-	ha
	in Verbindung mit Naturparken		0,0	ha		-	ha
5.3	800 m um (grundsätzlich raumwirksame) gesetzlich geschützte Kulturdenkmale	gering	0,0	ha	-	-	ha
5.4	2 km um gesetzlich geschützte Kulturdenkmale in Höhenlage oder bedeutender Einzellage	gering	0,0	ha	-	-	ha
5.5	500 m um bedeutsame archäologische Kulturdenkmale	gering	0,0	ha	-	-	ha
5.6	Abwägungsbereich in Teilabschnitten um die Denkmalbereiche Danewerk / Haithabu	gering	0,0	ha	-	-	ha

Weitere einzelfallbezogene Kriterien

-

Weitere Hinweise/ weitere Hinweise für das Genehmigungsverfahren

-

Abwägungsbereich für die Windenergienutzung	PR3_DIT_106	2. Entwurf

Grundlagendaten Potenzialfläche		Grundlagendaten Vorranggebiet	
Kreis:	Dithmarschen	**Kreis:**	Dithmarschen
Stadt/Gemeinde:	Brunsbüttel, Eddelak	**Stadt/Gemeinde:**	Brunsbüttel, Eddelak
Anzahl Teilgebiete:	1	**Anzahl Teilgebiete:**	1
Größe (ha):	38,1	**Größe (ha):**	38,1
Realnutzung:		**Realnutzung:**	
Fläche sowohl ackerbaulich genutzt, als auch Grünland gegeben.		Fläche sowohl ackerbaulich genutzt, als auch Grünland gegeben.	
Vorbelastung:		**Vorbelastung:**	
Hochspannungsleitung, Straßenbaurechtliche Anbauverbotszone		Hochspannungsleitung, Straßenbaurechtliche Anbauverbotszone	
Sonstige Regionalplandarstellung:		**Sonstige Regionalplandarstellung:**	
-		-	

Beschreibung und Bewertung der betroffenen raumordnerischen und umweltfachlichen Abwägungsmerkmale

Es besteht kein hohes Konfliktrisiko durch Überschneidung mit Abwägungskriterien hoher Priorität.

Abwägungsentscheidung

Die Fläche wird unverändert übernommen. Auf die Abwägung zum 1. Planentwurf wird verwiesen.	**X**	Fläche wurde übernommen
		Fläche wurde angepasst
		Fläche wurde nicht übernommen

Kartenausschnitt

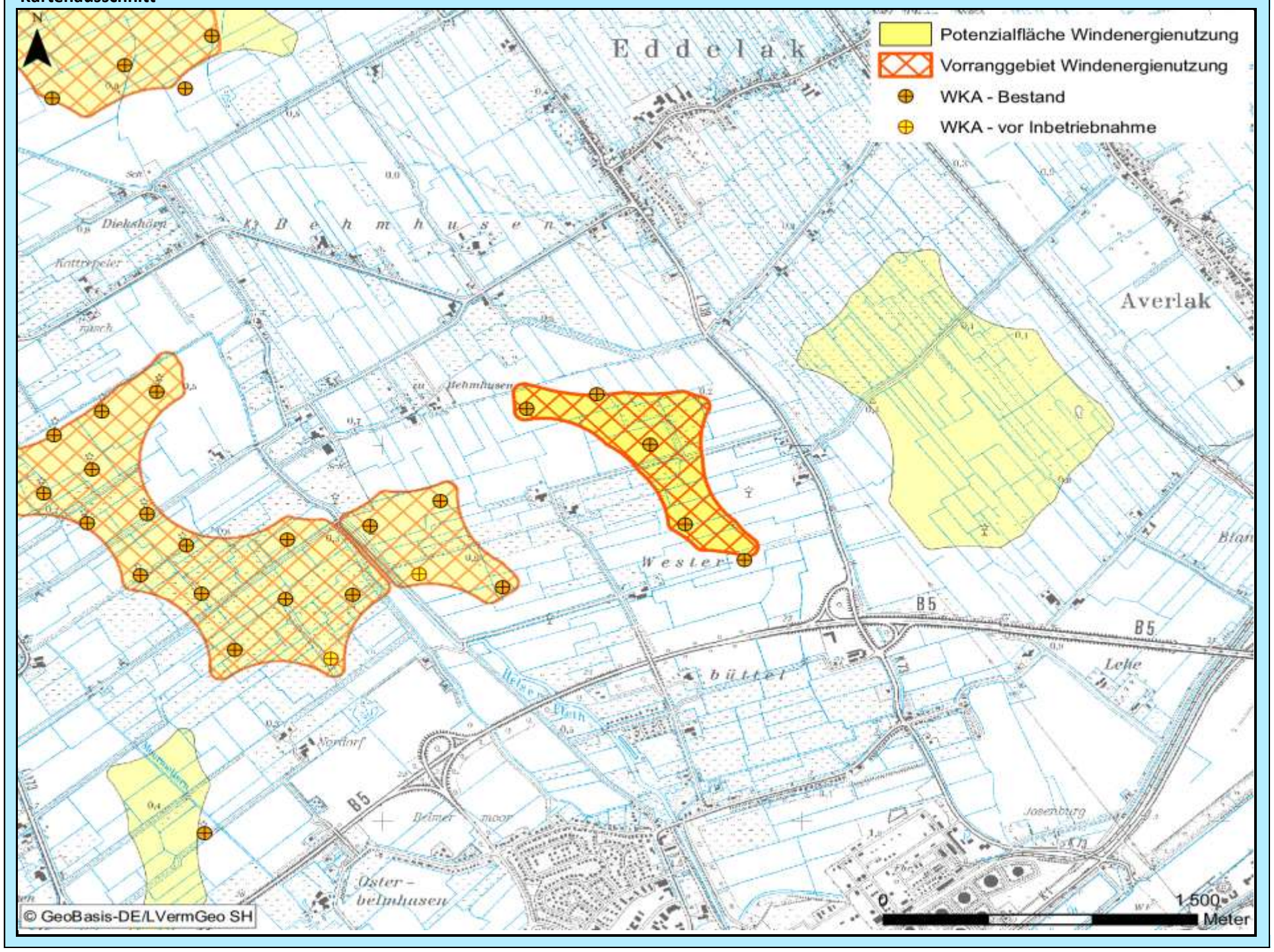

Bewertung der Abwägungskriterien im Detail

Zielbereich Siedlungsstruktur u. -entwicklung sowie Daseinsvorsorge / Schutzgutbereich Mensch u. Gesundheit

Nr.	Kriterium	Konfliktrisiko	betroff. Fläche		Konfliktrisiko	betroff. Fläche	
1.1	Abstandsbereich 800m bis 1.000m um Siedlungsbereiche	mittel	23,4	ha	mittel	23,4	ha
1.2	Stadt u. Umlandber. in ländl. Räumen sowie verdicht. Ber. der Ordnungsr. um HH, HL u. KI	hoch	38,1	ha	hoch	38,1	ha
1.3	Umfassung von Siedlungsflächen	mittel			gering		

Zielbereich Wirtschaftliche Entwicklung, Infrastruktur, Tourismus, Erholung

Nr.	Kriterium	Konfliktrisiko	betroff. Fläche		Konfliktrisiko	betroff. Fläche	
2.1	**Verkehr, sonstige technische Infrastruktur**						
2.1.1	600 m - 15 km Radius um VOR und DVOR-Anlagen	gering	0,0	ha	gering	0,0	ha
2.1.2	Platzrunden Flugverkehr inklusive Mindestabstand (400 / 850 m)	gering	0,0	ha	gering	0,0	ha
2.1.3	An- und Abflugbereiche / Hindernisbegrenzungsflächen von Flugplätzen	gering	0,0	ha	gering	0,0	ha
2.1.4	Flächen mit militärischen Belangen, einschließlich militärischer Richtfunktrassen	gering	0,0	ha	gering	0,0	ha
2.1.5	Schutzbereich DWD-Wetterradarstation Radius 5 – 15 km	-	0,0	ha	-	0,0	ha
2.1.6	Flächen mit Abbaugenehmigungen oder Potenzialflächen für Rohstoffe	gering	0,0	ha	gering	0,0	ha
2.1.7	Straßenrechtliche Anbaubeschränkungszonen an Autobahnen	gering	0,0	ha	gering	0,0	ha
2.2	**Tourismus und Erholung**						
2.2.1	Schwerpunkträume für Tourismus und Erholung (LEP + Ergänzung)	gering	0,0	ha	gering	0,0	ha
2.2.2	Kernbereiche für Tourismus und Erholung	gering	0,0	ha	gering	0,0	ha
2.2.3	Naturparke	gering	0,0	ha	gering	0,0	ha
2.2.4	Regionale Grünzüge der Ordnungsräume	gering	0,0	ha	gering	0,0	ha

Schutzgutbereich Tiere und Pflanzen / Gebiets- und Artenschutz

Nr.	Kriterium	Konfliktrisiko	betroff. Fläche		Konfliktrisiko	betroff. Fläche	
3.1	**Tiere und Pflanzen**						
3.1.1	Querungshilfen und damit verbundene Korridore	gering	0,0	ha	gering	0,0	ha
3.1.2	Schwerpunktbereiche des Biotopverbundes	gering	0,0	ha	gering	0,0	ha
3.1.3	Wichtige Verbundachsen des Schutzgebiets- und Biotopverbundsystems	gering	0,0	ha	gering	0,0	ha
3.2	**Vereinbarkeit mit dem europäischen Gebiets- und Artenschutz**						
3.2.1	Umgebungsbereich von 300 m bis 1.200 m zu Vogelschutzgebieten	gering	0,0	ha	gering	0,0	ha
3.2.2	Hauptachsen des überregionalen Vogelzugs	gering	0,0	ha	gering	0,0	ha
3.2.3	Pot. Beeinträchtigungsbereiche (3 km Radius) mit bes. Bedeutung für Großvögel	gering	0,0	ha	gering	0,0	ha
3.2.4	Pot. Beeinträchtigungsbereiche (1,5/ 1 km Radius) mit bes. Bedeutung für Großvögel	gering	0,0	ha	gering	0,0	ha
3.2.5	Wiesenvogel-Brutgebiete	gering	0,0	ha	gering	0,0	ha
3.2.6	Nahrungsgebiete für Gänse (ohne Graugänse und Neozoen) und Singschwäne	gering	0,0	ha	gering	0,0	ha

Zielbereich Ressourcenschutz, Ressourcenentwicklung / Schutzgutbereich Boden und Wasser

Nr.	Kriterium	Konfliktrisiko	betroff. Fläche		Konfliktrisiko	betroff. Fläche	
4.1	Vorranggebiete für den Binnenhochwasserschutz	gering	0,0	ha	gering	0,0	ha
4.2	Betroffenheit geologisch schutzwürdiger Objekte	gering	0,0	ha	gering	0,0	ha
4.3	Talräume an natürlichen Gewässern und an erheblich veränderten Wasserkörpern	gering	0,0	ha	gering	0,0	ha

Schutzgutbereich Landschaft, Kultur und sonstige Sachgüter

Nr.	Kriterium	Konfliktrisiko	betroff. Fläche		Konfliktrisiko	betroff. Fläche	
5.1	5 km um bedeutsame Stadtsilhouetten oder Ortsbilder	gering	0,0	ha	gering	0,0	ha
5.2	Kernbereiche charakteristischer Landschaftsräume	gering	0,0	ha	gering	0,0	ha
	in Verbindung mit Naturparken		0,0	ha		0,0	ha
5.3	800 m um (grundsätzlich raumwirksame) gesetzlich geschützte Kulturdenkmale	gering	0,0	ha	gering	0,0	ha
5.4	2 km um gesetzlich geschützte Kulturdenkmale in Höhenlage oder bedeutender Einzellage	gering	0,0	ha	gering	0,0	ha
5.5	500 m um bedeutsame archäologische Kulturdenkmale	gering	0,0	ha	gering	0,0	ha
5.6	Abwägungsbereich in Teilabschnitten um die Denkmalbereiche Danewerk / Haithabu	gering	0,0	ha	gering	0,0	ha

Weitere einzelfallbezogene Kriterien

-

Weitere Hinweise/ weitere Hinweise für das Genehmigungsverfahren

-

Abwägungsbereich für die Windenergienutzung	PR3_DIT_107	2. Entwurf

Grundlagendaten Potenzialfläche		Grundlagendaten Vorranggebiet	
Kreis:	Dithmarschen	**Kreis:**	Dithmarschen
Stadt/Gemeinde:	Brunsbüttel, Ramhusen	**Stadt/Gemeinde:**	Brunsbüttel, Ramhusen
Anzahl Teilgebiete:	1	**Anzahl Teilgebiete:**	1
Größe (ha):	117,8	**Größe (ha):**	117,8
Realnutzung:		**Realnutzung:**	
Die Fläche wird überwiegend ackerbaulich genutzt, besteht aber auch aus Grünland, naturnahe Flächen im Norden und Süden gegeben.		Die Fläche wird überwiegend ackerbaulich genutzt, besteht aber auch aus Grünland, naturnahe Flächen im Norden und Süden gegeben.	
Vorbelastung:		**Vorbelastung:**	
WKA in Betrieb		WKA in Betrieb	
Sonstige Regionalplandarstellung:		**Sonstige Regionalplandarstellung:**	
Charakteristischer Landschaftsraum gem. LEP 2010, Eignungsgebiet für die Windenergienutzung gem. LEP 2010		Charakteristischer Landschaftsraum gem. LEP 2010, Eignungsgebiet für die Windenergienutzung gem. LEP 2010	

Beschreibung und Bewertung der betroffenen raumordnerischen und umweltfachlichen Abwägungsmerkmale

Es besteht kein hohes Konfliktrisiko durch Überschneidung mit Abwägungskriterien hoher Priorität.

Abwägungsentscheidung

Die Fläche wird weiterhin als Vorranggebiet übernommen. Es erfolgt jedoch eine Anpassung der Abstände, weil ein Einzelgehöft am Rande der Fläche noch zum Wohnen genutzt wird (Hinweis aus einer Stellungnahme). Die Fläche wird im Osten jetzt eng um den WKA-Bestand abgegrenzt.	**X**	Fläche wurde übernommen
		Fläche wurde angepasst
		Fläche wurde nicht übernommen

Kartenausschnitt

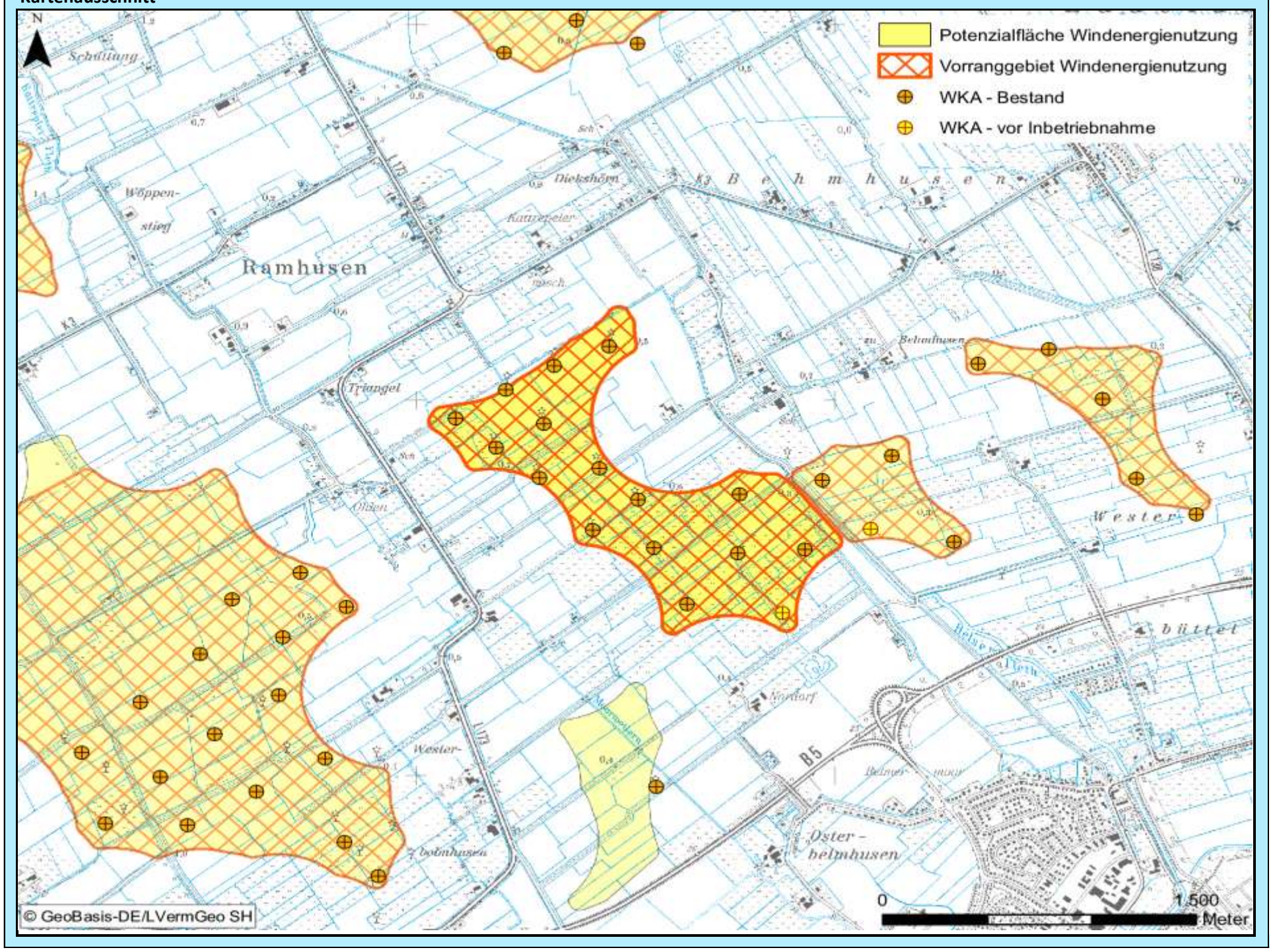

Bewertung der Abwägungskriterien im Detail

Zielbereich Siedlungsstruktur u. -entwicklung sowie Daseinsvorsorge / Schutzgutbereich Mensch u. Gesundheit

Nr.	Kriterium	Konfliktrisiko	betroff. Fläche		Konfliktrisiko	betroff. Fläche	
1.1	Abstandsbereich 800m bis 1.000m um Siedlungsbereiche	mittel	22,5	ha	mittel	22,5	ha
1.2	Stadt u. Umlandber. in ländl. Räumen sowie verdicht. Ber. der Ordnungsr. um HH, HL u. KI	mittel	78,0	ha	mittel	78,0	ha
1.3	Umfassung von Siedlungsflächen	hoch			hoch		

Zielbereich Wirtschaftliche Entwicklung, Infrastruktur, Tourismus, Erholung

Nr.	Kriterium	Konfliktrisiko	betroff. Fläche		Konfliktrisiko	betroff. Fläche	
2.1	**Verkehr, sonstige technische Infrastruktur**						
2.1.1	600 m - 15 km Radius um VOR und DVOR-Anlagen	gering	0,0	ha	gering	0,0	ha
2.1.2	Platzrunden Flugverkehr inklusive Mindestabstand (400 / 850 m)	gering	0,0	ha	gering	0,0	ha
2.1.3	An- und Abflugbereiche / Hindernisbegrenzungsflächen von Flugplätzen	gering	0,0	ha	gering	0,0	ha
2.1.4	Flächen mit militärischen Belangen, einschließlich militärischer Richtfunktrassen	gering	0,0	ha	gering	0,0	ha
2.1.5	Schutzbereich DWD-Wetterradarstation Radius 5 – 15 km	-	0,0	ha	-	0,0	ha
2.1.6	Flächen mit Abbaugenehmigungen oder Potenzialflächen für Rohstoffe	gering	0,0	ha	gering	0,0	ha
2.1.7	Straßenrechtliche Anbaubeschränkungszonen an Autobahnen	gering	0,0	ha	gering	0,0	ha
2.2	**Tourismus und Erholung**						
2.2.1	Schwerpunkträume für Tourismus und Erholung (LEP + Ergänzung)	gering	0,0	ha	gering	0,0	ha
2.2.2	Kernbereiche für Tourismus und Erholung	gering	0,0	ha	gering	0,0	ha
2.2.3	Naturparke	gering	0,0	ha	gering	0,0	ha
2.2.4	Regionale Grünzüge der Ordnungsräume	gering	0,0	ha	gering	0,0	ha

Schutzgutbereich Tiere und Pflanzen / Gebiets- und Artenschutz

Nr.	Kriterium	Konfliktrisiko	betroff. Fläche		Konfliktrisiko	betroff. Fläche	
3.1	**Tiere und Pflanzen**						
3.1.1	Querungshilfen und damit verbundene Korridore	gering	0,0	ha	gering	0,0	ha
3.1.2	Schwerpunktbereiche des Biotopverbundes	gering	0,0	ha	gering	0,0	ha
3.1.3	Wichtige Verbundachsen des Schutzgebiets- und Biotopverbundsystems	gering	0,0	ha	gering	0,0	ha
3.2	**Vereinbarkeit mit dem europäischen Gebiets- und Artenschutz**						
3.2.1	Umgebungsbereich von 300 m bis 1.200 m zu Vogelschutzgebieten	gering	0,0	ha	gering	0,0	ha
3.2.2	Hauptachsen des überregionalen Vogelzugs	gering	0,0	ha	gering	0,0	ha
3.2.3	Pot. Beeinträchtigungsbereiche (3 km Radius) mit bes. Bedeutung für Großvögel	gering	0,0	ha	gering	0,0	ha
3.2.4	Pot. Beeinträchtigungsbereiche (1,5/ 1 km Radius) mit bes. Bedeutung für Großvögel	gering	0,0	ha	gering	0,0	ha
3.2.5	Wiesenvogel-Brutgebiete	gering	0,0	ha	gering	0,0	ha
3.2.6	Nahrungsgebiete für Gänse (ohne Graugänse und Neozoen) und Singschwäne	gering	0,0	ha	gering	0,0	ha

Zielbereich Ressourcenschutz, Ressourcenentwicklung / Schutzgutbereich Boden und Wasser

Nr.	Kriterium	Konfliktrisiko	betroff. Fläche		Konfliktrisiko	betroff. Fläche	
4.1	Vorranggebiete für den Binnenhochwasserschutz	gering	0,0	ha	gering	0,0	ha
4.2	Betroffenheit geologisch schutzwürdiger Objekte	gering	0,0	ha	gering	0,0	ha
4.3	Talräume an natürlichen Gewässern und an erheblich veränderten Wasserkörpern	gering	0,0	ha	gering	0,0	ha

Schutzgutbereich Landschaft, Kultur und sonstige Sachgüter

Nr.	Kriterium	Konfliktrisiko	betroff. Fläche		Konfliktrisiko	betroff. Fläche	
5.1	5 km um bedeutsame Stadtsilhouetten oder Ortsbilder	gering	0,0	ha	gering	0,0	ha
5.2	Kernbereiche charakteristischer Landschaftsräume	gering	0,0	ha	gering	0,0	ha
	in Verbindung mit Naturparken		0,0	ha		0,0	ha
5.3	800 m um (grundsätzlich raumwirksame) gesetzlich geschützte Kulturdenkmale	gering	0,0	ha	gering	0,0	ha
5.4	2 km um gesetzlich geschützte Kulturdenkmale in Höhenlage oder bedeutender Einzellage	gering	0,0	ha	gering	0,0	ha
5.5	500 m um bedeutsame archäologische Kulturdenkmale	gering	0,0	ha	gering	0,0	ha
5.6	Abwägungsbereich in Teilabschnitten um die Denkmalbereiche Danewerk / Haithabu	gering	0,0	ha	gering	0,0	ha

Weitere einzelfallbezogene Kriterien

-

Weitere Hinweise/ weitere Hinweise für das Genehmigungsverfahren

-

Grundlagendaten Potenzialfläche		**Grundlagendaten Vorranggebiet**	
Kreis:	Dithmarschen	**Kreis:**	Dithmarschen
Stadt/Gemeinde:	Brunsbüttel, Eddelak	**Stadt/Gemeinde:**	Brunsbüttel, Eddelak
Anzahl Teilgebiete:	1	**Anzahl Teilgebiete:**	1
Größe (ha):	29,8	**Größe (ha):**	29,8

Realnutzung:
Die Fläche wird überwiegend ackerbaulich genutzt, besteht aber mittig auch aus Grünland. An westlicher Kante naturnahe Fläche gegeben.

Realnutzung:
Die Fläche wird überwiegend ackerbaulich genutzt, besteht aber mittig auch aus Grünland. An westlicher Kante naturnahe Fläche gegeben.

Vorbelastung:
WKA in Betrieb

Vorbelastung:
WKA in Betrieb

Sonstige Regionalplandarstellung:
-

Sonstige Regionalplandarstellung:
-

Beschreibung und Bewertung der betroffenen raumordnerischen und umweltfachlichen Abwägungsmerkmale

Es besteht kein hohes Konfliktrisiko durch Überschneidung mit Abwägungskriterien hoher Priorität.

Abwägungsentscheidung

Die Flächewird unverändert als Vorranggebiet übernommen. Auf die Abwägung zum ersten Planentwurf wird verwiesen.	**X**	Fläche wurde übernommen
		Fläche wurde angepasst
		Fläche wurde nicht übernommen

Kartenausschnitt

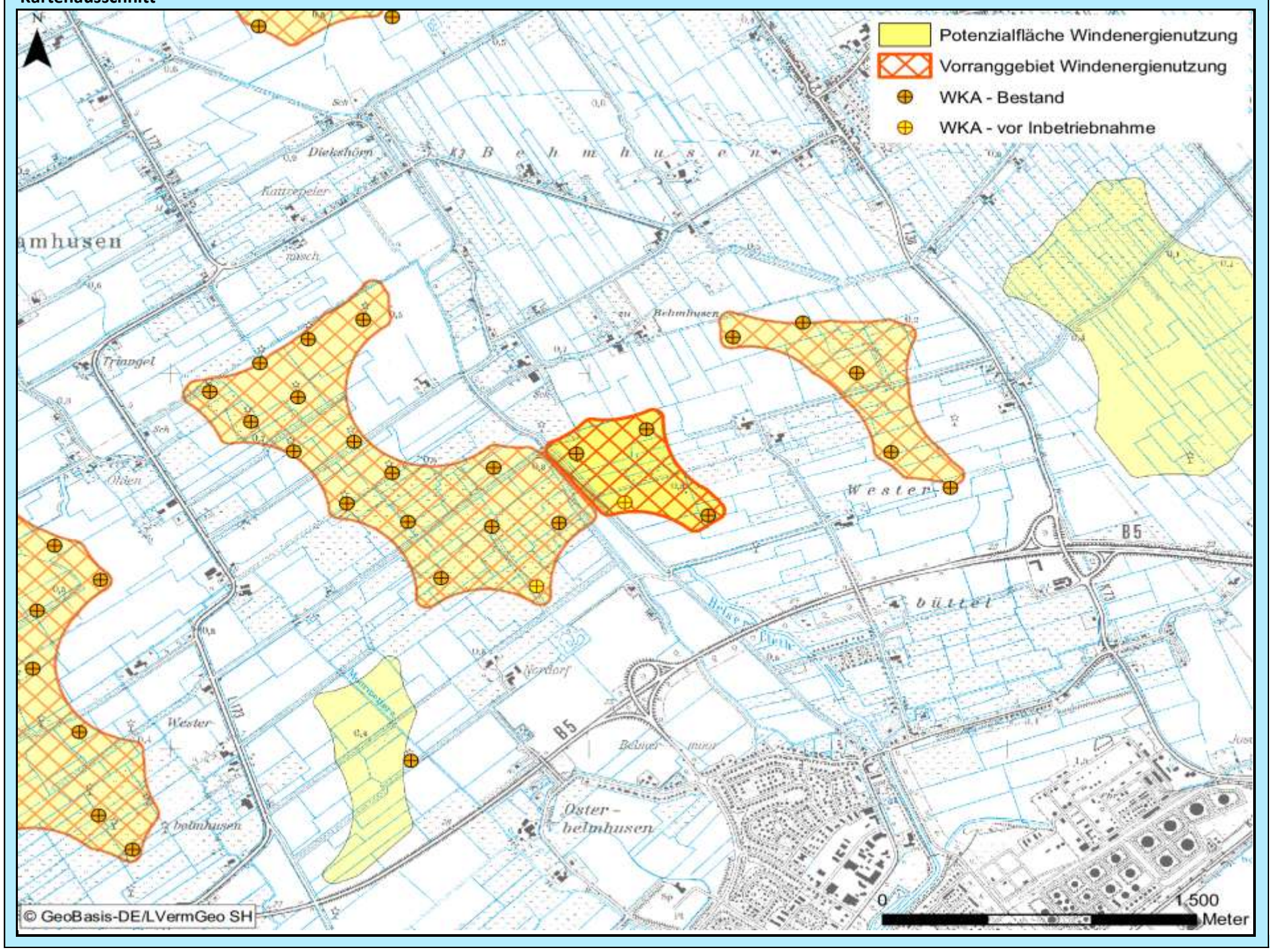

Bewertung der Abwägungskriterien im Detail

Zielbereich Siedlungsstruktur u. -entwicklung sowie Daseinsvorsorge / Schutzgutbereich Mensch u. Gesundheit

Nr.	Kriterium	Konfliktrisiko	betroff. Fläche		Konfliktrisiko	betroff. Fläche	
1.1	Abstandsbereich 800m bis 1.000m um Siedlungsbereiche	mittel	4,4	ha	mittel	4,4	ha
1.2	Stadt u. Umlandber. in ländl. Räumen sowie verdicht. Ber. der Ordnungsr. um HH, HL u. KI	hoch	29,8	ha	hoch	29,8	ha
1.3	Umfassung von Siedlungsflächen	hoch			hoch		

Zielbereich Wirtschaftliche Entwicklung, Infrastruktur, Tourismus, Erholung

Nr.	Kriterium	Konfliktrisiko	betroff. Fläche		Konfliktrisiko	betroff. Fläche	
2.1	**Verkehr, sonstige technische Infrastruktur**						
2.1.1	600 m - 15 km Radius um VOR und DVOR-Anlagen	gering	0,0	ha	gering	0,0	ha
2.1.2	Platzrunden Flugverkehr inklusive Mindestabstand (400 / 850 m)	gering	0,0	ha	gering	0,0	ha
2.1.3	An- und Abflugbereiche / Hindernisbegrenzungsflächen von Flugplätzen	gering	0,0	ha	gering	0,0	ha
2.1.4	Flächen mit militärischen Belangen, einschließlich militärischer Richtfunktrassen	gering	0,0	ha	gering	0,0	ha
2.1.5	Schutzbereich DWD-Wetterradarstation Radius 5 – 15 km	-	0,0	ha	-	0,0	ha
2.1.6	Flächen mit Abbaugenehmigungen oder Potenzialflächen für Rohstoffe	gering	0,0	ha	gering	0,0	ha
2.1.7	Straßenrechtliche Anbaubeschränkungszonen an Autobahnen	gering	0,0	ha	gering	0,0	ha
2.2	**Tourismus und Erholung**						
2.2.1	Schwerpunkträume für Tourismus und Erholung (LEP + Ergänzung)	gering	0,0	ha	gering	0,0	ha
2.2.2	Kernbereiche für Tourismus und Erholung	gering	0,0	ha	gering	0,0	ha
2.2.3	Naturparke	gering	0,0	ha	gering	0,0	ha
2.2.4	Regionale Grünzüge der Ordnungsräume	gering	0,0	ha	gering	0,0	ha

Schutzgutbereich Tiere und Pflanzen / Gebiets- und Artenschutz

Nr.	Kriterium	Konfliktrisiko	betroff. Fläche		Konfliktrisiko	betroff. Fläche	
3.1	**Tiere und Pflanzen**						
3.1.1	Querungshilfen und damit verbundene Korridore	gering	0,0	ha	gering	0,0	ha
3.1.2	Schwerpunktbereiche des Biotopverbundes	gering	0,0	ha	gering	0,0	ha
3.1.3	Wichtige Verbundachsen des Schutzgebiets- und Biotopverbundsystems	gering	0,0	ha	gering	0,0	ha
3.2	**Vereinbarkeit mit dem europäischen Gebiets- und Artenschutz**						
3.2.1	Umgebungsbereich von 300 m bis 1.200 m zu Vogelschutzgebieten	gering	0,0	ha	gering	0,0	ha
3.2.2	Hauptachsen des überregionalen Vogelzugs	gering	0,0	ha	gering	0,0	ha
3.2.3	Pot. Beeinträchtigungsbereiche (3 km Radius) mit bes. Bedeutung für Großvögel	gering	0,0	ha	gering	0,0	ha
3.2.4	Pot. Beeinträchtigungsbereiche (1,5/ 1 km Radius) mit bes. Bedeutung für Großvögel	gering	0,0	ha	gering	0,0	ha
3.2.5	Wiesenvogel-Brutgebiete	gering	0,0	ha	gering	0,0	ha
3.2.6	Nahrungsgebiete für Gänse (ohne Graugänse und Neozoen) und Singschwäne	gering	0,0	ha	gering	0,0	ha

Zielbereich Ressourcenschutz, Ressourcenentwicklung / Schutzgutbereich Boden und Wasser

Nr.	Kriterium	Konfliktrisiko	betroff. Fläche		Konfliktrisiko	betroff. Fläche	
4.1	Vorranggebiete für den Binnenhochwasserschutz	gering	0,0	ha	gering	0,0	ha
4.2	Betroffenheit geologisch schutzwürdiger Objekte	gering	0,0	ha	gering	0,0	ha
4.3	Talräume an natürlichen Gewässern und an erheblich veränderten Wasserkörpern	gering	0,0	ha	gering	0,0	ha

Schutzgutbereich Landschaft, Kultur und sonstige Sachgüter

Nr.	Kriterium	Konfliktrisiko	betroff. Fläche		Konfliktrisiko	betroff. Fläche	
5.1	5 km um bedeutsame Stadtsilhouetten oder Ortsbilder	gering	0,0	ha	gering	0,0	ha
5.2	Kernbereiche charakteristischer Landschaftsräume	gering	0,0	ha	gering	0,0	ha
	in Verbindung mit Naturparken		0,0	ha		0,0	ha
5.3	800 m um (grundsätzlich raumwirksame) gesetzlich geschützte Kulturdenkmale	gering	0,0	ha	gering	0,0	ha
5.4	2 km um gesetzlich geschützte Kulturdenkmale in Höhenlage oder bedeutender Einzellage	gering	0,0	ha	gering	0,0	ha
5.5	500 m um bedeutsame archäologische Kulturdenkmale	gering	0,0	ha	gering	0,0	ha
5.6	Abwägungsbereich in Teilabschnitten um die Denkmalbereiche Danewerk / Haithabu	gering	0,0	ha	gering	0,0	ha

Weitere einzelfallbezogene Kriterien

-

Weitere Hinweise/ weitere Hinweise für das Genehmigungsverfahren

-

Abwägungsbereich für die Windenergienutzung	PR3_DIT_109	2. Entwurf

Grundlagendaten Potenzialfläche		Grundlagendaten Vorranggebiet	
Kreis:	Dithmarschen	**Kreis:**	Dithmarschen
Stadt/Gemeinde:	Diekhusen-Fahrstedt, Neufeld, Schmedeswurth	**Stadt/Gemeinde:**	Neufeld, Schmedeswurth, Diekhusen-Fahrstedt
Anzahl Teilgebiete:	1	**Anzahl Teilgebiete:**	1
Größe (ha):	144,9	**Größe (ha):**	143,6

Realnutzung:
Fläche besteht überwiegend aus Ackerland, teilweise sind naturnahe Flächen gegeben.

Realnutzung:
Fläche besteht überwiegend aus Ackerland, teilweise sind naturnahe Flächen gegeben.

Vorbelastung:
WKA in Betrieb

Vorbelastung:
WKA in Betrieb

Sonstige Regionalplandarstellung:
Charakteristischer Landschaftsraum gem. LEP 2010, Eignungsgebiet für die Windenergienutzung gem. LEP 2010, Gebiet mit besonderer Bedeutung für Tourismus und Erholung

Sonstige Regionalplandarstellung:
Charakteristischer Landschaftsraum gem. LEP 2010, Eignungsgebiet für die Windenergienutzung gem. LEP 2010, Gebiet mit besonderer Bedeutung für Tourismus und Erholung

Beschreibung und Bewertung der betroffenen raumordnerischen und umweltfachlichen Abwägungsmerkmale

Hohes Konfliktrisiko durch Überschneidungen mit folgenden Kriterien hoher Priorität:
-Hauptachsen des überregionalen Vogelzugs

Abwägungsentscheidung

Die Fläche wird als Vorranggebiet beibehalten. Hinweise aus Stellungnahmen haben zu einer Überprüfung der Einstufung der Bebauung "Alter Schulweg" geführt. Nach Rücksprache mit dem Kreis Dithmarschen handelt es sich um Außenbereichswohnlagen. Der Abstand wird von 800 m auf 400 m zurückgenommen; die Fläche wird somit im Westen erweitert und schließt nun die beiden dort errichteten Bestandsanlagen mit ein. Im Süden ist eine kleine Rücknahme erforderlich, um den Abstand von 1.200 m zum EU-Vogelschutzgebiet einzuhalten. Erhebliche Beeinträchtigungen sind in diesem Bereich nicht auszuschließen. Er wird aufgrudnd es hohen Konfliktrisikos ausgespart.		Fläche wurde übernommen
	X	Fläche wurde angepasst
		Fläche wurde nicht übernommen

Kartenausschnitt

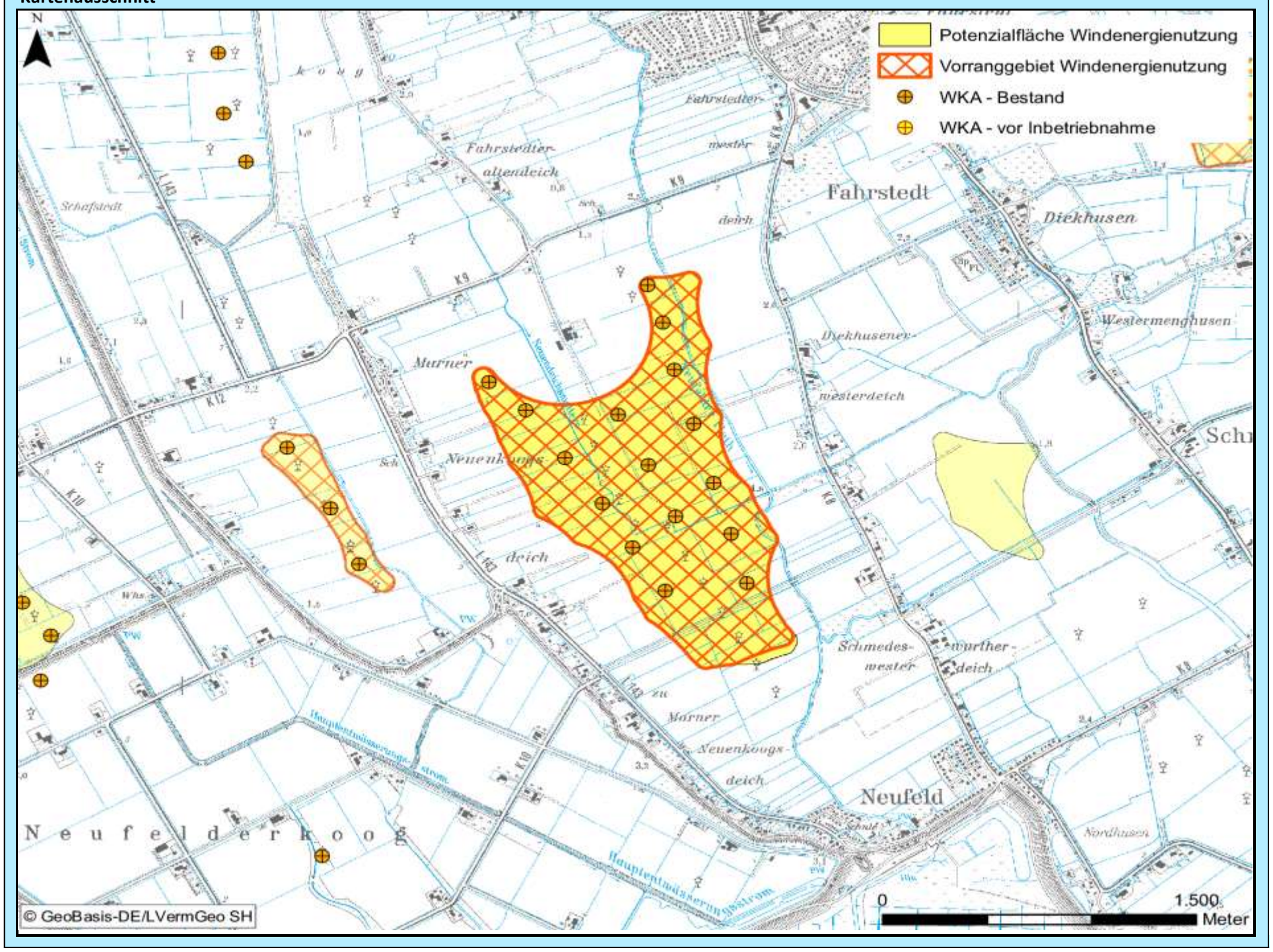

Bewertung der Abwägungskriterien im Detail

Zielbereich Siedlungsstruktur u. -entwicklung sowie Daseinsvorsorge / Schutzgutbereich Mensch u. Gesundheit

Nr.	Kriterium	Konfliktrisiko	betroff. Fläche		Konfliktrisiko	betroff. Fläche	
1.1	Abstandsbereich 800m bis 1.000m um Siedlungsbereiche	mittel	13,1	ha	mittel	11,8	ha
1.2	Stadt u. Umlandber. in ländl. Räumen sowie verdicht. Ber. der Ordnungsr. um HH, HL u. KI	gering	0,0	ha	gering	0,0	ha
1.3	Umfassung von Siedlungsflächen	mittel			mittel		

Zielbereich Wirtschaftliche Entwicklung, Infrastruktur, Tourismus, Erholung

Nr.	Kriterium	Konfliktrisiko	betroff. Fläche		Konfliktrisiko	betroff. Fläche	
2.1	**Verkehr, sonstige technische Infrastruktur**						
2.1.1	600 m - 15 km Radius um VOR und DVOR-Anlagen	gering	0,0	ha	gering	0,0	ha
2.1.2	Platzrunden Flugverkehr inklusive Mindestabstand (400 / 850 m)	gering	0,0	ha	gering	0,0	ha
2.1.3	An- und Abflugbereiche / Hindernisbegrenzungsflächen von Flugplätzen	gering	0,0	ha	gering	0,0	ha
2.1.4	Flächen mit militärischen Belangen, einschließlich militärischer Richtfunktrassen	gering	0,0	ha	gering	0,0	ha
2.1.5	Schutzbereich DWD-Wetterradarstation Radius 5 – 15 km	-	0,0	ha	-	0,0	ha
2.1.6	Flächen mit Abbaugenehmigungen oder Potenzialflächen für Rohstoffe	gering	0,0	ha	gering	0,0	ha
2.1.7	Straßenrechtliche Anbaubeschränkungszonen an Autobahnen	gering	0,0	ha	gering	0,0	ha
2.2	**Tourismus und Erholung**						
2.2.1	Schwerpunkträume für Tourismus und Erholung (LEP + Ergänzung)	gering	0,0	ha	gering	0,0	ha
2.2.2	Kernbereiche für Tourismus und Erholung	gering	0,0	ha	gering	0,0	ha
2.2.3	Naturparke	gering	0,0	ha	gering	0,0	ha
2.2.4	Regionale Grünzüge der Ordnungsräume	gering	0,0	ha	gering	0,0	ha

Schutzgutbereich Tiere und Pflanzen / Gebiets- und Artenschutz

Nr.	Kriterium	Konfliktrisiko	betroff. Fläche		Konfliktrisiko	betroff. Fläche	
3.1	**Tiere und Pflanzen**						
3.1.1	Querungshilfen und damit verbundene Korridore	gering	0,0	ha	gering	0,0	ha
3.1.2	Schwerpunktbereiche des Biotopverbundes	gering	0,0	ha	gering	0,0	ha
3.1.3	Wichtige Verbundachsen des Schutzgebiets- und Biotopverbundsystems	mittel	9,1	ha	mittel	9,1	ha
3.2	**Vereinbarkeit mit dem europäischen Gebiets- und Artenschutz**						
3.2.1	Umgebungsbereich von 300 m bis 1.200 m zu Vogelschutzgebieten	hoch	1,8	ha	gering	0,0	ha
3.2.2	Hauptachsen des überregionalen Vogelzugs	mittel	52,8	ha	mittel	51,8	ha
3.2.3	Pot. Beeinträchtigungsbereiche (3 km Radius) mit bes. Bedeutung für Großvögel	gering	0,0	ha	gering	0,0	ha
3.2.4	Pot. Beeinträchtigungsbereiche (1,5/ 1 km Radius) mit bes. Bedeutung für Großvögel	gering	0,0	ha	gering	0,0	ha
3.2.5	Wiesenvogel-Brutgebiete	gering	0,0	ha	gering	0,0	ha
3.2.6	Nahrungsgebiete für Gänse (ohne Graugänse und Neozoen) und Singschwäne	gering	0,0	ha	gering	0,0	ha

Zielbereich Ressourcenschutz, Ressourcenentwicklung / Schutzgutbereich Boden und Wasser

Nr.	Kriterium	Konfliktrisiko	betroff. Fläche		Konfliktrisiko	betroff. Fläche	
4.1	Vorranggebiete für den Binnenhochwasserschutz	gering	0,0	ha	gering	0,0	ha
4.2	Betroffenheit geologisch schutzwürdiger Objekte	gering	0,0	ha	gering	0,0	ha
4.3	Talräume an natürlichen Gewässern und an erheblich veränderten Wasserkörpern	gering	0,0	ha	gering	0,0	ha

Schutzgutbereich Landschaft, Kultur und sonstige Sachgüter

Nr.	Kriterium	Konfliktrisiko	betroff. Fläche		Konfliktrisiko	betroff. Fläche	
5.1	5 km um bedeutsame Stadtsilhouetten oder Ortsbilder	gering	0,0	ha	gering	0,0	ha
5.2	Kernbereiche charakteristischer Landschaftsräume	gering	0,0	ha	gering	0,0	ha
	in Verbindung mit Naturparken		0,0	ha		0,0	ha
5.3	800 m um (grundsätzlich raumwirksame) gesetzlich geschützte Kulturdenkmale	gering	0,0	ha	gering	0,0	ha
5.4	2 km um gesetzlich geschützte Kulturdenkmale in Höhenlage oder bedeutender Einzellage	gering	0,0	ha	gering	0,0	ha
5.5	500 m um bedeutsame archäologische Kulturdenkmale	gering	0,0	ha	gering	0,0	ha
5.6	Abwägungsbereich in Teilabschnitten um die Denkmalbereiche Danewerk / Haithabu	gering	0,0	ha	gering	0,0	ha

Weitere einzelfallbezogene Kriterien

-

Weitere Hinweise/ weitere Hinweise für das Genehmigungsverfahren

Auf der Genehmigungsebene ist eine Prüfung und ggf. Festlegung von Höhenbegrenzungen erforderlich, weil die Fläche im erweiterten Bereich eines Vogelzugkorridores liegt.

Grundlagendaten Potenzialfläche

Kreis:	Dithmarschen
Stadt/Gemeinde:	Brunsbüttel, Neufeld, Schmedeswurth
Anzahl Teilgebiete:	1
Größe (ha):	326,7

Realnutzung:
Fläche besteht überwiegend aus Ackerland, teilweise sind naturnahe Flächen und Grünland gegeben. Sie überlagert Verkehrswege und ein Gebäude .

Vorbelastung:
WKA in Betrieb, Straßenbaurechtliche Anbauverbotszone

Sonstige Regionalplandarstellung:
Charakteristischer Landschaftsraum gem. LEP 2010, Eignungsgebiet für die Windenergienutzung gem. LEP 2010

Grundlagendaten Vorranggebiet

Kreis:	Dithmarschen
Stadt/Gemeinde:	Neufeld, Neufeld, Brunsbüttel, Schmedeswurth
Anzahl Teilgebiete:	1
Größe (ha):	320,2

Realnutzung:
Fläche besteht überwiegend aus Ackerland, teilweise sind naturnahe Flächen und Grünland gegeben. Sie überlagert Verkehrswege und ein Gebäude .

Vorbelastung:
WKA in Betrieb, Straßenbaurechtliche Anbauverbotszone

Sonstige Regionalplandarstellung:
Charakteristischer Landschaftsraum gem. LEP 2010, Eignungsgebiet für die Windenergienutzung gem. LEP 2010

Beschreibung und Bewertung der betroffenen raumordnerischen und umweltfachlichen Abwägungsmerkmale

Es besteht kein hohes Konfliktrisiko durch Überschneidung mit Abwägungskriterien hoher Priorität.

Abwägungsentscheidung

Die Fläche wird als Vorranggebiet beibehalten. Die Aufgabe einer Wohnnutzung (Hinweis aus den Stellungnahmen) führt zu einer Erweiterung Richtung Nordwesten. Darüber hinaus vergrößert sich die Fläche nach Nordwesten, weil hier eine Anpassung der Abstände erfolgt. Die Bebauung an der Straße "Auenbüttel" und an der B5 sind bauplanungsrechtlich dem Außenbereich zuzuordnen. Eine Abstimmung mit dem Kreis ist erfolgt. Um gleichwohl die Umfassungssituation für die Anwohner auf einem vertretbaren Maß zu halten, wird die Fläche im Norden an der Grenze zu Schmedeswurth abgeschnitten.

	Fläche wurde übernommen
X	Fläche wurde angepasst
	Fläche wurde nicht übernommen

Kartenausschnitt

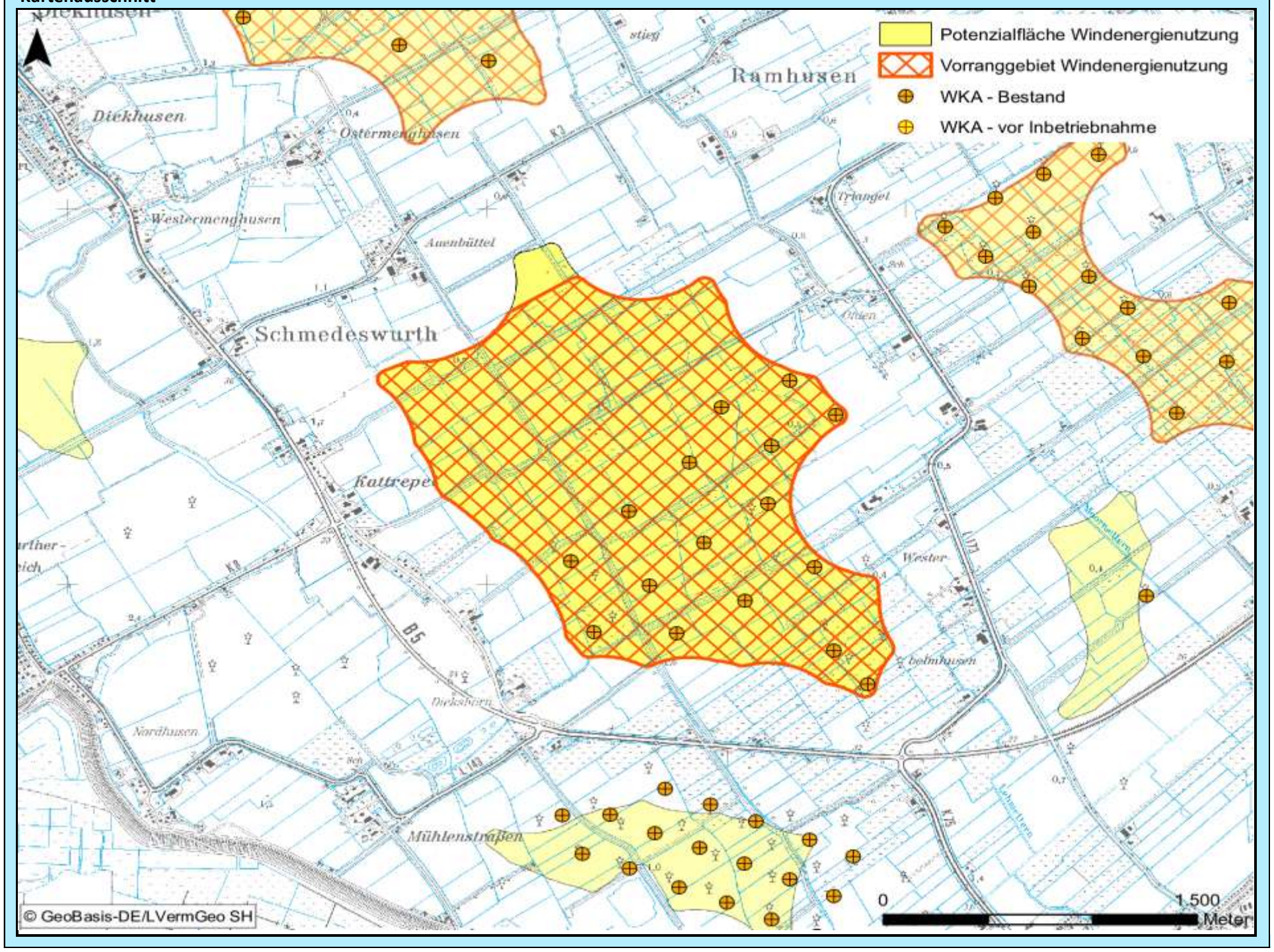

Bewertung der Abwägungskriterien im Detail

Zielbereich Siedlungsstruktur u. -entwicklung sowie Daseinsvorsorge / Schutzgutbereich Mensch u. Gesundheit

Nr.	Kriterium	Konfliktrisiko	betroff. Fläche		Konfliktrisiko	betroff. Fläche	
1.1	Abstandsbereich 800m bis 1.000m um Siedlungsbereiche	gering	0,0	ha	gering	0,0	ha
1.2	Stadt u. Umlandber. in ländl. Räumen sowie verdicht. Ber. der Ordnungsr. um HH, HL u. KI	mittel	65,4	ha	mittel	65,4	ha
1.3	Umfassung von Siedlungsflächen	hoch			hoch		

Zielbereich Wirtschaftliche Entwicklung, Infrastruktur, Tourismus, Erholung

Nr.	Kriterium	Konfliktrisiko	betroff. Fläche		Konfliktrisiko	betroff. Fläche	
2.1	**Verkehr, sonstige technische Infrastruktur**						
2.1.1	600 m - 15 km Radius um VOR und DVOR-Anlagen	gering	0,0	ha	gering	0,0	ha
2.1.2	Platzrunden Flugverkehr inklusive Mindestabstand (400 / 850 m)	gering	0,0	ha	gering	0,0	ha
2.1.3	An- und Abflugbereiche / Hindernisbegrenzungsflächen von Flugplätzen	gering	0,0	ha	gering	0,0	ha
2.1.4	Flächen mit militärischen Belangen, einschließlich militärischer Richtfunktrassen	gering	0,0	ha	gering	0,0	ha
2.1.5	Schutzbereich DWD-Wetterradarstation Radius 5 – 15 km	-	0,0	ha	-	0,0	ha
2.1.6	Flächen mit Abbaugenehmigungen oder Potenzialflächen für Rohstoffe	gering	0,0	ha	gering	0,0	ha
2.1.7	Straßenrechtliche Anbaubeschränkungszonen an Autobahnen	gering	0,0	ha	gering	0,0	ha
2.2	**Tourismus und Erholung**						
2.2.1	Schwerpunkträume für Tourismus und Erholung (LEP + Ergänzung)	gering	0,0	ha	gering	0,0	ha
2.2.2	Kernbereiche für Tourismus und Erholung	gering	0,0	ha	gering	0,0	ha
2.2.3	Naturparke	gering	0,0	ha	gering	0,0	ha
2.2.4	Regionale Grünzüge der Ordnungsräume	gering	0,0	ha	gering	0,0	ha

Schutzgutbereich Tiere und Pflanzen / Gebiets- und Artenschutz

Nr.	Kriterium	Konfliktrisiko	betroff. Fläche		Konfliktrisiko	betroff. Fläche	
3.1	**Tiere und Pflanzen**						
3.1.1	Querungshilfen und damit verbundene Korridore	gering	0,0	ha	gering	0,0	ha
3.1.2	Schwerpunktbereiche des Biotopverbundes	gering	0,0	ha	gering	0,0	ha
3.1.3	Wichtige Verbundachsen des Schutzgebiets- und Biotopverbundsystems	gering	0,0	ha	gering	0,0	ha
3.2	**Vereinbarkeit mit dem europäischen Gebiets- und Artenschutz**						
3.2.1	Umgebungsbereich von 300 m bis 1.200 m zu Vogelschutzgebieten	gering	0,0	ha	gering	0,0	ha
3.2.2	Hauptachsen des überregionalen Vogelzugs	gering	0,0	ha	gering	0,0	ha
3.2.3	Pot. Beeinträchtigungsbereiche (3 km Radius) mit bes. Bedeutung für Großvögel	gering	0,0	ha	gering	0,0	ha
3.2.4	Pot. Beeinträchtigungsbereiche (1,5/ 1 km Radius) mit bes. Bedeutung für Großvögel	gering	0,0	ha	gering	0,0	ha
3.2.5	Wiesenvogel-Brutgebiete	gering	0,0	ha	gering	0,0	ha
3.2.6	Nahrungsgebiete für Gänse (ohne Graugänse und Neozoen) und Singschwäne	gering	0,0	ha	gering	0,0	ha

Zielbereich Ressourcenschutz, Ressourcenentwicklung / Schutzgutbereich Boden und Wasser

Nr.	Kriterium	Konfliktrisiko	betroff. Fläche		Konfliktrisiko	betroff. Fläche	
4.1	Vorranggebiete für den Binnenhochwasserschutz	gering	0,0	ha	gering	0,0	ha
4.2	Betroffenheit geologisch schutzwürdiger Objekte	gering	0,0	ha	gering	0,0	ha
4.3	Talräume an natürlichen Gewässern und an erheblich veränderten Wasserkörpern	gering	0,0	ha	gering	0,0	ha

Schutzgutbereich Landschaft, Kultur und sonstige Sachgüter

Nr.	Kriterium	Konfliktrisiko	betroff. Fläche		Konfliktrisiko	betroff. Fläche	
5.1	5 km um bedeutsame Stadtsilhouetten oder Ortsbilder	gering	0,0	ha	gering	0,0	ha
5.2	Kernbereiche charakteristischer Landschaftsräume	gering	0,0	ha	gering	0,0	ha
	in Verbindung mit Naturparken		0,0	ha		0,0	ha
5.3	800 m um (grundsätzlich raumwirksame) gesetzlich geschützte Kulturdenkmale	gering	0,0	ha	gering	0,0	ha
5.4	2 km um gesetzlich geschützte Kulturdenkmale in Höhenlage oder bedeutender Einzellage	mittel	1,4	ha	mittel	1,4	ha
5.5	500 m um bedeutsame archäologische Kulturdenkmale	gering	0,0	ha	gering	0,0	ha
5.6	Abwägungsbereich in Teilabschnitten um die Denkmalbereiche Danewerk / Haithabu	gering	0,0	ha	gering	0,0	ha

Weitere einzelfallbezogene Kriterien

-

Weitere Hinweise/ weitere Hinweise für das Genehmigungsverfahren

-

Abwägungsbereich für die Windenergienutzung	PR3_DIT_111	2. Entwurf

Grundlagendaten Potenzialfläche		Grundlagendaten Vorranggebiet	
Kreis:	Dithmarschen	**Kreis:**	-
Stadt/Gemeinde:	Brunsbüttel	**Stadt/Gemeinde:**	-
Anzahl Teilgebiete:	1	**Anzahl Teilgebiete:**	-
Größe (ha):	34,1	**Größe (ha):**	-
Realnutzung:		**Realnutzung:**	
Fläche besteht überwiegend aus Ackerland, teilweise sind naturnahe Flächen und Grünland gegeben.		-	
Vorbelastung:		**Vorbelastung:**	
Straßenbaurechtliche Anbauverbotszone		-	
Sonstige Regionalplandarstellung:		**Sonstige Regionalplandarstellung:**	
-		-	

Beschreibung und Bewertung der betroffenen raumordnerischen und umweltfachlichen Abwägungsmerkmale

Es besteht kein hohes Konfliktrisiko durch Überschneidung mit Abwägungskriterien hoher Priorität.

Abwägungsentscheidung

Die Fläche wird auch weiterhin nicht ausgewiesen. Die Methodik zur Berechnung des Umfassungsrisikos wurde angepasst. Sie dient als Indikator für die Abwägung, führt jedoch nicht zwingend zur Streichung oder Hereinnahme einer Fläche. Hierzu werden weitere Einzelfall bezogene Aspekte betrachtet. Die Fläche würde zu einer optischen Zusammenführung der Flächen DIT_110 und DIT_107 führen und nimmt der Stadt Brunsbüttel Erweiterungsmöglichkeiten in Richtung Norden.		Fläche wurde übernommen
		Fläche wurde angepasst
	X	Fläche wurde nicht übernommen

Kartenausschnitt

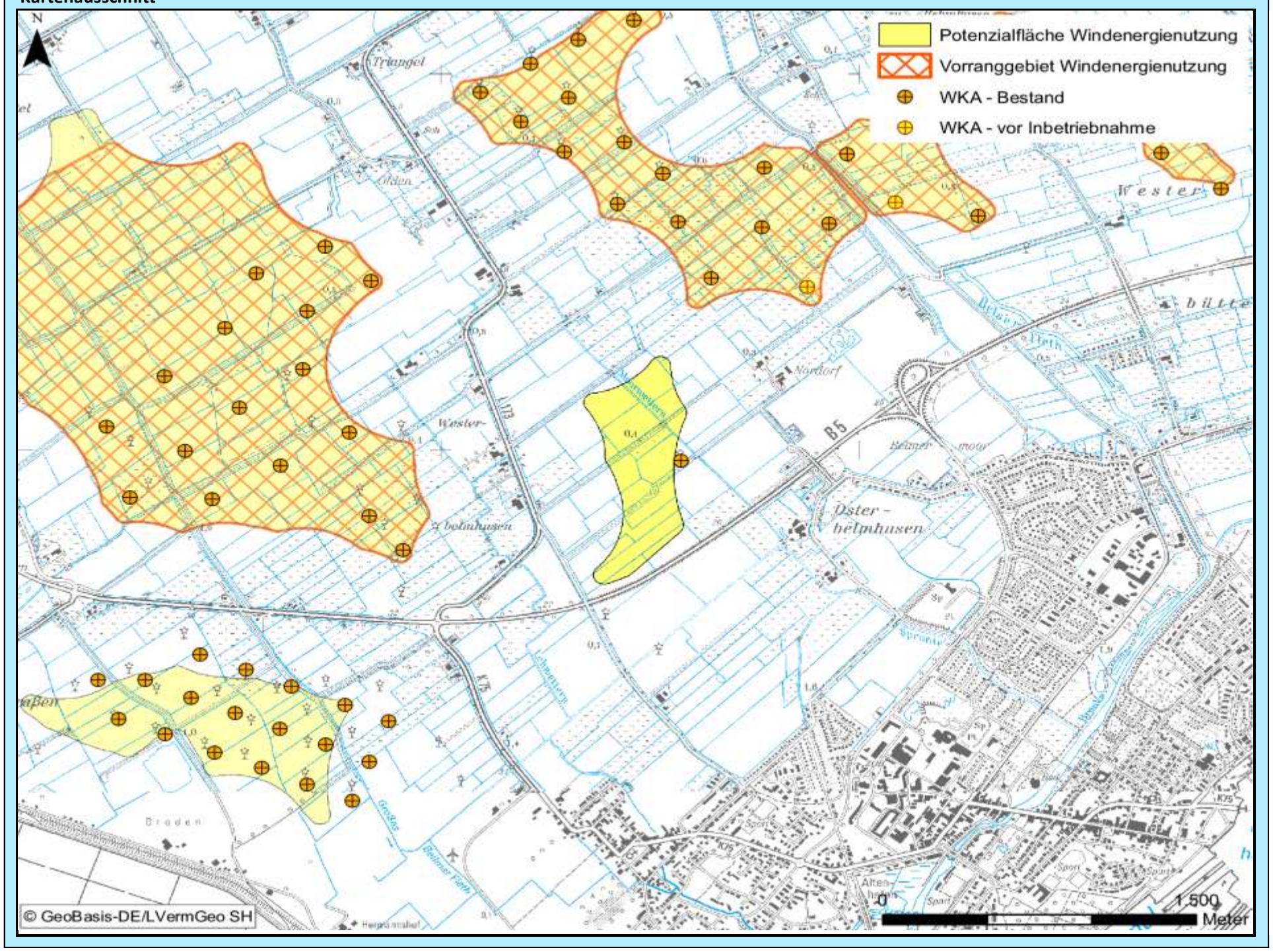

Bewertung der Abwägungskriterien im Detail

Zielbereich Siedlungsstruktur u. -entwicklung sowie Daseinsvorsorge / Schutzgutbereich Mensch u. Gesundheit

Nr.	Kriterium	Konfliktrisiko	betroff. Fläche		Konfliktrisiko	betroff. Fläche	
1.1	Abstandsbereich 800m bis 1.000m um Siedlungsbereiche	hoch	21,7	ha	-	-	ha
1.2	Stadt u. Umlandber. in ländl. Räumen sowie verdicht. Ber. der Ordnungsr. um HH, HL u. KI	hoch	34,1	ha	-	-	ha
1.3	Umfassung von Siedlungsflächen	mittel			-		

Zielbereich Wirtschaftliche Entwicklung, Infrastruktur, Tourismus, Erholung

Nr.	Kriterium	Konfliktrisiko	betroff. Fläche		Konfliktrisiko	betroff. Fläche	
2.1	**Verkehr, sonstige technische Infrastruktur**						
2.1.1	600 m - 15 km Radius um VOR und DVOR-Anlagen	gering	0,0	ha	-	-	ha
2.1.2	Platzrunden Flugverkehr inklusive Mindestabstand (400 / 850 m)	gering	0,0	ha	-	-	ha
2.1.3	An- und Abflugbereiche / Hindernisbegrenzungsflächen von Flugplätzen	gering	0,0	ha	-	-	ha
2.1.4	Flächen mit militärischen Belangen, einschließlich militärischer Richtfunktrassen	gering	0,0	ha	-	-	ha
2.1.5	Schutzbereich DWD-Wetterradarstation Radius 5 – 15 km	-	0,0	ha	-	-	ha
2.1.6	Flächen mit Abbaugenehmigungen oder Potenzialflächen für Rohstoffe	gering	0,0	ha	-	-	ha
2.1.7	Straßenrechtliche Anbaubeschränkungszonen an Autobahnen	gering	0,0	ha	-	-	ha
2.2	**Tourismus und Erholung**						
2.2.1	Schwerpunkträume für Tourismus und Erholung (LEP + Ergänzung)	gering	0,0	ha	-	-	ha
2.2.2	Kernbereiche für Tourismus und Erholung	gering	0,0	ha	-	-	ha
2.2.3	Naturparke	gering	0,0	ha	-	-	ha
2.2.4	Regionale Grünzüge der Ordnungsräume	gering	0,0	ha	-	-	ha

Schutzgutbereich Tiere und Pflanzen / Gebiets- und Artenschutz

Nr.	Kriterium	Konfliktrisiko	betroff. Fläche		Konfliktrisiko	betroff. Fläche	
3.1	**Tiere und Pflanzen**						
3.1.1	Querungshilfen und damit verbundene Korridore	gering	0,0	ha	-	-	ha
3.1.2	Schwerpunktbereiche des Biotopverbundes	gering	0,0	ha	-	-	ha
3.1.3	Wichtige Verbundachsen des Schutzgebiets- und Biotopverbundsystems	gering	0,0	ha	-	-	ha
3.2	**Vereinbarkeit mit dem europäischen Gebiets- und Artenschutz**						
3.2.1	Umgebungsbereich von 300 m bis 1.200 m zu Vogelschutzgebieten	gering	0,0	ha	-	-	ha
3.2.2	Hauptachsen des überregionalen Vogelzugs	gering	0,0	ha	-	-	ha
3.2.3	Pot. Beeinträchtigungsbereiche (3 km Radius) mit bes. Bedeutung für Großvögel	gering	0,0	ha	-	-	ha
3.2.4	Pot. Beeinträchtigungsbereiche (1,5/ 1 km Radius) mit bes. Bedeutung für Großvögel	gering	0,0	ha	-	-	ha
3.2.5	Wiesenvogel-Brutgebiete	gering	0,0	ha	-	-	ha
3.2.6	Nahrungsgebiete für Gänse (ohne Graugänse und Neozoen) und Singschwäne	gering	0,0	ha	-	-	ha

Zielbereich Ressourcenschutz, Ressourcenentwicklung / Schutzgutbereich Boden und Wasser

Nr.	Kriterium	Konfliktrisiko	betroff. Fläche		Konfliktrisiko	betroff. Fläche	
4.1	Vorranggebiete für den Binnenhochwasserschutz	gering	0,0	ha	-	-	ha
4.2	Betroffenheit geologisch schutzwürdiger Objekte	gering	0,0	ha	-	-	ha
4.3	Talräume an natürlichen Gewässern und an erheblich veränderten Wasserkörpern	gering	0,0	ha	-	-	ha

Schutzgutbereich Landschaft, Kultur und sonstige Sachgüter

Nr.	Kriterium	Konfliktrisiko	betroff. Fläche		Konfliktrisiko	betroff. Fläche	
5.1	5 km um bedeutsame Stadtsilhouetten oder Ortsbilder	gering	0,0	ha	-	-	ha
5.2	Kernbereiche charakteristischer Landschaftsräume	gering	0,0	ha	-	-	ha
	in Verbindung mit Naturparken		0,0	ha		-	ha
5.3	800 m um (grundsätzlich raumwirksame) gesetzlich geschützte Kulturdenkmale	gering	0,0	ha	-	-	ha
5.4	2 km um gesetzlich geschützte Kulturdenkmale in Höhenlage oder bedeutender Einzellage	mittel	13,5	ha	-	-	ha
5.5	500 m um bedeutsame archäologische Kulturdenkmale	gering	0,0	ha	-	-	ha
5.6	Abwägungsbereich in Teilabschnitten um die Denkmalbereiche Danewerk / Haithabu	gering	0,0	ha	-	-	ha

Weitere einzelfallbezogene Kriterien

-

Weitere Hinweise/ weitere Hinweise für das Genehmigungsverfahren

-

Abwägungsbereich für die Windenergienutzung	PR3_DIT_112	2. Entwurf

Grundlagendaten Potenzialfläche		Grundlagendaten Vorranggebiet	
Kreis:	Dithmarschen	**Kreis:**	-
Stadt/Gemeinde:	Brunsbüttel	**Stadt/Gemeinde:**	-
Anzahl Teilgebiete:	1	**Anzahl Teilgebiete:**	-
Größe (ha):	61,3	**Größe (ha):**	-
Realnutzung:		**Realnutzung:**	
Fläche besteht überwiegend aus Ackerland, teilweise sind naturnahe Flächen, Grünland und Gehölze gegeben.		-	
Vorbelastung:		**Vorbelastung:**	
WKA in Betrieb, Straßenbaurechtliche Anbauverbotszone		-	
Sonstige Regionalplandarstellung:		**Sonstige Regionalplandarstellung:**	
Charakteristischer Landschaftsraum gem. LEP 2010, Eignungsgebiet für die Windenergienutzung gem. LEP 2010, Gebiet mit besonderer Bedeutung für Tourismus und Erholung		-	

Beschreibung und Bewertung der betroffenen raumordnerischen und umweltfachlichen Abwägungsmerkmale

Hohes Konfliktrisiko durch Überschneidungen mit folgenden Kriterien hoher Priorität:
-Hauptachsen des überregionalen Vogelzugs

Es wurde eine FFH-Verträglichkeitsprüfung für das VSG "Unterelbe bis Wedel" durchgeführt. Erhebliche Beeinträchtigungen sind für Teilflächen nicht auszuschließen (bis 1.200m Entfernung vom Rand des VSG). Ausschlaggebende Art ist insbesondere die Lachseeschwalbe.

Abwägungsentscheidung

Das in einer Stellungnahme zitierte ornithologische Fachgutahten bezieht sich auf die weiter nördlich gelegene Fläche DIT_110. Die Schlussfolgerung, dass auch im Bereich der Potenzialfläche PR3_DIT_112 nur ein durchschnittlicher Vogelzug von typischen Arten besteht, dem eine durchschnittliche Bedeutung zukommt, ist nicht zutreffend. Die Beobachtungen aus dem Ornithologischen Fachgutachten können nicht direkt auf die Potenzialfläche PR3_DIT_112 übertragen werden, da die WKA zwischen Kattrepel und Westerbelmhusen deutlich weiter vom Seedeich entfernt stehen. Im Forschungsvorhaben „Progress“ wird darauf hingewiesen, dass sich die Zahl der Kollisionen erhöht, je dichter man zur Küste kommt (Grünkorn et al 2016: 60). Im hier zitierten Ornithologischen Fachgutachten (2010) wird auch darauf hingewiesen. Für die nur 500 bis 1000 m von der Leitlinie Elbdeich entfernt liegende Potenzialfläche PR3_DIT_112 wird dieser Meinung gefolgt. Daher wird aus fachlicher Sicht die Fläche PR3_DIT_112 nicht aus dem Kriterium „Hauptachsen des überregionalen Vogelzuges“ entlassen. Es erfolgt keine Vorranggbietsausweisung.		Fläche wurde übernommen
		Fläche wurde angepasst
	X	Fläche wurde nicht übernommen

Kartenausschnitt

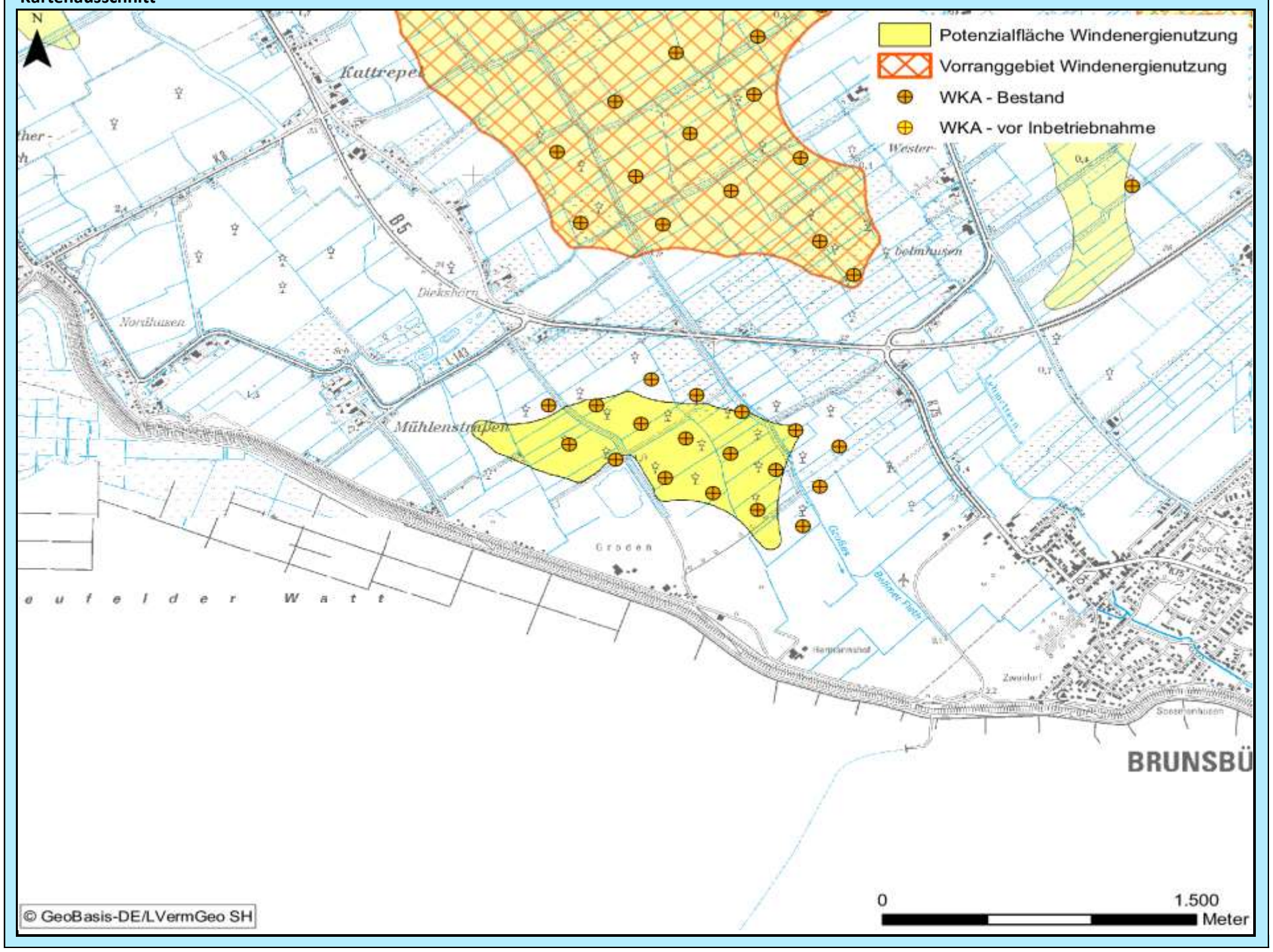

Bewertung der Abwägungskriterien im Detail

Zielbereich Siedlungsstruktur u. -entwicklung sowie Daseinsvorsorge / Schutzgutbereich Mensch u. Gesundheit

Nr.	Kriterium	Konfliktrisiko	betroff. Fläche		Konfliktrisiko	betroff. Fläche	
1.1	Abstandsbereich 800m bis 1.000m um Siedlungsbereiche	mittel	12,6	ha	-	-	ha
1.2	Stadt u. Umlandber. in ländl. Räumen sowie verdicht. Ber. der Ordnungsr. um HH, HL u. KI	hoch	61,3	ha	-	-	ha
1.3	Umfassung von Siedlungsflächen	gering			-		

Zielbereich Wirtschaftliche Entwicklung, Infrastruktur, Tourismus, Erholung

Nr.	Kriterium	Konfliktrisiko	betroff. Fläche		Konfliktrisiko	betroff. Fläche	
2.1	**Verkehr, sonstige technische Infrastruktur**						
2.1.1	600 m - 15 km Radius um VOR und DVOR-Anlagen	gering	0,0	ha	-	-	ha
2.1.2	Platzrunden Flugverkehr inklusive Mindestabstand (400 / 850 m)	gering	0,0	ha	-	-	ha
2.1.3	An- und Abflugbereiche / Hindernisbegrenzungsflächen von Flugplätzen	gering	0,0	ha	-	-	ha
2.1.4	Flächen mit militärischen Belangen, einschließlich militärischer Richtfunktrassen	gering	0,0	ha	-	-	ha
2.1.5	Schutzbereich DWD-Wetterradarstation Radius 5 – 15 km	-	0,0	ha	-	-	ha
2.1.6	Flächen mit Abbaugenehmigungen oder Potenzialflächen für Rohstoffe	gering	0,0	ha	-	-	ha
2.1.7	Straßenrechtliche Anbaubeschränkungszonen an Autobahnen	gering	0,0	ha	-	-	ha
2.2	**Tourismus und Erholung**						
2.2.1	Schwerpunkträume für Tourismus und Erholung (LEP + Ergänzung)	gering	0,0	ha	-	-	ha
2.2.2	Kernbereiche für Tourismus und Erholung	gering	0,0	ha	-	-	ha
2.2.3	Naturparke	gering	0,0	ha	-	-	ha
2.2.4	Regionale Grünzüge der Ordnungsräume	gering	0,0	ha	-	-	ha

Schutzgutbereich Tiere und Pflanzen / Gebiets- und Artenschutz

Nr.	Kriterium	Konfliktrisiko	betroff. Fläche		Konfliktrisiko	betroff. Fläche	
3.1	**Tiere und Pflanzen**						
3.1.1	Querungshilfen und damit verbundene Korridore	gering	0,0	ha	-	-	ha
3.1.2	Schwerpunktbereiche des Biotopverbundes	gering	0,0	ha	-	-	ha
3.1.3	Wichtige Verbundachsen des Schutzgebiets- und Biotopverbundsystems	gering	0,0	ha	-	-	ha
3.2	**Vereinbarkeit mit dem europäischen Gebiets- und Artenschutz**						
3.2.1	Umgebungsbereich von 300 m bis 1.200 m zu Vogelschutzgebieten	hoch	61,3	ha	-	-	ha
3.2.2	Hauptachsen des überregionalen Vogelzugs	hoch	54,0	ha	-	-	ha
3.2.3	Pot. Beeinträchtigungsbereiche (3 km Radius) mit bes. Bedeutung für Großvögel	gering	0,0	ha	-	-	ha
3.2.4	Pot. Beeinträchtigungsbereiche (1,5/ 1 km Radius) mit bes. Bedeutung für Großvögel	gering	0,0	ha	-	-	ha
3.2.5	Wiesenvogel-Brutgebiete	gering	0,0	ha	-	-	ha
3.2.6	Nahrungsgebiete für Gänse (ohne Graugänse und Neozoen) und Singschwäne	gering	0,0	ha	-	-	ha

Zielbereich Ressourcenschutz, Ressourcenentwicklung / Schutzgutbereich Boden und Wasser

Nr.	Kriterium	Konfliktrisiko	betroff. Fläche		Konfliktrisiko	betroff. Fläche	
4.1	Vorranggebiete für den Binnenhochwasserschutz	gering	0,0	ha	-	-	ha
4.2	Betroffenheit geologisch schutzwürdiger Objekte	gering	0,0	ha	-	-	ha
4.3	Talräume an natürlichen Gewässern und an erheblich veränderten Wasserkörpern	gering	0,0	ha	-	-	ha

Schutzgutbereich Landschaft, Kultur und sonstige Sachgüter

Nr.	Kriterium	Konfliktrisiko	betroff. Fläche		Konfliktrisiko	betroff. Fläche	
5.1	5 km um bedeutsame Stadtsilhouetten oder Ortsbilder	gering	0,0	ha	-	-	ha
5.2	Kernbereiche charakteristischer Landschaftsräume	gering	0,0	ha	-	-	ha
	in Verbindung mit Naturparken		0,0	ha		-	ha
5.3	800 m um (grundsätzlich raumwirksame) gesetzlich geschützte Kulturdenkmale	gering	0,0	ha	-	-	ha
5.4	2 km um gesetzlich geschützte Kulturdenkmale in Höhenlage oder bedeutender Einzellage	mittel	27,3	ha	-	-	ha
5.5	500 m um bedeutsame archäologische Kulturdenkmale	gering	0,0	ha	-	-	ha
5.6	Abwägungsbereich in Teilabschnitten um die Denkmalbereiche Danewerk / Haithabu	gering	0,0	ha	-	-	ha

Weitere einzelfallbezogene Kriterien

-

Weitere Hinweise/ weitere Hinweise für das Genehmigungsverfahren

-

Abwägungsbereich für die Windenergienutzung	PR3_DIT_134	2. Entwurf

Grundlagendaten Potenzialfläche		Grundlagendaten Vorranggebiet	
Kreis:	Dithmarschen	**Kreis:**	-
Stadt/Gemeinde:	Bergewöhrden, Hennstedt, Süderstapel	**Stadt/Gemeinde:**	-
Anzahl Teilgebiete:	4	**Anzahl Teilgebiete:**	-
Größe (ha):	209,5	**Größe (ha):**	-
Realnutzung:		**Realnutzung:**	
Die Fläche besteht aus Grünland und Ackerflächen.		-	
Vorbelastung:		**Vorbelastung:**	
-		-	
Sonstige Regionalplandarstellung:		**Sonstige Regionalplandarstellung:**	
Charakteristischer Landschaftsraum gem. LEP 2010, Gebiet mit besonderer Bedeutung für Natur und Landschaft, Gebiet mit besonderer Bedeutung für Tourismus und Erholung		-	

Beschreibung und Bewertung der betroffenen raumordnerischen und umweltfachlichen Abwägungsmerkmale

Hohes Konfliktrisiko durch Überschneidungen mit folgenden Kriterien hoher Priorität:
-Hauptachsen des überregionalen Vogelzugs
-Wiesenvogel-Brutgebiete

Abwägungsentscheidung

Die Fläche wird nach wie vor nicht übernommen. Sie liegt vollständig innerhalb einer Hauptachse des überregionalen Vogelzuges mit hohen Flugintesitäten in niedrigen Höhen. Das Konfliktrisiko ist als hoch einzustufen.		Fläche wurde übernommen
		Fläche wurde angepasst
	X	Fläche wurde nicht übernommen

Kartenausschnitt

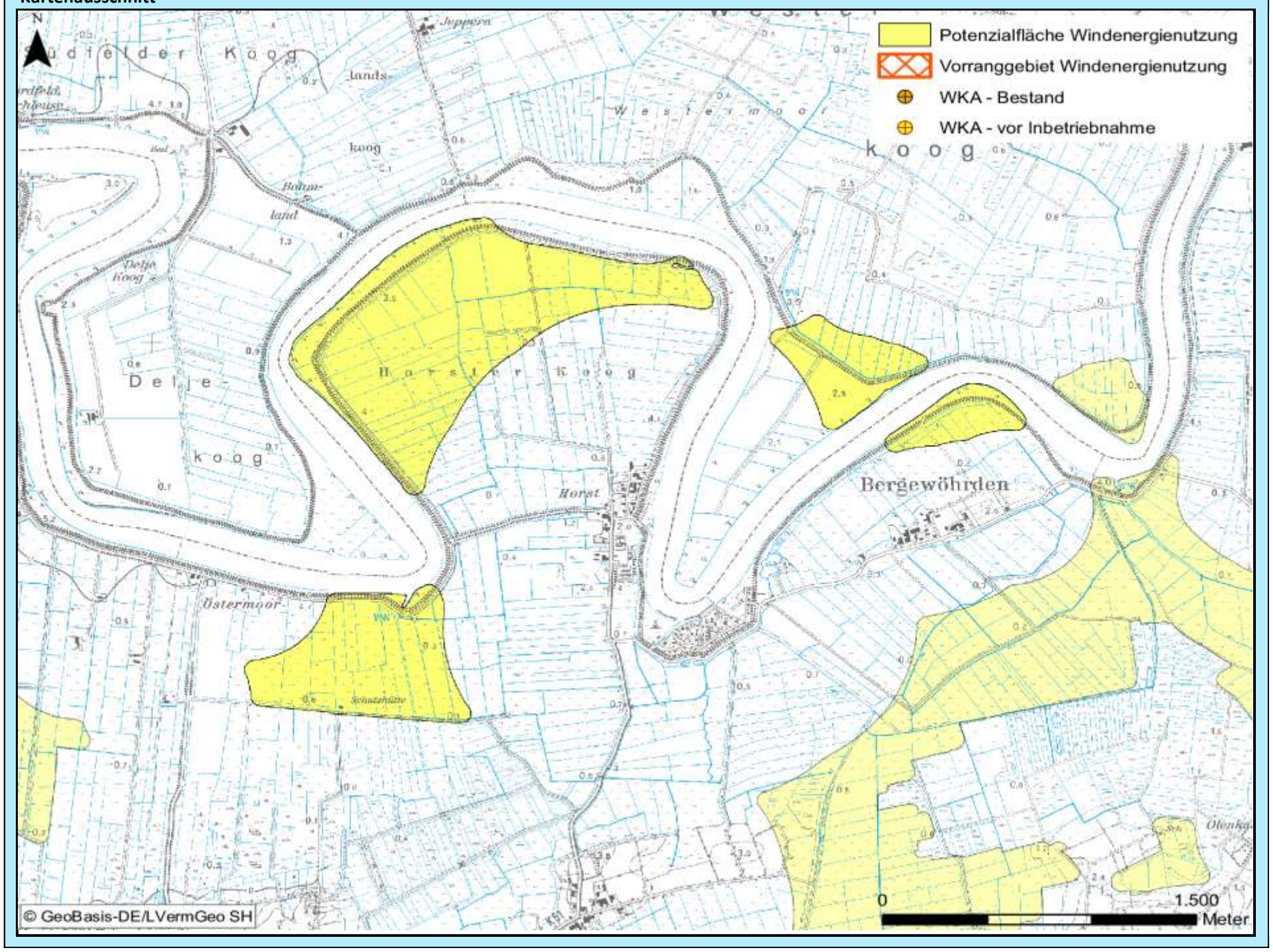

Bewertung der Abwägungskriterien im Detail

Zielbereich Siedlungsstruktur u. -entwicklung sowie Daseinsvorsorge / Schutzgutbereich Mensch u. Gesundheit

Nr.	Kriterium	Konfliktrisiko	betroff. Fläche		Konfliktrisiko	betroff. Fläche	
1.1	Abstandsbereich 800m bis 1.000m um Siedlungsbereiche	hoch	65,9	ha	-	-	ha
1.2	Stadt u. Umlandber. in ländl. Räumen sowie verdicht. Ber. der Ordnungsr. um HH, HL u. KI	gering	0,0	ha	-	-	ha
1.3	Umfassung von Siedlungsflächen	hoch			-		

Zielbereich Wirtschaftliche Entwicklung, Infrastruktur, Tourismus, Erholung

Nr.	Kriterium	Konfliktrisiko	betroff. Fläche		Konfliktrisiko	betroff. Fläche	
2.1	**Verkehr, sonstige technische Infrastruktur**						
2.1.1	600 m - 15 km Radius um VOR und DVOR-Anlagen	gering	0,0	ha	-	-	ha
2.1.2	Platzrunden Flugverkehr inklusive Mindestabstand (400 / 850 m)	gering	0,0	ha	-	-	ha
2.1.3	An- und Abflugbereiche / Hindernisbegrenzungsflächen von Flugplätzen	gering	0,0	ha	-	-	ha
2.1.4	Flächen mit militärischen Belangen, einschließlich militärischer Richtfunktrassen	hoch	191,7	ha	-	-	ha
2.1.5	Schutzbereich DWD-Wetterradarstation Radius 5 – 15 km	-	0,0	ha	-	-	ha
2.1.6	Flächen mit Abbaugenehmigungen oder Potenzialflächen für Rohstoffe	gering	0,0	ha	-	-	ha
2.1.7	Straßenrechtliche Anbaubeschränkungszonen an Autobahnen	gering	0,0	ha	-	-	ha
2.2	**Tourismus und Erholung**						
2.2.1	Schwerpunkträume für Tourismus und Erholung (LEP + Ergänzung)	gering	0,0	ha	-	-	ha
2.2.2	Kernbereiche für Tourismus und Erholung	mittel	28,1	ha	-	-	ha
2.2.3	Naturparke	gering	0,0	ha	-	-	ha
2.2.4	Regionale Grünzüge der Ordnungsräume	gering	0,0	ha	-	-	ha

Schutzgutbereich Tiere und Pflanzen / Gebiets- und Artenschutz

Nr.	Kriterium	Konfliktrisiko	betroff. Fläche		Konfliktrisiko	betroff. Fläche	
3.1	**Tiere und Pflanzen**						
3.1.1	Querungshilfen und damit verbundene Korridore	gering	0,0	ha	-	-	ha
3.1.2	Schwerpunktbereiche des Biotopverbundes	gering	0,0	ha	-	-	ha
3.1.3	Wichtige Verbundachsen des Schutzgebiets- und Biotopverbundsystems	mittel	31,2	ha	-	-	ha
3.2	**Vereinbarkeit mit dem europäischen Gebiets- und Artenschutz**						
3.2.1	Umgebungsbereich von 300 m bis 1.200 m zu Vogelschutzgebieten	mittel	122,4	ha	-	-	ha
3.2.2	Hauptachsen des überregionalen Vogelzugs	hoch	209,5	ha	-	-	ha
3.2.3	Pot. Beeinträchtigungsbereiche (3 km Radius) mit bes. Bedeutung für Großvögel	gering	0,0	ha	-	-	ha
3.2.4	Pot. Beeinträchtigungsbereiche (1,5/ 1 km Radius) mit bes. Bedeutung für Großvögel	mittel	8,9	ha	-	-	ha
3.2.5	Wiesenvogel-Brutgebiete	hoch	60,2	ha	-	-	ha
3.2.6	Nahrungsgebiete für Gänse (ohne Graugänse und Neozoen) und Singschwäne	gering	0,0	ha	-	-	ha

Zielbereich Ressourcenschutz, Ressourcenentwicklung / Schutzgutbereich Boden und Wasser

Nr.	Kriterium	Konfliktrisiko	betroff. Fläche		Konfliktrisiko	betroff. Fläche	
4.1	Vorranggebiete für den Binnenhochwasserschutz	mittel	30,9	ha	-	-	ha
4.2	Betroffenheit geologisch schutzwürdiger Objekte	gering	0,0	ha	-	-	ha
4.3	Talräume an natürlichen Gewässern und an erheblich veränderten Wasserkörpern	gering	0,0	ha	-	-	ha

Schutzgutbereich Landschaft, Kultur und sonstige Sachgüter

Nr.	Kriterium	Konfliktrisiko	betroff. Fläche		Konfliktrisiko	betroff. Fläche	
5.1	5 km um bedeutsame Stadtsilhouetten oder Ortsbilder	mittel	127,2	ha	-	-	ha
5.2	Kernbereiche charakteristischer Landschaftsräume	mittel	209,5	ha	-	-	ha
	in Verbindung mit Naturparken		0,0	ha		-	ha
5.3	800 m um (grundsätzlich raumwirksame) gesetzlich geschützte Kulturdenkmale	gering	0,0	ha	-	-	ha
5.4	2 km um gesetzlich geschützte Kulturdenkmale in Höhenlage oder bedeutender Einzellage	gering	0,0	ha	-	-	ha
5.5	500 m um bedeutsame archäologische Kulturdenkmale	gering	0,0	ha	-	-	ha
5.6	Abwägungsbereich in Teilabschnitten um die Denkmalbereiche Danewerk / Haithabu	gering	0,0	ha	-	-	ha

Weitere einzelfallbezogene Kriterien

-

Weitere Hinweise/ weitere Hinweise für das Genehmigungsverfahren

-

Abwägungsbereich für die Windenergienutzung	PR3_DIT_301	2. Entwurf

Grundlagendaten Potenzialfläche		Grundlagendaten Vorranggebiet	
Kreis:	Dithmarschen	**Kreis:**	-
Stadt/Gemeinde:	Lehe	**Stadt/Gemeinde:**	-
Anzahl Teilgebiete:	1	**Anzahl Teilgebiete:**	-
Größe (ha):	139,8	**Größe (ha):**	-
Realnutzung:		**Realnutzung:**	
Die Fläche wird überwiegend ackerbaulich genutzt, besteht nur geringfügig aus Grünland. Eine naturnahe Fläche. Im Westen überschneidet sich die Fläche mit einem Deich.		-	
Vorbelastung:		**Vorbelastung:**	
WKA in Betrieb		-	
Sonstige Regionalplandarstellung:		**Sonstige Regionalplandarstellung:**	
Charakteristischer Landschaftsraum gem. LEP 2010, Gebiet mit besonderer Bedeutung für Natur und Landschaft, Gebiet mit besonderer Bedeutung für Tourismus und Erholung		-	

Beschreibung und Bewertung der betroffenen raumordnerischen und umweltfachlichen Abwägungsmerkmale

Hohes Konfliktrisiko durch Überschneidungen mit folgenden Kriterien hoher Priorität:
-Hauptachsen des überregionalen Vogelzugs

Abwägungsentscheidung

Aufgrund der Lage im prioritärem Abwägungskriterium Hauptachse des überregionalen Vogelzuges mit hohem Konfliktrisiko wird die Fläche nicht übernommen.		Fläche wurde übernommen
		Fläche wurde angepasst
	X	Fläche wurde nicht übernommen

Kartenausschnitt

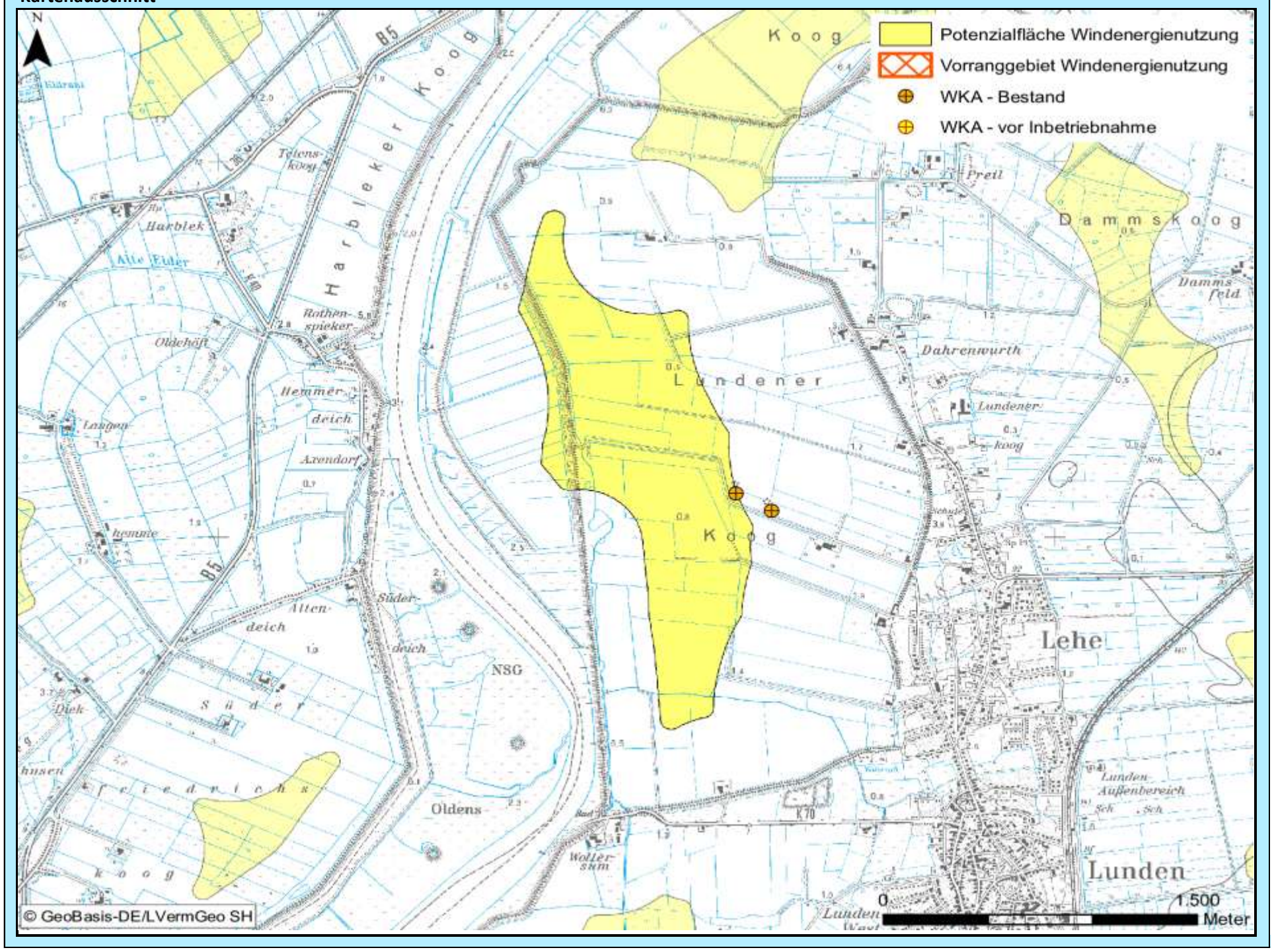

Bewertung der Abwägungskriterien im Detail

Zielbereich Siedlungsstruktur u. -entwicklung sowie Daseinsvorsorge / Schutzgutbereich Mensch u. Gesundheit

Nr.	Kriterium	Konfliktrisiko	betroff. Fläche		Konfliktrisiko	betroff. Fläche	
1.1	Abstandsbereich 800m bis 1.000m um Siedlungsbereiche	mittel	66,9	ha	-	-	ha
1.2	Stadt u. Umlandber. in ländl. Räumen sowie verdicht. Ber. der Ordnungsr. um HH, HL u. KI	gering	0,0	ha	-	-	ha
1.3	Umfassung von Siedlungsflächen	hoch			-		

Zielbereich Wirtschaftliche Entwicklung, Infrastruktur, Tourismus, Erholung

Nr.	Kriterium	Konfliktrisiko	betroff. Fläche		Konfliktrisiko	betroff. Fläche	
2.1	**Verkehr, sonstige technische Infrastruktur**						
2.1.1	600 m - 15 km Radius um VOR und DVOR-Anlagen	gering	0,0	ha	-	-	ha
2.1.2	Platzrunden Flugverkehr inklusive Mindestabstand (400 / 850 m)	gering	0,0	ha	-	-	ha
2.1.3	An- und Abflugbereiche / Hindernisbegrenzungsflächen von Flugplätzen	gering	0,0	ha	-	-	ha
2.1.4	Flächen mit militärischen Belangen, einschließlich militärischer Richtfunktrassen	gering	0,0	ha	-	-	ha
2.1.5	Schutzbereich DWD-Wetterradarstation Radius 5 – 15 km	-	0,0	ha	-	-	ha
2.1.6	Flächen mit Abbaugenehmigungen oder Potenzialflächen für Rohstoffe	gering	0,0	ha	-	-	ha
2.1.7	Straßenrechtliche Anbaubeschränkungszonen an Autobahnen	gering	0,0	ha	-	-	ha
2.2	**Tourismus und Erholung**						
2.2.1	Schwerpunkträume für Tourismus und Erholung (LEP + Ergänzung)	gering	0,0	ha	-	-	ha
2.2.2	Kernbereiche für Tourismus und Erholung	gering	0,0	ha	-	-	ha
2.2.3	Naturparke	gering	0,0	ha	-	-	ha
2.2.4	Regionale Grünzüge der Ordnungsräume	gering	0,0	ha	-	-	ha

Schutzgutbereich Tiere und Pflanzen / Gebiets- und Artenschutz

Nr.	Kriterium	Konfliktrisiko	betroff. Fläche		Konfliktrisiko	betroff. Fläche	
3.1	**Tiere und Pflanzen**						
3.1.1	Querungshilfen und damit verbundene Korridore	gering	0,0	ha	-	-	ha
3.1.2	Schwerpunktbereiche des Biotopverbundes	mittel	10,7	ha	-	-	ha
3.1.3	Wichtige Verbundachsen des Schutzgebiets- und Biotopverbundsystems	gering	0,0	ha	-	-	ha
3.2	**Vereinbarkeit mit dem europäischen Gebiets- und Artenschutz**						
3.2.1	Umgebungsbereich von 300 m bis 1.200 m zu Vogelschutzgebieten	mittel	139,8	ha	-	-	ha
3.2.2	Hauptachsen des überregionalen Vogelzugs	hoch	139,8	ha	-	-	ha
3.2.3	Pot. Beeinträchtigungsbereiche (3 km Radius) mit bes. Bedeutung für Großvögel	gering	0,0	ha	-	-	ha
3.2.4	Pot. Beeinträchtigungsbereiche (1,5/ 1 km Radius) mit bes. Bedeutung für Großvögel	gering	0,0	ha	-	-	ha
3.2.5	Wiesenvogel-Brutgebiete	hoch	139,8	ha	-	-	ha
3.2.6	Nahrungsgebiete für Gänse (ohne Graugänse und Neozoen) und Singschwäne	mittel	38,7	ha	-	-	ha

Zielbereich Ressourcenschutz, Ressourcenentwicklung / Schutzgutbereich Boden und Wasser

Nr.	Kriterium	Konfliktrisiko	betroff. Fläche		Konfliktrisiko	betroff. Fläche	
4.1	Vorranggebiete für den Binnenhochwasserschutz	mittel	11,1	ha	-	-	ha
4.2	Betroffenheit geologisch schutzwürdiger Objekte	gering	0,0	ha	-	-	ha
4.3	Talräume an natürlichen Gewässern und an erheblich veränderten Wasserkörpern	gering	0,0	ha	-	-	ha

Schutzgutbereich Landschaft, Kultur und sonstige Sachgüter

Nr.	Kriterium	Konfliktrisiko	betroff. Fläche		Konfliktrisiko	betroff. Fläche	
5.1	5 km um bedeutsame Stadtsilhouetten oder Ortsbilder	mittel	25,8	ha	-	-	ha
5.2	Kernbereiche charakteristischer Landschaftsräume	mittel	16,1	ha	-	-	ha
	in Verbindung mit Naturparken		0,0	ha		-	ha
5.3	800 m um (grundsätzlich raumwirksame) gesetzlich geschützte Kulturdenkmale	gering	0,0	ha	-	-	ha
5.4	2 km um gesetzlich geschützte Kulturdenkmale in Höhenlage oder bedeutender Einzellage	mittel	44,4	ha	-	-	ha
5.5	500 m um bedeutsame archäologische Kulturdenkmale	gering	0,0	ha	-	-	ha
5.6	Abwägungsbereich in Teilabschnitten um die Denkmalbereiche Danewerk / Haithabu	gering	0,0	ha	-	-	ha

Weitere einzelfallbezogene Kriterien

-

Weitere Hinweise/ weitere Hinweise für das Genehmigungsverfahren

-

Abwägungsbereich für die Windenergienutzung	PR3_DIT_302	2. Entwurf

Grundlagendaten Potenzialfläche		Grundlagendaten Vorranggebiet	
Kreis:	Dithmarschen	**Kreis:**	-
Stadt/Gemeinde:	Lehe, St. Annen	**Stadt/Gemeinde:**	-
Anzahl Teilgebiete:	2	**Anzahl Teilgebiete:**	-
Größe (ha):	63,0	**Größe (ha):**	-
Realnutzung:		**Realnutzung:**	
Die Fläche besteht aus Acker und Grünland. Zwei naturnahe Flächen.		-	
Vorbelastung:		**Vorbelastung:**	
-		-	
Sonstige Regionalplandarstellung:		**Sonstige Regionalplandarstellung:**	
Charakteristischer Landschaftsraum gem. LEP 2010, Gebiet mit besonderer Bedeutung für Tourismus und Erholung		-	

Beschreibung und Bewertung der betroffenen raumordnerischen und umweltfachlichen Abwägungsmerkmale

Hohes Konfliktrisiko durch Überschneidungen mit folgenden Kriterien hoher Priorität:
-Hauptachsen des überregionalen Vogelzugs
-Wiesenvogel-Brutgebiete

Abwägungsentscheidung

Aufgrund der Lage in den prioritären Abwägungskriterien Hauptachse des überregionalen Vogelzuges und Wiesenvogelbrtgebiete mit hohem Konfliktrisiko wird die Fläche nicht übernommen.		Fläche wurde übernommen
		Fläche wurde angepasst
	X	Fläche wurde nicht übernommen

Kartenausschnitt

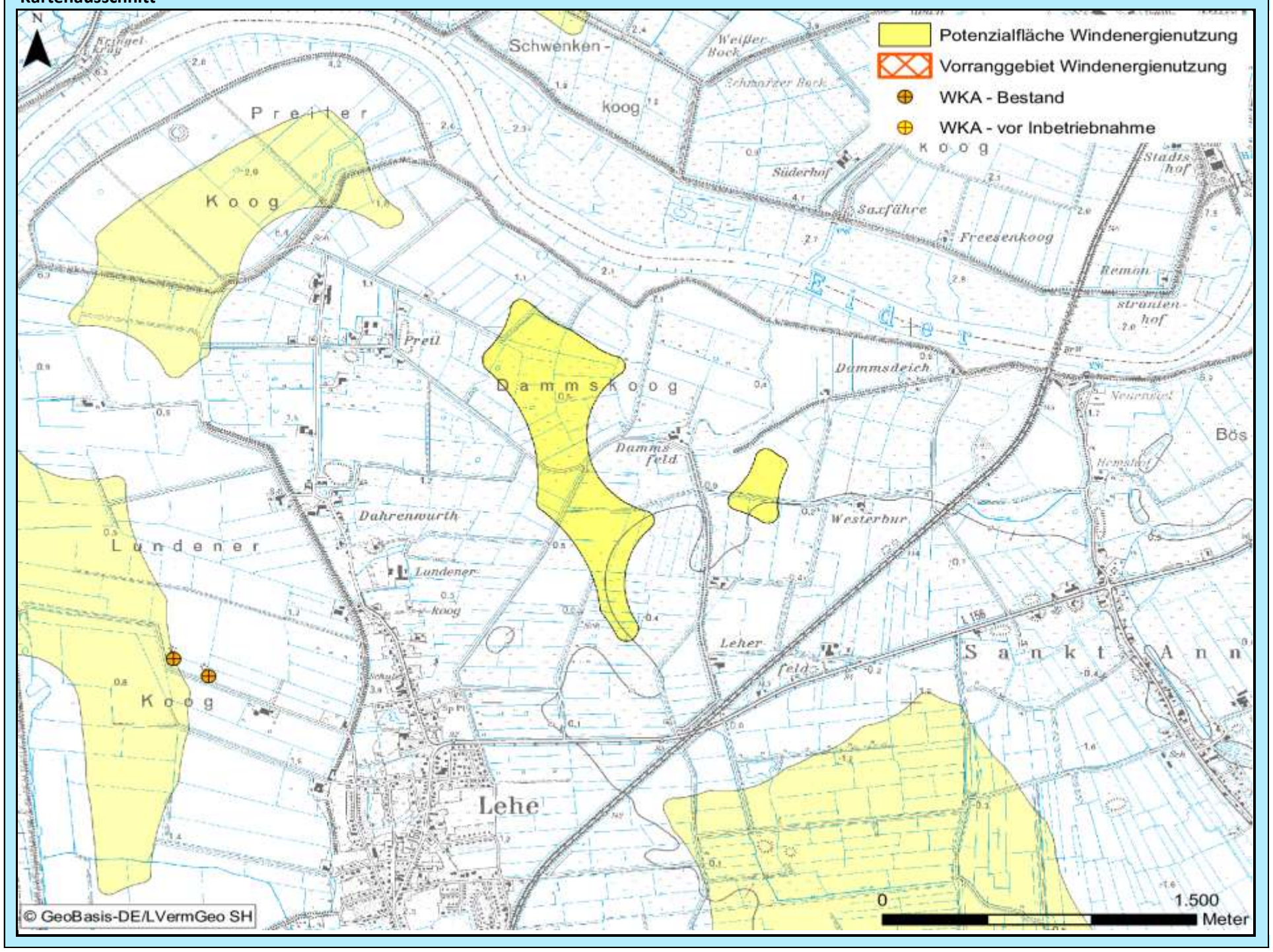

Bewertung der Abwägungskriterien im Detail

Zielbereich Siedlungsstruktur u. -entwicklung sowie Daseinsvorsorge / Schutzgutbereich Mensch u. Gesundheit

Nr.	Kriterium	Konfliktrisiko	betroff. Fläche		Konfliktrisiko	betroff. Fläche	
1.1	Abstandsbereich 800m bis 1.000m um Siedlungsbereiche	hoch	32,2	ha	-	-	ha
1.2	Stadt u. Umlandber. in ländl. Räumen sowie verdicht. Ber. der Ordnungsr. um HH, HL u. KI	gering	0,0	ha	-	-	ha
1.3	Umfassung von Siedlungsflächen	hoch			-		

Zielbereich Wirtschaftliche Entwicklung, Infrastruktur, Tourismus, Erholung

Nr.	Kriterium	Konfliktrisiko	betroff. Fläche		Konfliktrisiko	betroff. Fläche	
2.1	**Verkehr, sonstige technische Infrastruktur**						
2.1.1	600 m - 15 km Radius um VOR und DVOR-Anlagen	gering	0,0	ha	-	-	ha
2.1.2	Platzrunden Flugverkehr inklusive Mindestabstand (400 / 850 m)	gering	0,0	ha	-	-	ha
2.1.3	An- und Abflugbereiche / Hindernisbegrenzungsflächen von Flugplätzen	gering	0,0	ha	-	-	ha
2.1.4	Flächen mit militärischen Belangen, einschließlich militärischer Richtfunktrassen	gering	0,0	ha	-	-	ha
2.1.5	Schutzbereich DWD-Wetterradarstation Radius 5 – 15 km	-	0,0	ha	-	-	ha
2.1.6	Flächen mit Abbaugenehmigungen oder Potenzialflächen für Rohstoffe	gering	0,0	ha	-	-	ha
2.1.7	Straßenrechtliche Anbaubeschränkungszonen an Autobahnen	gering	0,0	ha	-	-	ha
2.2	**Tourismus und Erholung**						
2.2.1	Schwerpunkträume für Tourismus und Erholung (LEP + Ergänzung)	gering	0,0	ha	-	-	ha
2.2.2	Kernbereiche für Tourismus und Erholung	gering	0,0	ha	-	-	ha
2.2.3	Naturparke	gering	0,0	ha	-	-	ha
2.2.4	Regionale Grünzüge der Ordnungsräume	gering	0,0	ha	-	-	ha

Schutzgutbereich Tiere und Pflanzen / Gebiets- und Artenschutz

Nr.	Kriterium	Konfliktrisiko	betroff. Fläche		Konfliktrisiko	betroff. Fläche	
3.1	**Tiere und Pflanzen**						
3.1.1	Querungshilfen und damit verbundene Korridore	gering	0,0	ha	-	-	ha
3.1.2	Schwerpunktbereiche des Biotopverbundes	gering	0,0	ha	-	-	ha
3.1.3	Wichtige Verbundachsen des Schutzgebiets- und Biotopverbundsystems	gering	0,0	ha	-	-	ha
3.2	**Vereinbarkeit mit dem europäischen Gebiets- und Artenschutz**						
3.2.1	Umgebungsbereich von 300 m bis 1.200 m zu Vogelschutzgebieten	mittel	51,1	ha	-	-	ha
3.2.2	Hauptachsen des überregionalen Vogelzugs	hoch	63,0	ha	-	-	ha
3.2.3	Pot. Beeinträchtigungsbereiche (3 km Radius) mit bes. Bedeutung für Großvögel	gering	0,0	ha	-	-	ha
3.2.4	Pot. Beeinträchtigungsbereiche (1,5/ 1 km Radius) mit bes. Bedeutung für Großvögel	gering	0,0	ha	-	-	ha
3.2.5	Wiesenvogel-Brutgebiete	hoch	63,0	ha	-	-	ha
3.2.6	Nahrungsgebiete für Gänse (ohne Graugänse und Neozoen) und Singschwäne	hoch	32,5	ha	-	-	ha

Zielbereich Ressourcenschutz, Ressourcenentwicklung / Schutzgutbereich Boden und Wasser

Nr.	Kriterium	Konfliktrisiko	betroff. Fläche		Konfliktrisiko	betroff. Fläche	
4.1	Vorranggebiete für den Binnenhochwasserschutz	gering	0,0	ha	-	-	ha
4.2	Betroffenheit geologisch schutzwürdiger Objekte	gering	0,0	ha	-	-	ha
4.3	Talräume an natürlichen Gewässern und an erheblich veränderten Wasserkörpern	gering	0,0	ha	-	-	ha

Schutzgutbereich Landschaft, Kultur und sonstige Sachgüter

Nr.	Kriterium	Konfliktrisiko	betroff. Fläche		Konfliktrisiko	betroff. Fläche	
5.1	5 km um bedeutsame Stadtsilhouetten oder Ortsbilder	hoch	63,0	ha	-	-	ha
5.2	Kernbereiche charakteristischer Landschaftsräume	mittel	63,0	ha	-	-	ha
	in Verbindung mit Naturparken		0,0	ha		-	ha
5.3	800 m um (grundsätzlich raumwirksame) gesetzlich geschützte Kulturdenkmale	gering	0,0	ha	-	-	ha
5.4	2 km um gesetzlich geschützte Kulturdenkmale in Höhenlage oder bedeutender Einzellage	mittel	6,7	ha	-	-	ha
5.5	500 m um bedeutsame archäologische Kulturdenkmale	gering	0,0	ha	-	-	ha
5.6	Abwägungsbereich in Teilabschnitten um die Denkmalbereiche Danewerk / Haithabu	gering	0,0	ha	-	-	ha

Weitere einzelfallbezogene Kriterien

-

Weitere Hinweise/ weitere Hinweise für das Genehmigungsverfahren

-

Abwägungsbereich für die Windenergienutzung	PR3_DIT_303	2. Entwurf

Grundlagendaten Potenzialfläche		Grundlagendaten Vorranggebiet	
Kreis:	Dithmarschen	**Kreis:**	-
Stadt/Gemeinde:	Fedderingen	**Stadt/Gemeinde:**	-
Anzahl Teilgebiete:	3	**Anzahl Teilgebiete:**	-
Größe (ha):	52,1	**Größe (ha):**	-

Realnutzung:
Die Fläche besteht überwiegend aus Grünland, wird aber auch ackerbaulich genutzt. Gewässerbegleitflächen und eine größere naturnahe Fläche vorhanden.

Realnutzung:
-

Vorbelastung:
-

Vorbelastung:
-

Sonstige Regionalplandarstellung:
Charakteristischer Landschaftsraum gem. LEP 2010, Gebiet mit besonderer Bedeutung für Tourismus und Erholung

Sonstige Regionalplandarstellung:
-

Beschreibung und Bewertung der betroffenen raumordnerischen und umweltfachlichen Abwägungsmerkmale

Hohes Konfliktrisiko durch Überschneidungen mit folgenden Kriterien hoher Priorität:
-Großvogelhorste mit Umgebungsschutz
-Wiesenvogel-Brutgebiete

Abwägungsentscheidung

Aufgrund der Lage im prioritären Abwägungskriterium Wiesenvogelbrtgebiete mit hohem Konfliktrisiko wird die Fläche nicht übernommen.		Fläche wurde übernommen
		Fläche wurde angepasst
	X	Fläche wurde nicht übernommen

Kartenausschnitt

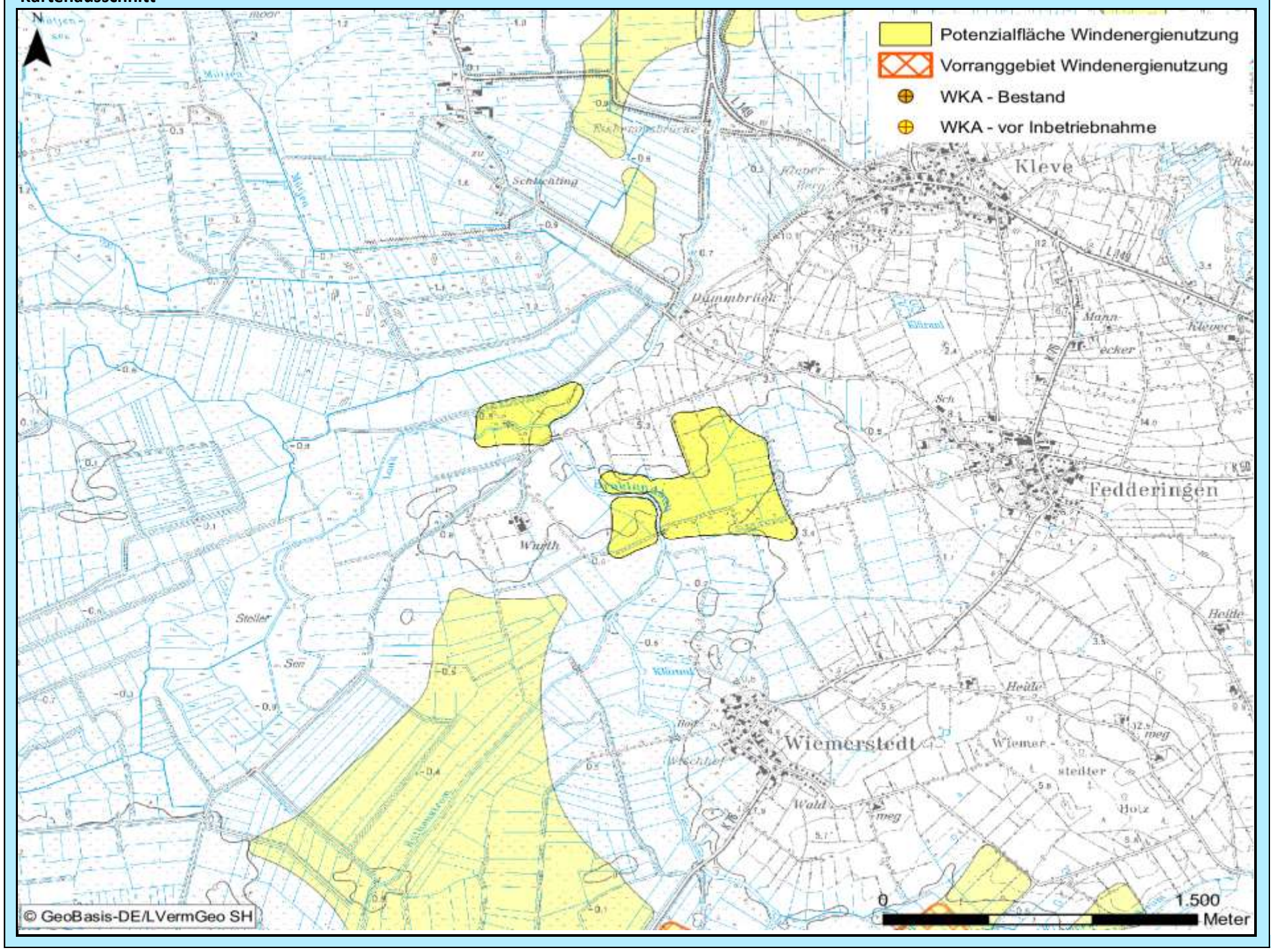

Bewertung der Abwägungskriterien im Detail

Zielbereich Siedlungsstruktur u. -entwicklung sowie Daseinsvorsorge / Schutzgutbereich Mensch u. Gesundheit

Nr.	Kriterium	Konfliktrisiko	betroff. Fläche		Konfliktrisiko	betroff. Fläche	
1.1	Abstandsbereich 800m bis 1.000m um Siedlungsbereiche	hoch	24,7	ha	-	-	ha
1.2	Stadt u. Umlandber. in ländl. Räumen sowie verdicht. Ber. der Ordnungsr. um HH, HL u. KI	gering	0,0	ha	-	-	ha
1.3	Umfassung von Siedlungsflächen	hoch			-		

Zielbereich Wirtschaftliche Entwicklung, Infrastruktur, Tourismus, Erholung

Nr.	Kriterium	Konfliktrisiko	betroff. Fläche		Konfliktrisiko	betroff. Fläche	
2.1	**Verkehr, sonstige technische Infrastruktur**						
2.1.1	600 m - 15 km Radius um VOR und DVOR-Anlagen	gering	0,0	ha	-	-	ha
2.1.2	Platzrunden Flugverkehr inklusive Mindestabstand (400 / 850 m)	gering	0,0	ha	-	-	ha
2.1.3	An- und Abflugbereiche / Hindernisbegrenzungsflächen von Flugplätzen	gering	0,0	ha	-	-	ha
2.1.4	Flächen mit militärischen Belangen, einschließlich militärischer Richtfunktrassen	mittel	4,5	ha	-	-	ha
2.1.5	Schutzbereich DWD-Wetterradarstation Radius 5 – 15 km	-	0,0	ha	-	-	ha
2.1.6	Flächen mit Abbaugenehmigungen oder Potenzialflächen für Rohstoffe	gering	0,0	ha	-	-	ha
2.1.7	Straßenrechtliche Anbaubeschränkungszonen an Autobahnen	gering	0,0	ha	-	-	ha
2.2	**Tourismus und Erholung**						
2.2.1	Schwerpunkträume für Tourismus und Erholung (LEP + Ergänzung)	gering	0,0	ha	-	-	ha
2.2.2	Kernbereiche für Tourismus und Erholung	gering	0,0	ha	-	-	ha
2.2.3	Naturparke	gering	0,0	ha	-	-	ha
2.2.4	Regionale Grünzüge der Ordnungsräume	gering	0,0	ha	-	-	ha

Schutzgutbereich Tiere und Pflanzen / Gebiets- und Artenschutz

Nr.	Kriterium	Konfliktrisiko	betroff. Fläche		Konfliktrisiko	betroff. Fläche	
3.1	**Tiere und Pflanzen**						
3.1.1	Querungshilfen und damit verbundene Korridore	gering	0,0	ha	-	-	ha
3.1.2	Schwerpunktbereiche des Biotopverbundes	gering	0,0	ha	-	-	ha
3.1.3	Wichtige Verbundachsen des Schutzgebiets- und Biotopverbundsystems	mittel	8,8	ha	-	-	ha
3.2	**Vereinbarkeit mit dem europäischen Gebiets- und Artenschutz**						
3.2.1	Umgebungsbereich von 300 m bis 1.200 m zu Vogelschutzgebieten	mittel	37,8	ha	-	-	ha
3.2.2	Hauptachsen des überregionalen Vogelzugs	gering	0,0	ha	-	-	ha
3.2.3	Pot. Beeinträchtigungsbereiche (3 km Radius) mit bes. Bedeutung für Großvögel	hoch	11,1	ha	-	-	ha
3.2.4	Pot. Beeinträchtigungsbereiche (1,5/ 1 km Radius) mit bes. Bedeutung für Großvögel	mittel	2,5	ha	-	-	ha
3.2.5	Wiesenvogel-Brutgebiete	hoch	52,1	ha	-	-	ha
3.2.6	Nahrungsgebiete für Gänse (ohne Graugänse und Neozoen) und Singschwäne	gering	0,0	ha	-	-	ha

Zielbereich Ressourcenschutz, Ressourcenentwicklung / Schutzgutbereich Boden und Wasser

Nr.	Kriterium	Konfliktrisiko	betroff. Fläche		Konfliktrisiko	betroff. Fläche	
4.1	Vorranggebiete für den Binnenhochwasserschutz	gering	0,0	ha	-	-	ha
4.2	Betroffenheit geologisch schutzwürdiger Objekte	gering	0,0	ha	-	-	ha
4.3	Talräume an natürlichen Gewässern und an erheblich veränderten Wasserkörpern	gering	0,0	ha	-	-	ha

Schutzgutbereich Landschaft, Kultur und sonstige Sachgüter

Nr.	Kriterium	Konfliktrisiko	betroff. Fläche		Konfliktrisiko	betroff. Fläche	
5.1	5 km um bedeutsame Stadtsilhouetten oder Ortsbilder	gering	0,0	ha	-	-	ha
5.2	Kernbereiche charakteristischer Landschaftsräume	mittel	9,9	ha	-	-	ha
	in Verbindung mit Naturparken		0,0	ha		-	ha
5.3	800 m um (grundsätzlich raumwirksame) gesetzlich geschützte Kulturdenkmale	gering	0,0	ha	-	-	ha
5.4	2 km um gesetzlich geschützte Kulturdenkmale in Höhenlage oder bedeutender Einzellage	gering	0,0	ha	-	-	ha
5.5	500 m um bedeutsame archäologische Kulturdenkmale	gering	0,0	ha	-	-	ha
5.6	Abwägungsbereich in Teilabschnitten um die Denkmalbereiche Danewerk / Haithabu	gering	0,0	ha	-	-	ha

Weitere einzelfallbezogene Kriterien

-

Weitere Hinweise/ weitere Hinweise für das Genehmigungsverfahren

-

Abwägungsbereich für die Windenergienutzung	PR3_DIT_304	2. Entwurf

Grundlagendaten Potenzialfläche		Grundlagendaten Vorranggebiet	
Kreis:	Dithmarschen	**Kreis:**	-
Stadt/Gemeinde:	Fedderingen, Stelle-Wittenwurth, Weddingstedt, Wiemerstedt	**Stadt/Gemeinde:**	-
Anzahl Teilgebiete:	1	**Anzahl Teilgebiete:**	-
Größe (ha):	260,5	**Größe (ha):**	-

Realnutzung:
Die Fläche besteht überwiegend aus Grünland, wird aber auch ackerbaulich genutzt. Eine naturnahe Fläche vorhanden.

Realnutzung:
-

Vorbelastung:
Straßenbaurechtliche Anbauverbotszone

Vorbelastung:
-

Sonstige Regionalplandarstellung:
Charakteristischer Landschaftsraum gem. LEP 2010, Gebiet mit besonderer Bedeutung für Tourismus und Erholung

Sonstige Regionalplandarstellung:
-

Beschreibung und Bewertung der betroffenen raumordnerischen und umweltfachlichen Abwägungsmerkmale

Hohes Konfliktrisiko durch Überschneidungen mit folgenden Kriterien hoher Priorität:
-Großvogelhorste mit Umgebungsschutz
-Wiesenvogel-Brutgebiete

Abwägungsentscheidung

Es bleibt bei der Nichtübernahme der Fläche. Auch wenn hier rein rechnerisch keine Umzingelung mit hohem Konfliktrisiko vorliegt, so sollen gleichwohl neue deutliche Riegelbildungen in diesem ohnehin stark belasteten Raum vermieden werden. Für den südlichen Teil hat darüber hinaus eine erneute Prüfung des Umgebungsbereiches der Kirche von Weddingstedt das Erfordernis des Schutzradius von 2 km bestätigt.

	Fläche wurde übernommen
	Fläche wurde angepasst
X	Fläche wurde nicht übernommen

Kartenausschnitt

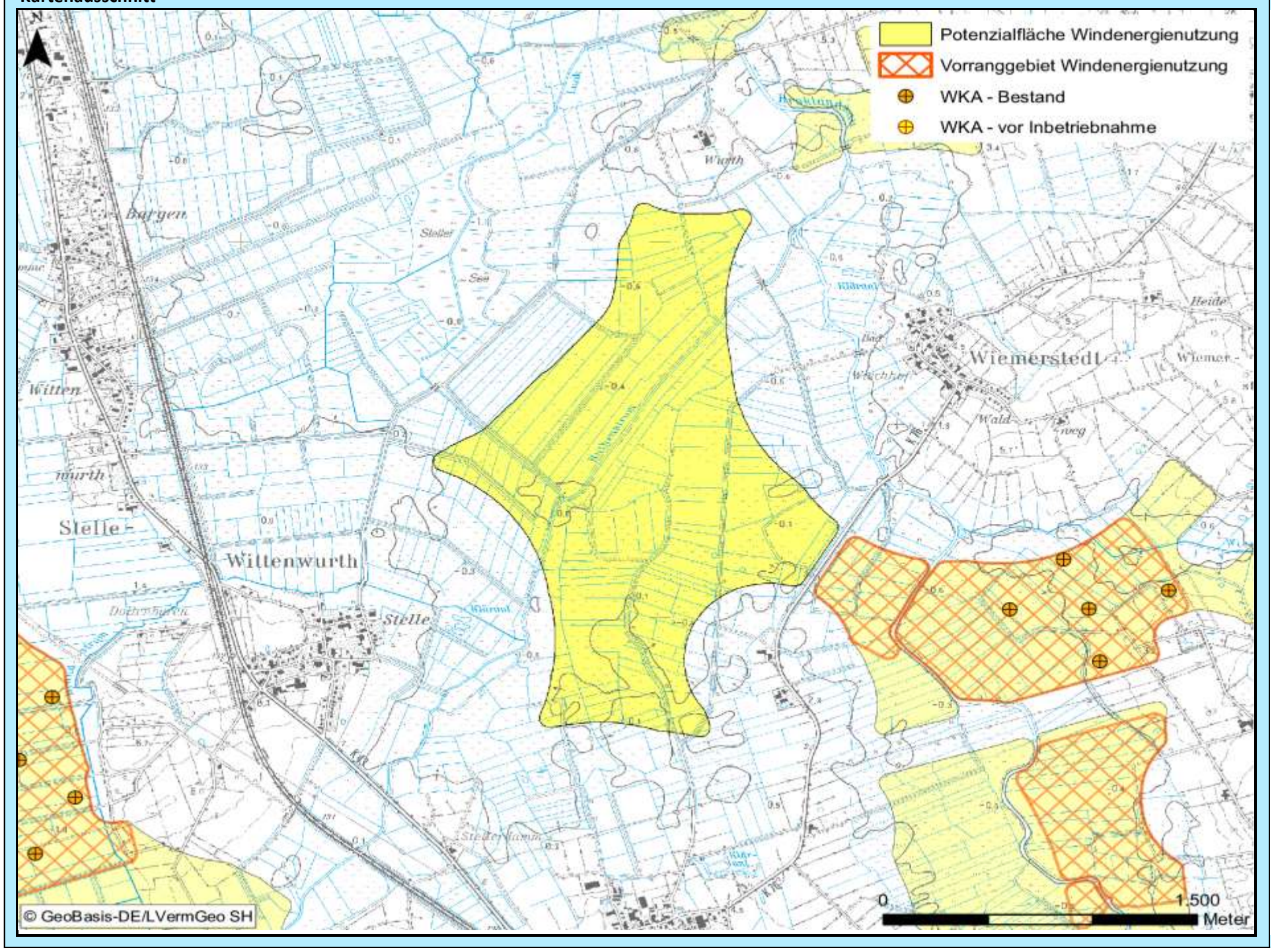

Bewertung der Abwägungskriterien im Detail

Zielbereich Siedlungsstruktur u. -entwicklung sowie Daseinsvorsorge / Schutzgutbereich Mensch u. Gesundheit

Nr.	Kriterium	Konfliktrisiko	betroff. Fläche		Konfliktrisiko	betroff. Fläche	
1.1	Abstandsbereich 800m bis 1.000m um Siedlungsbereiche	hoch	85,4	ha	-	-	ha
1.2	Stadt u. Umlandber. in ländl. Räumen sowie verdicht. Ber. der Ordnungsr. um HH, HL u. KI	gering	0,0	ha	-	-	ha
1.3	Umfassung von Siedlungsflächen	hoch			-		

Zielbereich Wirtschaftliche Entwicklung, Infrastruktur, Tourismus, Erholung

Nr.	Kriterium	Konfliktrisiko	betroff. Fläche		Konfliktrisiko	betroff. Fläche	
2.1	**Verkehr, sonstige technische Infrastruktur**						
2.1.1	600 m - 15 km Radius um VOR und DVOR-Anlagen	gering	0,0	ha	-	-	ha
2.1.2	Platzrunden Flugverkehr inklusive Mindestabstand (400 / 850 m)	gering	0,0	ha	-	-	ha
2.1.3	An- und Abflugbereiche / Hindernisbegrenzungsflächen von Flugplätzen	gering	0,0	ha	-	-	ha
2.1.4	Flächen mit militärischen Belangen, einschließlich militärischer Richtfunktrassen	gering	0,0	ha	-	-	ha
2.1.5	Schutzbereich DWD-Wetterradarstation Radius 5 – 15 km	-	0,0	ha	-	-	ha
2.1.6	Flächen mit Abbaugenehmigungen oder Potenzialflächen für Rohstoffe	gering	0,0	ha	-	-	ha
2.1.7	Straßenrechtliche Anbaubeschränkungszonen an Autobahnen	gering	0,0	ha	-	-	ha
2.2	**Tourismus und Erholung**						
2.2.1	Schwerpunkträume für Tourismus und Erholung (LEP + Ergänzung)	gering	0,0	ha	-	-	ha
2.2.2	Kernbereiche für Tourismus und Erholung	gering	0,0	ha	-	-	ha
2.2.3	Naturparke	gering	0,0	ha	-	-	ha
2.2.4	Regionale Grünzüge der Ordnungsräume	gering	0,0	ha	-	-	ha

Schutzgutbereich Tiere und Pflanzen / Gebiets- und Artenschutz

Nr.	Kriterium	Konfliktrisiko	betroff. Fläche		Konfliktrisiko	betroff. Fläche	
3.1	**Tiere und Pflanzen**						
3.1.1	Querungshilfen und damit verbundene Korridore	gering	0,0	ha	-	-	ha
3.1.2	Schwerpunktbereiche des Biotopverbundes	gering	0,0	ha	-	-	ha
3.1.3	Wichtige Verbundachsen des Schutzgebiets- und Biotopverbundsystems	mittel	15,6	ha	-	-	ha
3.2	**Vereinbarkeit mit dem europäischen Gebiets- und Artenschutz**						
3.2.1	Umgebungsbereich von 300 m bis 1.200 m zu Vogelschutzgebieten	mittel	150,5	ha	-	-	ha
3.2.2	Hauptachsen des überregionalen Vogelzugs	gering	0,0	ha	-	-	ha
3.2.3	Pot. Beeinträchtigungsbereiche (3 km Radius) mit bes. Bedeutung für Großvögel	gering	0,0	ha	-	-	ha
3.2.4	Pot. Beeinträchtigungsbereiche (1,5/ 1 km Radius) mit bes. Bedeutung für Großvögel	gering	0,0	ha	-	-	ha
3.2.5	Wiesenvogel-Brutgebiete	hoch	258,1	ha	-	-	ha
3.2.6	Nahrungsgebiete für Gänse (ohne Graugänse und Neozoen) und Singschwäne	gering	0,0	ha	-	-	ha

Zielbereich Ressourcenschutz, Ressourcenentwicklung / Schutzgutbereich Boden und Wasser

Nr.	Kriterium	Konfliktrisiko	betroff. Fläche		Konfliktrisiko	betroff. Fläche	
4.1	Vorranggebiete für den Binnenhochwasserschutz	gering	0,0	ha	-	-	ha
4.2	Betroffenheit geologisch schutzwürdiger Objekte	gering	0,0	ha	-	-	ha
4.3	Talräume an natürlichen Gewässern und an erheblich veränderten Wasserkörpern	gering	0,0	ha	-	-	ha

Schutzgutbereich Landschaft, Kultur und sonstige Sachgüter

Nr.	Kriterium	Konfliktrisiko	betroff. Fläche		Konfliktrisiko	betroff. Fläche	
5.1	5 km um bedeutsame Stadtsilhouetten oder Ortsbilder	gering	0,0	ha	-	-	ha
5.2	Kernbereiche charakteristischer Landschaftsräume	gering	0,0	ha	-	-	ha
	in Verbindung mit Naturparken		0,0	ha		-	ha
5.3	800 m um (grundsätzlich raumwirksame) gesetzlich geschützte Kulturdenkmale	gering	0,0	ha	-	-	ha
5.4	2 km um gesetzlich geschützte Kulturdenkmale in Höhenlage oder bedeutender Einzellage	mittel	46,3	ha	-	-	ha
5.5	500 m um bedeutsame archäologische Kulturdenkmale	gering	0,0	ha	-	-	ha
5.6	Abwägungsbereich in Teilabschnitten um die Denkmalbereiche Danewerk / Haithabu	gering	0,0	ha	-	-	ha

Weitere einzelfallbezogene Kriterien

-

Weitere Hinweise/ weitere Hinweise für das Genehmigungsverfahren

-

Abwägungsbereich für die Windenergienutzung	PR3_DIT_305	2. Entwurf

Grundlagendaten Potenzialfläche		Grundlagendaten Vorranggebiet	
Kreis:	Dithmarschen	**Kreis:**	-
Stadt/Gemeinde:	Dellstedt, Tielenhemme	**Stadt/Gemeinde:**	-
Anzahl Teilgebiete:	1	**Anzahl Teilgebiete:**	-
Größe (ha):	27,8	**Größe (ha):**	-

Realnutzung:
Die Fläche wird überwiegend ackerbaulich genutzt, besteht aber auch aus Grünland. Der südöstliche Teil besteht aus naturnahen Flächen mit Waldanteil.

Realnutzung:
-

Vorbelastung:
Straßenbaurechtliche Anbauverbotszone

Vorbelastung:
-

Sonstige Regionalplandarstellung:
Charakteristischer Landschaftsraum gem. LEP 2010, Gebiet mit besonderer Bedeutung für Tourismus und Erholung

Sonstige Regionalplandarstellung:
-

Beschreibung und Bewertung der betroffenen raumordnerischen und umweltfachlichen Abwägungsmerkmale

Hohes Konfliktrisiko durch Überschneidungen mit folgenden Kriterien hoher Priorität:
-Großvogelhorste mit Umgebungsschutz
-Schwerpunktbereich Schutzgebiets- und Biotopverbundsystem mit landesweiter Bedeutung

Abwägungsentscheidung

Ein Teil der Fläche überlagert sich mit o.g. Kriterium mit hohem Konfliktpotenzial. Für den Rest der Fläche führen vor allem die Lage im charakteristischen Landschaftsraum und im Wiesenvogel-Brutgebiet sowie zwischen zwei Naturschutzgebieten zum Ausschluss.		Fläche wurde übernommen
		Fläche wurde angepasst
	X	Fläche wurde nicht übernommen

Kartenausschnitt

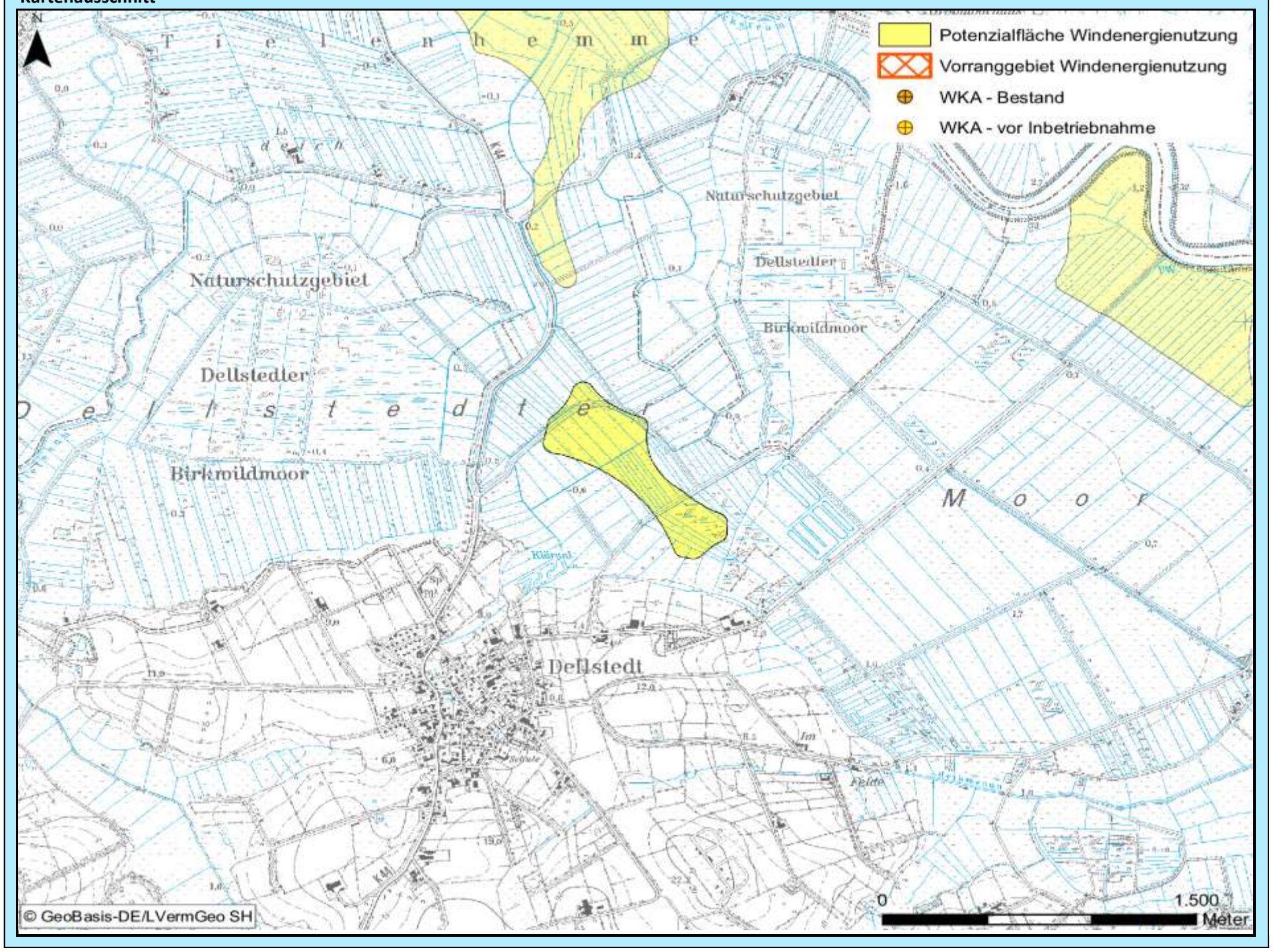

Bewertung der Abwägungskriterien im Detail

Zielbereich Siedlungsstruktur u. -entwicklung sowie Daseinsvorsorge / Schutzgutbereich Mensch u. Gesundheit

Nr.	Kriterium	Konfliktrisiko	betroff. Fläche		Konfliktrisiko	betroff. Fläche	
1.1	Abstandsbereich 800m bis 1.000m um Siedlungsbereiche	hoch	19,7	ha	-	-	ha
1.2	Stadt u. Umlandber. in ländl. Räumen sowie verdicht. Ber. der Ordnungsr. um HH, HL u. KI	gering	0,0	ha	-	-	ha
1.3	Umfassung von Siedlungsflächen	gering			-		

Zielbereich Wirtschaftliche Entwicklung, Infrastruktur, Tourismus, Erholung

Nr.	Kriterium	Konfliktrisiko	betroff. Fläche		Konfliktrisiko	betroff. Fläche	
2.1	**Verkehr, sonstige technische Infrastruktur**						
2.1.1	600 m - 15 km Radius um VOR und DVOR-Anlagen	gering	0,0	ha	-	-	ha
2.1.2	Platzrunden Flugverkehr inklusive Mindestabstand (400 / 850 m)	gering	0,0	ha	-	-	ha
2.1.3	An- und Abflugbereiche / Hindernisbegrenzungsflächen von Flugplätzen	gering	0,0	ha	-	-	ha
2.1.4	Flächen mit militärischen Belangen, einschließlich militärischer Richtfunktrassen	hoch	27,8	ha	-	-	ha
2.1.5	Schutzbereich DWD-Wetterradarstation Radius 5 – 15 km	-	0,0	ha	-	-	ha
2.1.6	Flächen mit Abbaugenehmigungen oder Potenzialflächen für Rohstoffe	gering	0,0	ha	-	-	ha
2.1.7	Straßenrechtliche Anbaubeschränkungszonen an Autobahnen	gering	0,0	ha	-	-	ha
2.2	**Tourismus und Erholung**						
2.2.1	Schwerpunkträume für Tourismus und Erholung (LEP + Ergänzung)	gering	0,0	ha	-	-	ha
2.2.2	Kernbereiche für Tourismus und Erholung	gering	0,0	ha	-	-	ha
2.2.3	Naturparke	gering	0,0	ha	-	-	ha
2.2.4	Regionale Grünzüge der Ordnungsräume	gering	0,0	ha	-	-	ha

Schutzgutbereich Tiere und Pflanzen / Gebiets- und Artenschutz

Nr.	Kriterium	Konfliktrisiko	betroff. Fläche		Konfliktrisiko	betroff. Fläche	
3.1	**Tiere und Pflanzen**						
3.1.1	Querungshilfen und damit verbundene Korridore	gering	0,0	ha	-	-	ha
3.1.2	Schwerpunktbereiche des Biotopverbundes	hoch	5,8	ha	-	-	ha
3.1.3	Wichtige Verbundachsen des Schutzgebiets- und Biotopverbundsystems	gering	0,0	ha	-	-	ha
3.2	**Vereinbarkeit mit dem europäischen Gebiets- und Artenschutz**						
3.2.1	Umgebungsbereich von 300 m bis 1.200 m zu Vogelschutzgebieten	mittel	27,8	ha	-	-	ha
3.2.2	Hauptachsen des überregionalen Vogelzugs	gering	0,0	ha	-	-	ha
3.2.3	Pot. Beeinträchtigungsbereiche (3 km Radius) mit bes. Bedeutung für Großvögel	gering	0,0	ha	-	-	ha
3.2.4	Pot. Beeinträchtigungsbereiche (1,5/ 1 km Radius) mit bes. Bedeutung für Großvögel	hoch	12,7	ha	-	-	ha
3.2.5	Wiesenvogel-Brutgebiete	mittel	27,8	ha	-	-	ha
3.2.6	Nahrungsgebiete für Gänse (ohne Graugänse und Neozoen) und Singschwäne	gering	0,0	ha	-	-	ha

Zielbereich Ressourcenschutz, Ressourcenentwicklung / Schutzgutbereich Boden und Wasser

Nr.	Kriterium	Konfliktrisiko	betroff. Fläche		Konfliktrisiko	betroff. Fläche	
4.1	Vorranggebiete für den Binnenhochwasserschutz	gering	0,0	ha	-	-	ha
4.2	Betroffenheit geologisch schutzwürdiger Objekte	gering	0,0	ha	-	-	ha
4.3	Talräume an natürlichen Gewässern und an erheblich veränderten Wasserkörpern	gering	0,0	ha	-	-	ha

Schutzgutbereich Landschaft, Kultur und sonstige Sachgüter

Nr.	Kriterium	Konfliktrisiko	betroff. Fläche		Konfliktrisiko	betroff. Fläche	
5.1	5 km um bedeutsame Stadtsilhouetten oder Ortsbilder	gering	0,0	ha	-	-	ha
5.2	Kernbereiche charakteristischer Landschaftsräume	mittel	27,8	ha	-	-	ha
	in Verbindung mit Naturparken		0,0	ha		-	ha
5.3	800 m um (grundsätzlich raumwirksame) gesetzlich geschützte Kulturdenkmale	gering	0,0	ha	-	-	ha
5.4	2 km um gesetzlich geschützte Kulturdenkmale in Höhenlage oder bedeutender Einzellage	gering	0,0	ha	-	-	ha
5.5	500 m um bedeutsame archäologische Kulturdenkmale	gering	0,0	ha	-	-	ha
5.6	Abwägungsbereich in Teilabschnitten um die Denkmalbereiche Danewerk / Haithabu	gering	0,0	ha	-	-	ha

Weitere einzelfallbezogene Kriterien

-

Weitere Hinweise/ weitere Hinweise für das Genehmigungsverfahren

-

Abwägungsbereich für die Windenergienutzung	PR3_DIT_306	2. Entwurf

Grundlagendaten Potenzialfläche		Grundlagendaten Vorranggebiet	
Kreis:	Dithmarschen	**Kreis:**	-
Stadt/Gemeinde:	Wesselburenerkoog	**Stadt/Gemeinde:**	-
Anzahl Teilgebiete:	1	**Anzahl Teilgebiete:**	-
Größe (ha):	21,6	**Größe (ha):**	-

Realnutzung:
Die Fläche wird überwiegend ackerbaulich genutzt, besteht aber auch aus Grünland.

Realnutzung:
-

Vorbelastung:
WKA in Betrieb

Vorbelastung:
-

Sonstige Regionalplandarstellung:
Charakteristischer Landschaftsraum gem. LEP 2010, Gebiet mit besonderer Bedeutung für Tourismus und Erholung

Sonstige Regionalplandarstellung:
-

Beschreibung und Bewertung der betroffenen raumordnerischen und umweltfachlichen Abwägungsmerkmale

Es besteht kein hohes Konfliktrisiko durch Überschneidung mit Abwägungskriterien hoher Priorität.

Abwägungsentscheidung

Es wurden in den Stellungnahmen zahlreiche Argumente gegen die Ausweisung der Fläche vorgetragen. Im Ergebnis wird den Einwendungen gefolgt; die Fläche wird gestrichen. Maßgeblich waren insbesondere die Hinweise u.a. auch des Kreises, dass es sich um eine Fläche mit hohem Vogelzuggeschehen, sowie einer hohen Bedeutung als Rast- und Nahrungsgebiet handelt. Die exponierte Lage im Mündungsbereich der Eider wirkt darüber hinaus besonders störend im Landschaftsbild, zumal der Bereich Wesselburenerkoog auch intensiv touristisch genutzt wird (Ferienhaussiedlung am Seedeich).		Fläche wurde übernommen
		Fläche wurde angepasst
	X	Fläche wurde nicht übernommen

Kartenausschnitt

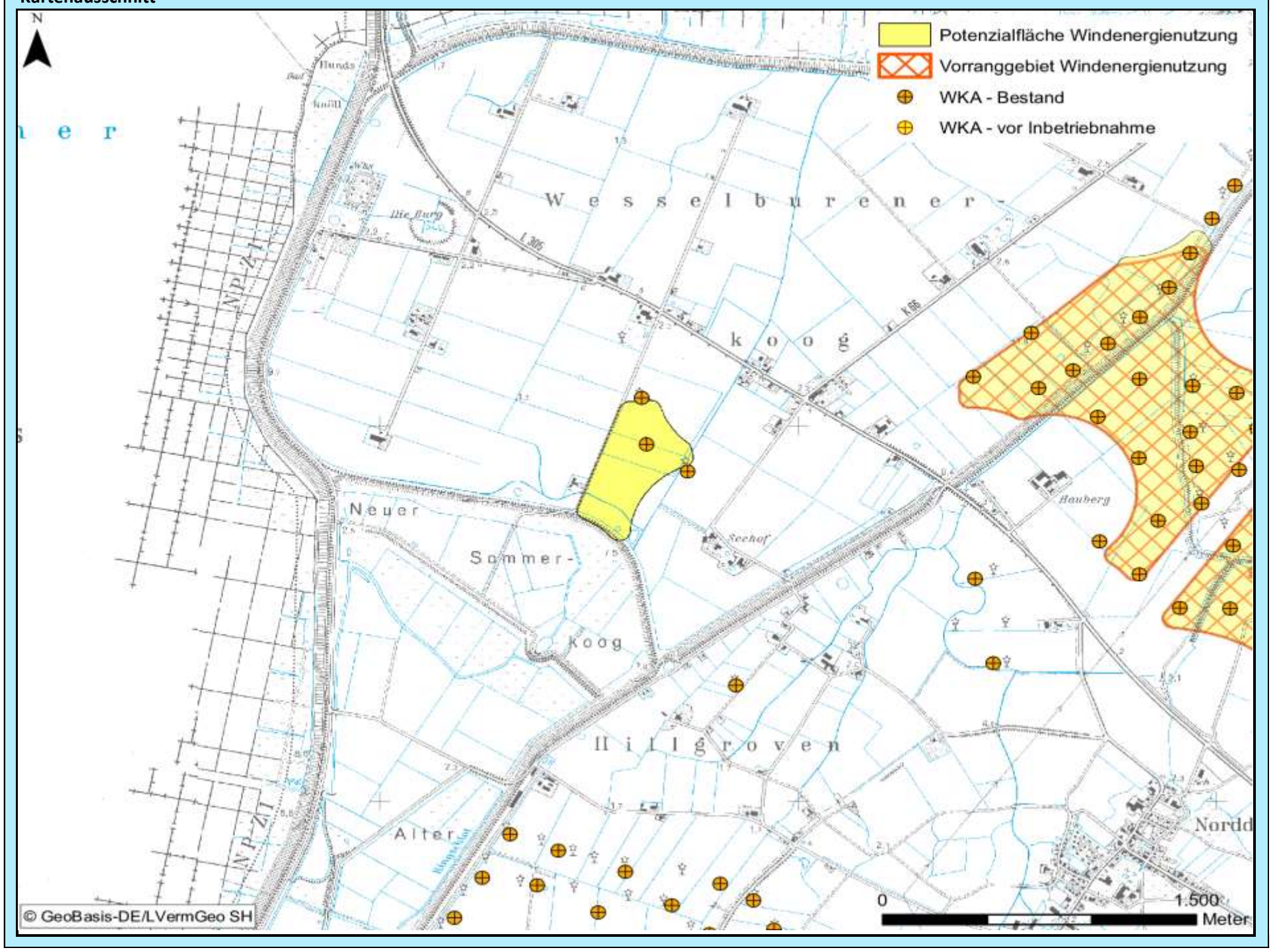

Bewertung der Abwägungskriterien im Detail

Zielbereich Siedlungsstruktur u. -entwicklung sowie Daseinsvorsorge / Schutzgutbereich Mensch u. Gesundheit

Nr.	Kriterium	Konfliktrisiko	betroff. Fläche		Konfliktrisiko	betroff. Fläche	
1.1	Abstandsbereich 800m bis 1.000m um Siedlungsbereiche	gering	0,0	ha	-	-	ha
1.2	Stadt u. Umlandber. in ländl. Räumen sowie verdicht. Ber. der Ordnungsr. um HH, HL u. KI	gering	0,0	ha	-	-	ha
1.3	Umfassung von Siedlungsflächen	gering			-		

Zielbereich Wirtschaftliche Entwicklung, Infrastruktur, Tourismus, Erholung

Nr.	Kriterium	Konfliktrisiko	betroff. Fläche		Konfliktrisiko	betroff. Fläche	
2.1	**Verkehr, sonstige technische Infrastruktur**						
2.1.1	600 m - 15 km Radius um VOR und DVOR-Anlagen	gering	0,0	ha	-	-	ha
2.1.2	Platzrunden Flugverkehr inklusive Mindestabstand (400 / 850 m)	gering	0,0	ha	-	-	ha
2.1.3	An- und Abflugbereiche / Hindernisbegrenzungsflächen von Flugplätzen	gering	0,0	ha	-	-	ha
2.1.4	Flächen mit militärischen Belangen, einschließlich militärischer Richtfunktrassen	gering	0,0	ha	-	-	ha
2.1.5	Schutzbereich DWD-Wetterradarstation Radius 5 – 15 km	-	0,0	ha	-	-	ha
2.1.6	Flächen mit Abbaugenehmigungen oder Potenzialflächen für Rohstoffe	gering	0,0	ha	-	-	ha
2.1.7	Straßenrechtliche Anbaubeschränkungszonen an Autobahnen	gering	0,0	ha	-	-	ha
2.2	**Tourismus und Erholung**						
2.2.1	Schwerpunkträume für Tourismus und Erholung (LEP + Ergänzung)	gering	0,0	ha	-	-	ha
2.2.2	Kernbereiche für Tourismus und Erholung	gering	0,0	ha	-	-	ha
2.2.3	Naturparke	gering	0,0	ha	-	-	ha
2.2.4	Regionale Grünzüge der Ordnungsräume	gering	0,0	ha	-	-	ha

Schutzgutbereich Tiere und Pflanzen / Gebiets- und Artenschutz

Nr.	Kriterium	Konfliktrisiko	betroff. Fläche		Konfliktrisiko	betroff. Fläche	
3.1	**Tiere und Pflanzen**						
3.1.1	Querungshilfen und damit verbundene Korridore	gering	0,0	ha	-	-	ha
3.1.2	Schwerpunktbereiche des Biotopverbundes	gering	0,0	ha	-	-	ha
3.1.3	Wichtige Verbundachsen des Schutzgebiets- und Biotopverbundsystems	gering	0,0	ha	-	-	ha
3.2	**Vereinbarkeit mit dem europäischen Gebiets- und Artenschutz**						
3.2.1	Umgebungsbereich von 300 m bis 1.200 m zu Vogelschutzgebieten	gering	0,0	ha	-	-	ha
3.2.2	Hauptachsen des überregionalen Vogelzugs	mittel	21,6	ha	-	-	ha
3.2.3	Pot. Beeinträchtigungsbereiche (3 km Radius) mit bes. Bedeutung für Großvögel	gering	0,0	ha	-	-	ha
3.2.4	Pot. Beeinträchtigungsbereiche (1,5/ 1 km Radius) mit bes. Bedeutung für Großvögel	gering	0,0	ha	-	-	ha
3.2.5	Wiesenvogel-Brutgebiete	gering	0,0	ha	-	-	ha
3.2.6	Nahrungsgebiete für Gänse (ohne Graugänse und Neozoen) und Singschwäne	gering	0,0	ha	-	-	ha

Zielbereich Ressourcenschutz, Ressourcenentwicklung / Schutzgutbereich Boden und Wasser

Nr.	Kriterium	Konfliktrisiko	betroff. Fläche		Konfliktrisiko	betroff. Fläche	
4.1	Vorranggebiete für den Binnenhochwasserschutz	gering	0,0	ha	-	-	ha
4.2	Betroffenheit geologisch schutzwürdiger Objekte	gering	0,0	ha	-	-	ha
4.3	Talräume an natürlichen Gewässern und an erheblich veränderten Wasserkörpern	gering	0,0	ha	-	-	ha

Schutzgutbereich Landschaft, Kultur und sonstige Sachgüter

Nr.	Kriterium	Konfliktrisiko	betroff. Fläche		Konfliktrisiko	betroff. Fläche	
5.1	5 km um bedeutsame Stadtsilhouetten oder Ortsbilder	hoch	21,6	ha	-	-	ha
5.2	Kernbereiche charakteristischer Landschaftsräume	gering	0,0	ha	-	-	ha
	in Verbindung mit Naturparken		0,0	ha		-	ha
5.3	800 m um (grundsätzlich raumwirksame) gesetzlich geschützte Kulturdenkmale	gering	0,0	ha	-	-	ha
5.4	2 km um gesetzlich geschützte Kulturdenkmale in Höhenlage oder bedeutender Einzellage	gering	0,0	ha	-	-	ha
5.5	500 m um bedeutsame archäologische Kulturdenkmale	gering	0,0	ha	-	-	ha
5.6	Abwägungsbereich in Teilabschnitten um die Denkmalbereiche Danewerk / Haithabu	gering	0,0	ha	-	-	ha

Weitere einzelfallbezogene Kriterien

-

Weitere Hinweise/ weitere Hinweise für das Genehmigungsverfahren

-

Abwägungsbereich für die Windenergienutzung	PR3_DIT_307	2. Entwurf

Grundlagendaten Potenzialfläche		Grundlagendaten Vorranggebiet	
Kreis:	Dithmarschen	**Kreis:**	-
Stadt/Gemeinde:	Heide, Hemmingstedt	**Stadt/Gemeinde:**	-
Anzahl Teilgebiete:	1	**Anzahl Teilgebiete:**	-
Größe (ha):	36,8	**Größe (ha):**	-

Realnutzung:
Die Fläche besteht überwiegend aus Grünland, wird nur geringfügig ackerbaulich genutzt. Im Westen ein Bereich mit Gehölz. Im Norden verläuft sie emtlang der A23. Zudem wird sie mittig von einer Straße geteilt.

Realnutzung:
-

Vorbelastung:
Straßenbaurechtliche Anbauverbotszone

Vorbelastung:
-

Sonstige Regionalplandarstellung:
Charakteristischer Landschaftsraum gem. LEP 2010, Gebiet mit besonderer Bedeutung für Natur und Landschaft

Sonstige Regionalplandarstellung:
-

Beschreibung und Bewertung der betroffenen raumordnerischen und umweltfachlichen Abwägungsmerkmale

Hohes Konfliktrisiko durch Überschneidungen mit folgenden Kriterien hoher Priorität:
-Wiesenvogel-Brutgebiete
-Schwerpunktbereich Schutzgebiets- und Biotopverbundsystem mit landesweiter Bedeutung

Abwägungsentscheidung

Maßgeblich für die Nicht-Ausweisung ist die Lage im Wiesenvogelbrutgebiet. Aufgrund des hohen artenschutzrechtlichen Konfliktrisikos wird die Fläche weiterhin nicht übernommen.

	Fläche wurde übernommen
	Fläche wurde angepasst
X	Fläche wurde nicht übernommen

Kartenausschnitt

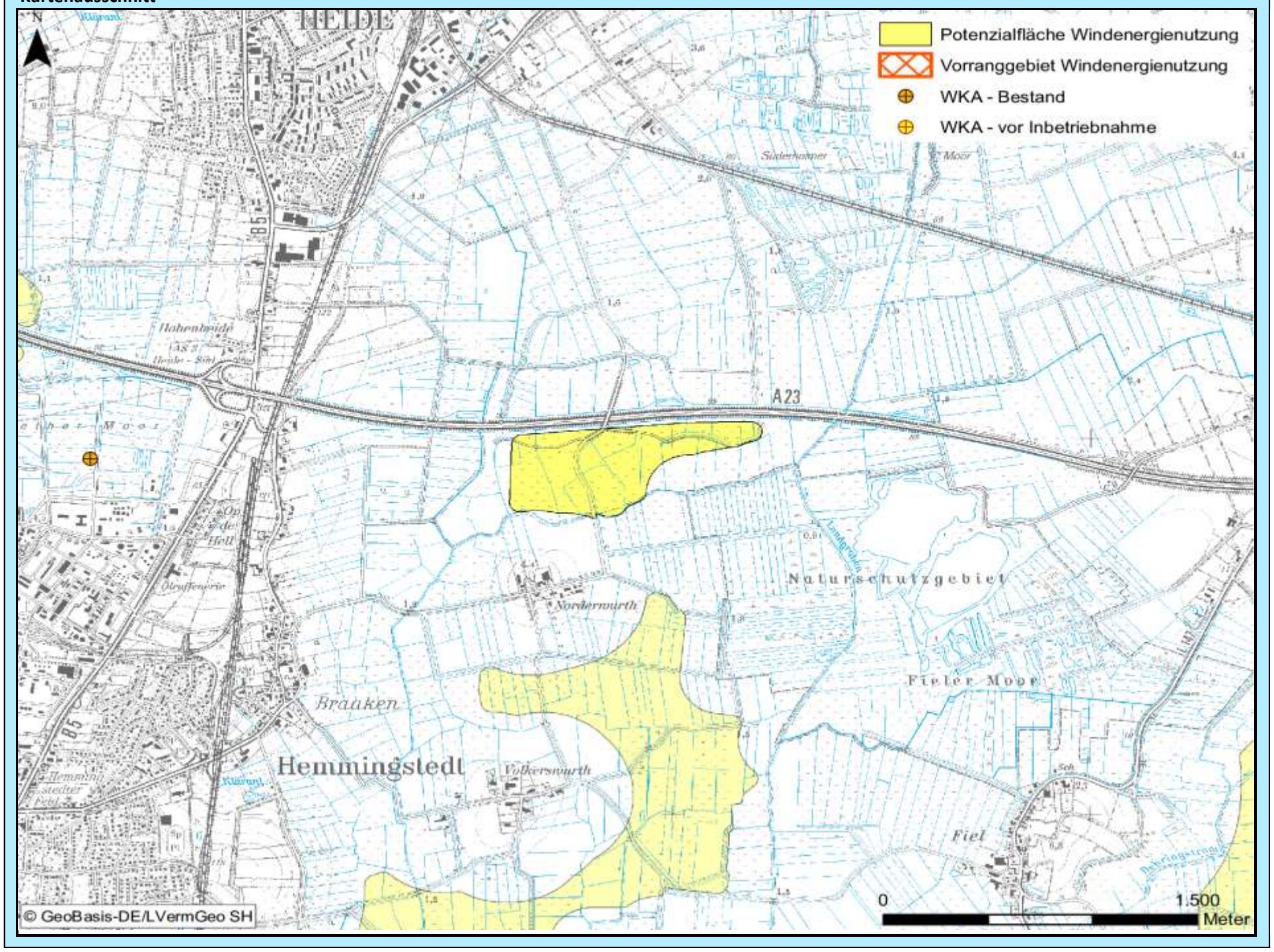

Bewertung der Abwägungskriterien im Detail

Zielbereich Siedlungsstruktur u. -entwicklung sowie Daseinsvorsorge / Schutzgutbereich Mensch u. Gesundheit

Nr.	Kriterium	Konfliktrisiko	betroff. Fläche		Konfliktrisiko	betroff. Fläche	
1.1	Abstandsbereich 800m bis 1.000m um Siedlungsbereiche	gering	0,0	ha	-	-	ha
1.2	Stadt u. Umlandber. in ländl. Räumen sowie verdicht. Ber. der Ordnungsr. um HH, HL u. KI	hoch	36,8	ha	-	-	ha
1.3	Umfassung von Siedlungsflächen	hoch			-		

Zielbereich Wirtschaftliche Entwicklung, Infrastruktur, Tourismus, Erholung

Nr.	Kriterium	Konfliktrisiko	betroff. Fläche		Konfliktrisiko	betroff. Fläche	
2.1	**Verkehr, sonstige technische Infrastruktur**						
2.1.1	600 m - 15 km Radius um VOR und DVOR-Anlagen	gering	0,0	ha	-	-	ha
2.1.2	Platzrunden Flugverkehr inklusive Mindestabstand (400 / 850 m)	gering	0,0	ha	-	-	ha
2.1.3	An- und Abflugbereiche / Hindernisbegrenzungsflächen von Flugplätzen	gering	0,0	ha	-	-	ha
2.1.4	Flächen mit militärischen Belangen, einschließlich militärischer Richtfunktrassen	gering	0,0	ha	-	-	ha
2.1.5	Schutzbereich DWD-Wetterradarstation Radius 5 – 15 km	-	0,0	ha	-	-	ha
2.1.6	Flächen mit Abbaugenehmigungen oder Potenzialflächen für Rohstoffe	gering	0,0	ha	-	-	ha
2.1.7	Straßenrechtliche Anbaubeschränkungszonen an Autobahnen	mittel	7,1	ha	-	-	ha
2.2	**Tourismus und Erholung**						
2.2.1	Schwerpunkträume für Tourismus und Erholung (LEP + Ergänzung)	gering	0,0	ha	-	-	ha
2.2.2	Kernbereiche für Tourismus und Erholung	gering	0,0	ha	-	-	ha
2.2.3	Naturparke	gering	0,0	ha	-	-	ha
2.2.4	Regionale Grünzüge der Ordnungsräume	gering	0,0	ha	-	-	ha

Schutzgutbereich Tiere und Pflanzen / Gebiets- und Artenschutz

Nr.	Kriterium	Konfliktrisiko	betroff. Fläche		Konfliktrisiko	betroff. Fläche	
3.1	**Tiere und Pflanzen**						
3.1.1	Querungshilfen und damit verbundene Korridore	gering	0,0	ha	-	-	ha
3.1.2	Schwerpunktbereiche des Biotopverbundes	gering	0,0	ha	-	-	ha
3.1.3	Wichtige Verbundachsen des Schutzgebiets- und Biotopverbundsystems	gering	0,0	ha	-	-	ha
3.2	**Vereinbarkeit mit dem europäischen Gebiets- und Artenschutz**						
3.2.1	Umgebungsbereich von 300 m bis 1.200 m zu Vogelschutzgebieten	gering	0,0	ha	-	-	ha
3.2.2	Hauptachsen des überregionalen Vogelzugs	gering	0,0	ha	-	-	ha
3.2.3	Pot. Beeinträchtigungsbereiche (3 km Radius) mit bes. Bedeutung für Großvögel	gering	0,0	ha	-	-	ha
3.2.4	Pot. Beeinträchtigungsbereiche (1,5/ 1 km Radius) mit bes. Bedeutung für Großvögel	gering	0,0	ha	-	-	ha
3.2.5	Wiesenvogel-Brutgebiete	hoch	36,8	ha	-	-	ha
3.2.6	Nahrungsgebiete für Gänse (ohne Graugänse und Neozoen) und Singschwäne	gering	0,0	ha	-	-	ha

Zielbereich Ressourcenschutz, Ressourcenentwicklung / Schutzgutbereich Boden und Wasser

Nr.	Kriterium	Konfliktrisiko	betroff. Fläche		Konfliktrisiko	betroff. Fläche	
4.1	Vorranggebiete für den Binnenhochwasserschutz	gering	0,0	ha	-	-	ha
4.2	Betroffenheit geologisch schutzwürdiger Objekte	gering	0,0	ha	-	-	ha
4.3	Talräume an natürlichen Gewässern und an erheblich veränderten Wasserkörpern	mittel	1,1	ha	-	-	ha

Schutzgutbereich Landschaft, Kultur und sonstige Sachgüter

Nr.	Kriterium	Konfliktrisiko	betroff. Fläche		Konfliktrisiko	betroff. Fläche	
5.1	5 km um bedeutsame Stadtsilhouetten oder Ortsbilder	gering	0,0	ha	-	-	ha
5.2	Kernbereiche charakteristischer Landschaftsräume	gering	0,0	ha	-	-	ha
	in Verbindung mit Naturparken		0,0	ha		-	ha
5.3	800 m um (grundsätzlich raumwirksame) gesetzlich geschützte Kulturdenkmale	gering	0,0	ha	-	-	ha
5.4	2 km um gesetzlich geschützte Kulturdenkmale in Höhenlage oder bedeutender Einzellage	gering	0,0	ha	-	-	ha
5.5	500 m um bedeutsame archäologische Kulturdenkmale	gering	0,0	ha	-	-	ha
5.6	Abwägungsbereich in Teilabschnitten um die Denkmalbereiche Danewerk / Haithabu	gering	0,0	ha	-	-	ha

Weitere einzelfallbezogene Kriterien

-

Weitere Hinweise/ weitere Hinweise für das Genehmigungsverfahren

-

Abwägungsbereich für die Windenergienutzung	PR3_DIT_309	2. Entwurf

Grundlagendaten Potenzialfläche		Grundlagendaten Vorranggebiet	
Kreis:	Dithmarschen	**Kreis:**	-
Stadt/Gemeinde:	Bargenstedt, Epenwöhrden, Hemmingstedt, Meldorf, Nindorf, Sarzbüttel	**Stadt/Gemeinde:**	-
Anzahl Teilgebiete:	2	**Anzahl Teilgebiete:**	-
Größe (ha):	963,6	**Größe (ha):**	-
Realnutzung:		**Realnutzung:**	
Die Fläche besteht aus Acker und Grünland. Im Süden ein Bereich mit Moor, im Norden ein Bereich mit Gehölz, naturnahen Flächen und Gewässerbegleitflächen.		-	
Vorbelastung:		**Vorbelastung:**	
Straßenbaurechtliche Anbauverbotszone		-	
Sonstige Regionalplandarstellung:		**Sonstige Regionalplandarstellung:**	
Charakteristischer Landschaftsraum gem. LEP 2010, Gebiet mit besonderer Bedeutung für Natur und Landschaft		-	

Beschreibung und Bewertung der betroffenen raumordnerischen und umweltfachlichen Abwägungsmerkmale

Hohes Konfliktrisiko durch Überschneidungen mit folgenden Kriterien hoher Priorität:
-Wiesenvogel-Brutgebiete
-Schwerpunktbereich Schutzgebiets- und Biotopverbundsystem mit landesweiter Bedeutung

Abwägungsentscheidung

Eine Stellungnahme zur Aufnahme des Gebietes bezieht sich auf eine Brutvogelkartierung 2015 und ein artenschutzrechtliches Gutachten, welches der Stellungnahme aber nicht beigefügt ist. Dem LLUR ist jedoch ein Gutachten aus dem Jahr 2015 zum „WP Nindorf“ bekannt. In der Bewertung kommt der Gutachter zum Ergebnis: „In der Gesamtbetrachtung ist für das Plangebiet hinsichtlich der Funktion als Brutlebensraum nicht zuletzt aufgrund des Vorkommens der stark gefährdeten Uferschnepfe und mehrerer als gefährdet eingestufter Brutvogelarten von einer hohen Bedeutung auszugehen.“ Nach fachlicher Meinung des MELUND ist damit auch der südliche Teil der Potenzialfläche PR3_DIT_309 wesentlicher Bestandteil der Wiesenvogelkulisse in der Mieleniederung. Einer Verkleinerung der Wiesenvogelkulisse in diesem Bereich unter Umsetzung von CEF-Maßnahmen als Ausgleich für den von den Gutachtern prognostizierten Lebensraumverlust der Uferschnepfe wird angesichts der Bestandssituation der Wiesenvögel und der bereits vom Land umgesetzten Anstrengungen zum Schutz der Wiesenvogel in der Mieleniederung naturschutzfachlich nicht zugestimmt. Maßgeblich für die Nicht-Ausweisung bleibt somit die Lage im Wiesenvogelbrutgebiet. Aufgrund des hohen artenschutzrechtlichen Konfliktrisikos wird die Fläche weiterhin nicht übernommen.		Fläche wurde übernommen
		Fläche wurde angepasst
	X	Fläche wurde nicht übernommen

Kartenausschnitt

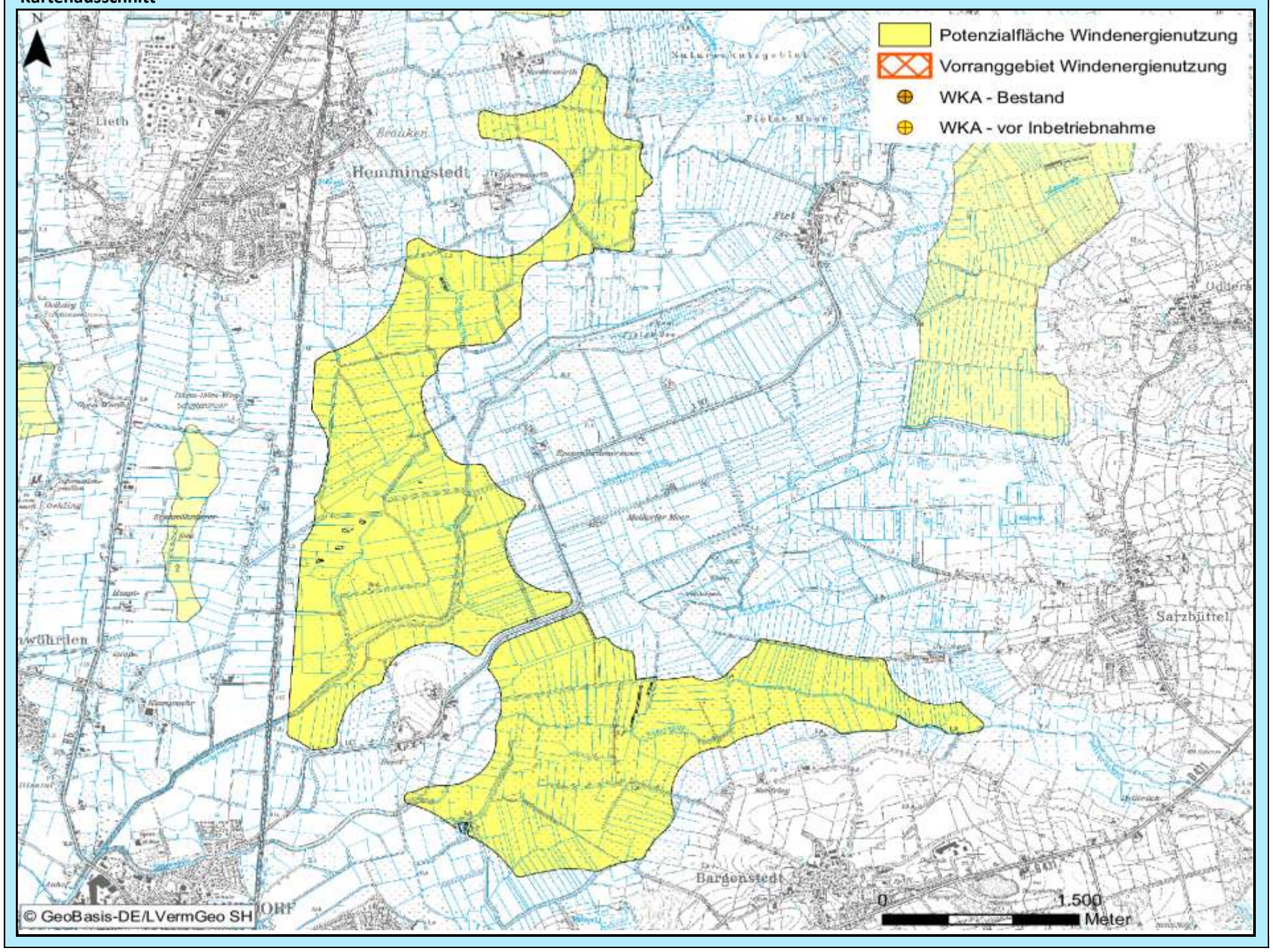

Bewertung der Abwägungskriterien im Detail

Zielbereich Siedlungsstruktur u. -entwicklung sowie Daseinsvorsorge / Schutzgutbereich Mensch u. Gesundheit

Nr.	Kriterium	Konfliktrisiko	betroff. Fläche		Konfliktrisiko	betroff. Fläche	
1.1	Abstandsbereich 800m bis 1.000m um Siedlungsbereiche	hoch	96,2	ha	-	-	ha
1.2	Stadt u. Umlandber. in ländl. Räumen sowie verdicht. Ber. der Ordnungsr. um HH, HL u. KI	mittel	108,5	ha	-	-	ha
1.3	Umfassung von Siedlungsflächen	hoch			-		

Zielbereich Wirtschaftliche Entwicklung, Infrastruktur, Tourismus, Erholung

Nr.	Kriterium	Konfliktrisiko	betroff. Fläche		Konfliktrisiko	betroff. Fläche	
2.1	**Verkehr, sonstige technische Infrastruktur**						
2.1.1	600 m - 15 km Radius um VOR und DVOR-Anlagen	gering	0,0	ha	-	-	ha
2.1.2	Platzrunden Flugverkehr inklusive Mindestabstand (400 / 850 m)	gering	0,0	ha	-	-	ha
2.1.3	An- und Abflugbereiche / Hindernisbegrenzungsflächen von Flugplätzen	gering	0,0	ha	-	-	ha
2.1.4	Flächen mit militärischen Belangen, einschließlich militärischer Richtfunktrassen	gering	0,0	ha	-	-	ha
2.1.5	Schutzbereich DWD-Wetterradarstation Radius 5 – 15 km	-	0,0	ha	-	-	ha
2.1.6	Flächen mit Abbaugenehmigungen oder Potenzialflächen für Rohstoffe	gering	0,0	ha	-	-	ha
2.1.7	Straßenrechtliche Anbaubeschränkungszonen an Autobahnen	gering	0,0	ha	-	-	ha
2.2	**Tourismus und Erholung**						
2.2.1	Schwerpunkträume für Tourismus und Erholung (LEP + Ergänzung)	gering	0,0	ha	-	-	ha
2.2.2	Kernbereiche für Tourismus und Erholung	gering	0,0	ha	-	-	ha
2.2.3	Naturparke	gering	0,0	ha	-	-	ha
2.2.4	Regionale Grünzüge der Ordnungsräume	gering	0,0	ha	-	-	ha

Schutzgutbereich Tiere und Pflanzen / Gebiets- und Artenschutz

Nr.	Kriterium	Konfliktrisiko	betroff. Fläche		Konfliktrisiko	betroff. Fläche	
3.1	**Tiere und Pflanzen**						
3.1.1	Querungshilfen und damit verbundene Korridore	gering	0,0	ha	-	-	ha
3.1.2	Schwerpunktbereiche des Biotopverbundes	hoch	62,2	ha	-	-	ha
3.1.3	Wichtige Verbundachsen des Schutzgebiets- und Biotopverbundsystems	mittel	52,9	ha	-	-	ha
3.2	**Vereinbarkeit mit dem europäischen Gebiets- und Artenschutz**						
3.2.1	Umgebungsbereich von 300 m bis 1.200 m zu Vogelschutzgebieten	gering	0,0	ha	-	-	ha
3.2.2	Hauptachsen des überregionalen Vogelzugs	gering	0,0	ha	-	-	ha
3.2.3	Pot. Beeinträchtigungsbereiche (3 km Radius) mit bes. Bedeutung für Großvögel	gering	0,0	ha	-	-	ha
3.2.4	Pot. Beeinträchtigungsbereiche (1,5/ 1 km Radius) mit bes. Bedeutung für Großvögel	gering	0,0	ha	-	-	ha
3.2.5	Wiesenvogel-Brutgebiete	hoch	962,7	ha	-	-	ha
3.2.6	Nahrungsgebiete für Gänse (ohne Graugänse und Neozoen) und Singschwäne	gering	0,0	ha	-	-	ha

Zielbereich Ressourcenschutz, Ressourcenentwicklung / Schutzgutbereich Boden und Wasser

Nr.	Kriterium	Konfliktrisiko	betroff. Fläche		Konfliktrisiko	betroff. Fläche	
4.1	Vorranggebiete für den Binnenhochwasserschutz	gering	0,0	ha	-	-	ha
4.2	Betroffenheit geologisch schutzwürdiger Objekte	gering	92,2	ha	-	-	ha
4.3	Talräume an natürlichen Gewässern und an erheblich veränderten Wasserkörpern	mittel	91,5	ha	-	-	ha

Schutzgutbereich Landschaft, Kultur und sonstige Sachgüter

Nr.	Kriterium	Konfliktrisiko	betroff. Fläche		Konfliktrisiko	betroff. Fläche	
5.1	5 km um bedeutsame Stadtsilhouetten oder Ortsbilder	mittel	666,7	ha	-	-	ha
5.2	Kernbereiche charakteristischer Landschaftsräume	mittel	261,3	ha	-	-	ha
	in Verbindung mit Naturparken		0,0	ha		-	ha
5.3	800 m um (grundsätzlich raumwirksame) gesetzlich geschützte Kulturdenkmale	gering	0,0	ha	-	-	ha
5.4	2 km um gesetzlich geschützte Kulturdenkmale in Höhenlage oder bedeutender Einzellage	gering	0,0	ha	-	-	ha
5.5	500 m um bedeutsame archäologische Kulturdenkmale	gering	0,0	ha	-	-	ha
5.6	Abwägungsbereich in Teilabschnitten um die Denkmalbereiche Danewerk / Haithabu	gering	0,0	ha	-	-	ha

Weitere einzelfallbezogene Kriterien

-

Weitere Hinweise/ weitere Hinweise für das Genehmigungsverfahren

-

Grundlagendaten Potenzialfläche		Grundlagendaten Vorranggebiet	
Kreis:	Dithmarschen	**Kreis:**	-
Stadt/Gemeinde:	Nordhastedt, Odderade, Sarzbüttel	**Stadt/Gemeinde:**	-
Anzahl Teilgebiete:	1	**Anzahl Teilgebiete:**	-
Größe (ha):	305,9	**Größe (ha):**	-

Realnutzung:
Die Fläche besteht überwiegend aus Grünland, wird aber auch ackerbaulich genutzt. Mittig von Verkehrsweg durchzogen. Naturnahe Fläche und Gewässerbegleitfläche vorhanden.

Realnutzung:
-

Vorbelastung:
-

Vorbelastung:
-

Sonstige Regionalplandarstellung:
Charakteristischer Landschaftsraum gem. LEP 2010, Gebiet mit besonderer Bedeutung für Natur und Landschaft

Sonstige Regionalplandarstellung:
-

Beschreibung und Bewertung der betroffenen raumordnerischen und umweltfachlichen Abwägungsmerkmale

Hohes Konfliktrisiko durch Überschneidungen mit folgenden Kriterien hoher Priorität:
-Großvogelhorste mit Umgebungsschutz
-Wiesenvogel-Brutgebiete

Abwägungsentscheidung

Die Lage im potenziellen Beeinrächtigungsbereich eines Seeadlerbrutplatzes und innerhalb eines Wiesenvoegelbrutgebietes konnte durch Stellungnahmen zur Hereinnahme der Fläche nicht entkräftet werden. Nach wie vor wird im Bezug auf diese beiden Kriterien ein hohes Konfliktrisiko gesehen. Die Fläche wird nicht übernommen

	Fläche wurde übernommen
	Fläche wurde angepasst
X	Fläche wurde nicht übernommen

Kartenausschnitt

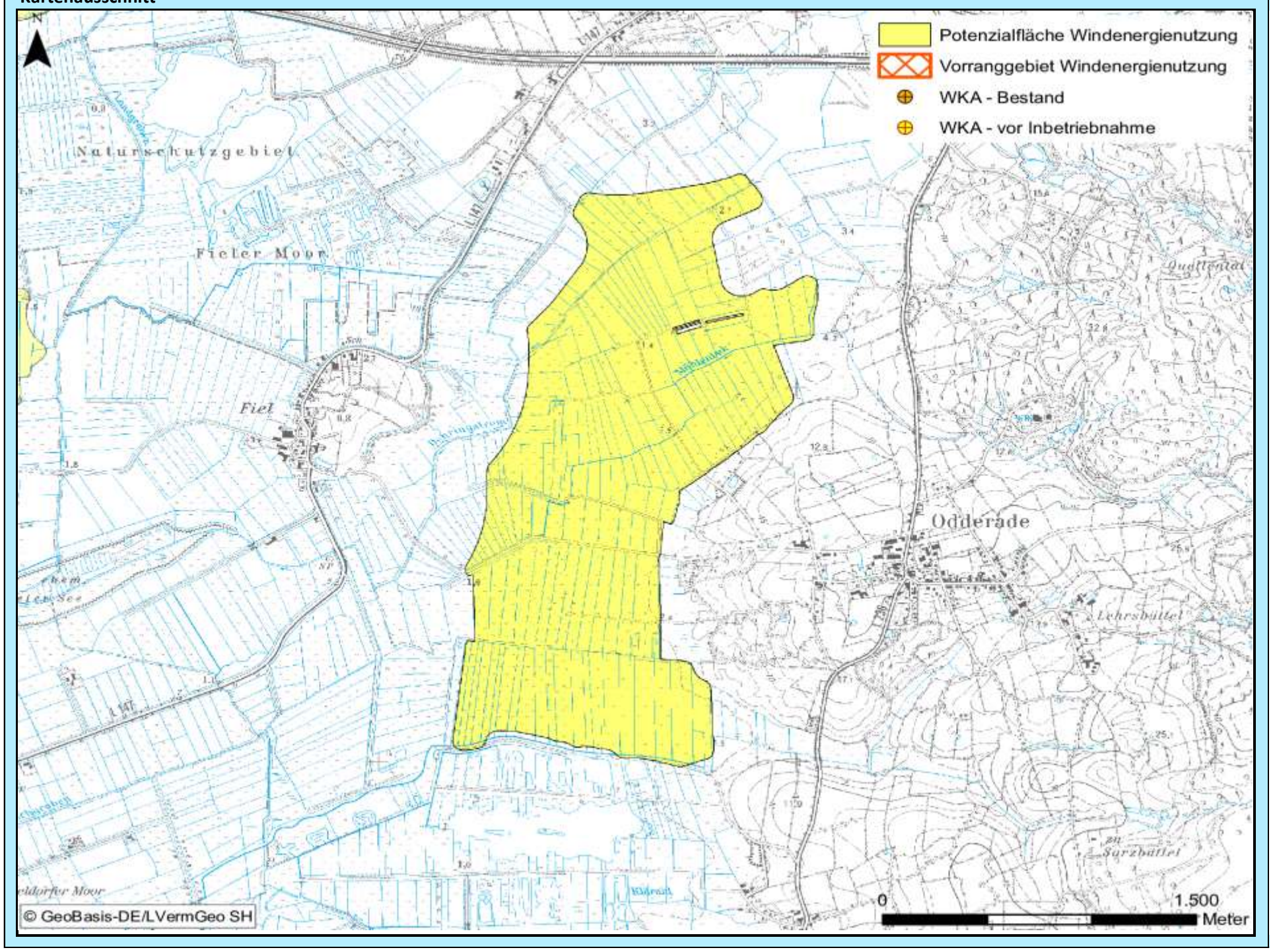

Bewertung der Abwägungskriterien im Detail

Zielbereich Siedlungsstruktur u. -entwicklung sowie Daseinsvorsorge / Schutzgutbereich Mensch u. Gesundheit

Nr.	Kriterium	Konfliktrisiko	betroff. Fläche		Konfliktrisiko	betroff. Fläche	
1.1	Abstandsbereich 800m bis 1.000m um Siedlungsbereiche	hoch	83,5	ha	-	-	ha
1.2	Stadt u. Umlandber. in ländl. Räumen sowie verdicht. Ber. der Ordnungsr. um HH, HL u. KI	mittel	21,1	ha	-	-	ha
1.3	Umfassung von Siedlungsflächen	mittel			-		

Zielbereich Wirtschaftliche Entwicklung, Infrastruktur, Tourismus, Erholung

Nr.	Kriterium	Konfliktrisiko	betroff. Fläche		Konfliktrisiko	betroff. Fläche	
2.1	**Verkehr, sonstige technische Infrastruktur**						
2.1.1	600 m - 15 km Radius um VOR und DVOR-Anlagen	gering	0,0	ha	-	-	ha
2.1.2	Platzrunden Flugverkehr inklusive Mindestabstand (400 / 850 m)	gering	0,0	ha	-	-	ha
2.1.3	An- und Abflugbereiche / Hindernisbegrenzungsflächen von Flugplätzen	gering	0,0	ha	-	-	ha
2.1.4	Flächen mit militärischen Belangen, einschließlich militärischer Richtfunktrassen	gering	0,0	ha	-	-	ha
2.1.5	Schutzbereich DWD-Wetterradarstation Radius 5 – 15 km	-	0,0	ha	-	-	ha
2.1.6	Flächen mit Abbaugenehmigungen oder Potenzialflächen für Rohstoffe	gering	0,0	ha	-	-	ha
2.1.7	Straßenrechtliche Anbaubeschränkungszonen an Autobahnen	gering	0,0	ha	-	-	ha
2.2	**Tourismus und Erholung**						
2.2.1	Schwerpunkträume für Tourismus und Erholung (LEP + Ergänzung)	gering	0,0	ha	-	-	ha
2.2.2	Kernbereiche für Tourismus und Erholung	gering	0,0	ha	-	-	ha
2.2.3	Naturparke	gering	0,0	ha	-	-	ha
2.2.4	Regionale Grünzüge der Ordnungsräume	gering	0,0	ha	-	-	ha

Schutzgutbereich Tiere und Pflanzen / Gebiets- und Artenschutz

Nr.	Kriterium	Konfliktrisiko	betroff. Fläche		Konfliktrisiko	betroff. Fläche	
3.1	**Tiere und Pflanzen**						
3.1.1	Querungshilfen und damit verbundene Korridore	gering	0,0	ha	-	-	ha
3.1.2	Schwerpunktbereiche des Biotopverbundes	hoch	3,1	ha	-	-	ha
3.1.3	Wichtige Verbundachsen des Schutzgebiets- und Biotopverbundsystems	mittel	71,4	ha	-	-	ha
3.2	**Vereinbarkeit mit dem europäischen Gebiets- und Artenschutz**						
3.2.1	Umgebungsbereich von 300 m bis 1.200 m zu Vogelschutzgebieten	gering	0,0	ha	-	-	ha
3.2.2	Hauptachsen des überregionalen Vogelzugs	gering	0,0	ha	-	-	ha
3.2.3	Pot. Beeinträchtigungsbereiche (3 km Radius) mit bes. Bedeutung für Großvögel	hoch	90,2	ha	-	-	ha
3.2.4	Pot. Beeinträchtigungsbereiche (1,5/ 1 km Radius) mit bes. Bedeutung für Großvögel	mittel	5,3	ha	-	-	ha
3.2.5	Wiesenvogel-Brutgebiete	hoch	305,9	ha	-	-	ha
3.2.6	Nahrungsgebiete für Gänse (ohne Graugänse und Neozoen) und Singschwäne	gering	0,0	ha	-	-	ha

Zielbereich Ressourcenschutz, Ressourcenentwicklung / Schutzgutbereich Boden und Wasser

Nr.	Kriterium	Konfliktrisiko	betroff. Fläche		Konfliktrisiko	betroff. Fläche	
4.1	Vorranggebiete für den Binnenhochwasserschutz	gering	0,0	ha	-	-	ha
4.2	Betroffenheit geologisch schutzwürdiger Objekte	gering	38,0	ha	-	-	ha
4.3	Talräume an natürlichen Gewässern und an erheblich veränderten Wasserkörpern	mittel	37,6	ha	-	-	ha

Schutzgutbereich Landschaft, Kultur und sonstige Sachgüter

Nr.	Kriterium	Konfliktrisiko	betroff. Fläche		Konfliktrisiko	betroff. Fläche	
5.1	5 km um bedeutsame Stadtsilhouetten oder Ortsbilder	gering	0,0	ha	-	-	ha
5.2	Kernbereiche charakteristischer Landschaftsräume	mittel	305,9	ha	-	-	ha
	in Verbindung mit Naturparken		0,0	ha		-	ha
5.3	800 m um (grundsätzlich raumwirksame) gesetzlich geschützte Kulturdenkmale	gering	0,0	ha	-	-	ha
5.4	2 km um gesetzlich geschützte Kulturdenkmale in Höhenlage oder bedeutender Einzellage	gering	0,0	ha	-	-	ha
5.5	500 m um bedeutsame archäologische Kulturdenkmale	gering	0,0	ha	-	-	ha
5.6	Abwägungsbereich in Teilabschnitten um die Denkmalbereiche Danewerk / Haithabu	gering	0,0	ha	-	-	ha

Weitere einzelfallbezogene Kriterien

-

Weitere Hinweise/ weitere Hinweise für das Genehmigungsverfahren

-

Abwägungsbereich für die Windenergienutzung	PR3_DIT_312	2. Entwurf

Grundlagendaten Potenzialfläche		Grundlagendaten Vorranggebiet	
Kreis:	Dithmarschen	**Kreis:**	-
Stadt/Gemeinde:	Elpersbüttel, Krumstedt, Nindorf, Windbergen, Wolmersdorf	**Stadt/Gemeinde:**	-
Anzahl Teilgebiete:	1	**Anzahl Teilgebiete:**	-
Größe (ha):	403,0	**Größe (ha):**	-

Realnutzung:
Die Fläche wird zum Teil ackerbaulich genutzt, besteht aber auch aus Grünland. Im Norden befindet sich eine naturnahe Fläche mit Gehölzen und einem Kleingewässer. Im Osten befinden sich einzelne Gehölzstrukturen.

Realnutzung:
-

Vorbelastung:
-

Vorbelastung:
-

Sonstige Regionalplandarstellung:
Charakteristischer Landschaftsraum gem. LEP 2010, Gebiet mit besonderer Bedeutung für Natur und Landschaft, Gebiet mit besonderer Bedeutung für Tourismus und Erholung

Sonstige Regionalplandarstellung:
-

Beschreibung und Bewertung der betroffenen raumordnerischen und umweltfachlichen Abwägungsmerkmale

Hohes Konfliktrisiko durch Überschneidungen mit folgenden Kriterien hoher Priorität:
-Wiesenvogel-Brutgebiete
-Schwerpunktbereich Schutzgebiets- und Biotopverbundsystem mit landesweiter Bedeutung

Abwägungsentscheidung

Die Flächen DIT_313 und DIT_312 sind zu einer Fläche mit der Bezeichnung DIT_312 verschmolzen. Sie werden nach wie vor nicht ausgewiesen, weil sich das hohe Konfliktrisiko mit dem Wiesenvogelbrutgebet bestätigt hat.

	Fläche wurde übernommen
	Fläche wurde angepasst
X	Fläche wurde nicht übernommen

Kartenausschnitt

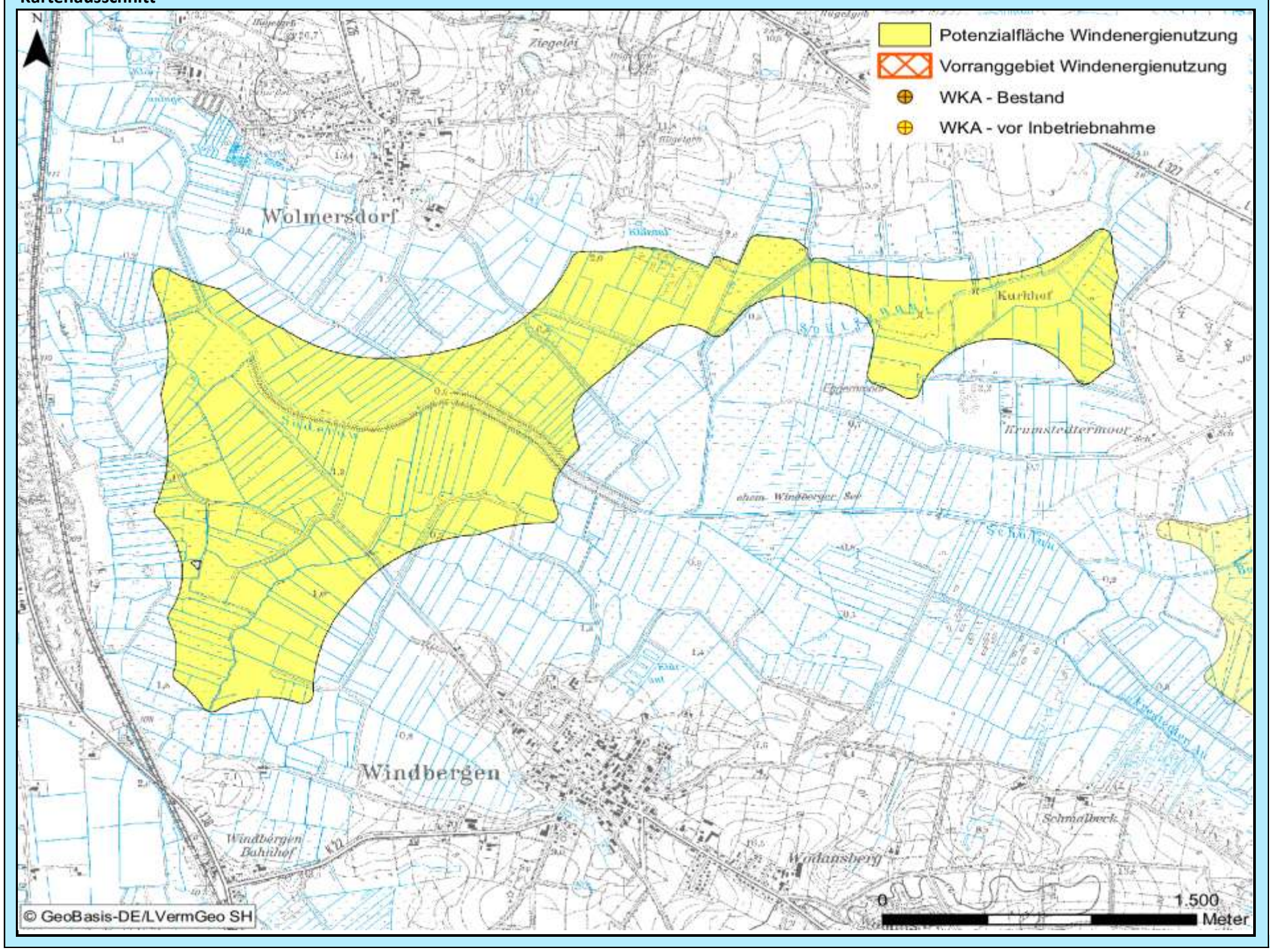

Bewertung der Abwägungskriterien im Detail

Zielbereich Siedlungsstruktur u. -entwicklung sowie Daseinsvorsorge / Schutzgutbereich Mensch u. Gesundheit

Nr.	Kriterium	Konfliktrisiko	betroff. Fläche		Konfliktrisiko	betroff. Fläche	
1.1	Abstandsbereich 800m bis 1.000m um Siedlungsbereiche	hoch	156,5	ha	-	-	ha
1.2	Stadt u. Umlandber. in ländl. Räumen sowie verdicht. Ber. der Ordnungsr. um HH, HL u. KI	gering	0,0	ha	-	-	ha
1.3	Umfassung von Siedlungsflächen	mittel			-		

Zielbereich Wirtschaftliche Entwicklung, Infrastruktur, Tourismus, Erholung

Nr.	Kriterium	Konfliktrisiko	betroff. Fläche		Konfliktrisiko	betroff. Fläche	
2.1	**Verkehr, sonstige technische Infrastruktur**						
2.1.1	600 m - 15 km Radius um VOR und DVOR-Anlagen	gering	0,0	ha	-	-	ha
2.1.2	Platzrunden Flugverkehr inklusive Mindestabstand (400 / 850 m)	gering	0,0	ha	-	-	ha
2.1.3	An- und Abflugbereiche / Hindernisbegrenzungsflächen von Flugplätzen	gering	0,0	ha	-	-	ha
2.1.4	Flächen mit militärischen Belangen, einschließlich militärischer Richtfunktrassen	gering	0,0	ha	-	-	ha
2.1.5	Schutzbereich DWD-Wetterradarstation Radius 5 – 15 km	-	0,0	ha	-	-	ha
2.1.6	Flächen mit Abbaugenehmigungen oder Potenzialflächen für Rohstoffe	gering	0,0	ha	-	-	ha
2.1.7	Straßenrechtliche Anbaubeschränkungszonen an Autobahnen	gering	0,0	ha	-	-	ha
2.2	**Tourismus und Erholung**						
2.2.1	Schwerpunkträume für Tourismus und Erholung (LEP + Ergänzung)	gering	0,0	ha	-	-	ha
2.2.2	Kernbereiche für Tourismus und Erholung	gering	0,0	ha	-	-	ha
2.2.3	Naturparke	gering	0,0	ha	-	-	ha
2.2.4	Regionale Grünzüge der Ordnungsräume	gering	0,0	ha	-	-	ha

Schutzgutbereich Tiere und Pflanzen / Gebiets- und Artenschutz

Nr.	Kriterium	Konfliktrisiko	betroff. Fläche		Konfliktrisiko	betroff. Fläche	
3.1	**Tiere und Pflanzen**						
3.1.1	Querungshilfen und damit verbundene Korridore	gering	0,0	ha	-	-	ha
3.1.2	Schwerpunktbereiche des Biotopverbundes	hoch	99,7	ha	-	-	ha
3.1.3	Wichtige Verbundachsen des Schutzgebiets- und Biotopverbundsystems	mittel	40,5	ha	-	-	ha
3.2	**Vereinbarkeit mit dem europäischen Gebiets- und Artenschutz**						
3.2.1	Umgebungsbereich von 300 m bis 1.200 m zu Vogelschutzgebieten	gering	0,0	ha	-	-	ha
3.2.2	Hauptachsen des überregionalen Vogelzugs	gering	0,0	ha	-	-	ha
3.2.3	Pot. Beeinträchtigungsbereiche (3 km Radius) mit bes. Bedeutung für Großvögel	gering	0,0	ha	-	-	ha
3.2.4	Pot. Beeinträchtigungsbereiche (1,5/ 1 km Radius) mit bes. Bedeutung für Großvögel	gering	0,0	ha	-	-	ha
3.2.5	Wiesenvogel-Brutgebiete	hoch	403,0	ha	-	-	ha
3.2.6	Nahrungsgebiete für Gänse (ohne Graugänse und Neozoen) und Singschwäne	gering	0,0	ha	-	-	ha

Zielbereich Ressourcenschutz, Ressourcenentwicklung / Schutzgutbereich Boden und Wasser

Nr.	Kriterium	Konfliktrisiko	betroff. Fläche		Konfliktrisiko	betroff. Fläche	
4.1	Vorranggebiete für den Binnenhochwasserschutz	gering	0,0	ha	-	-	ha
4.2	Betroffenheit geologisch schutzwürdiger Objekte	gering	0,0	ha	-	-	ha
4.3	Talräume an natürlichen Gewässern und an erheblich veränderten Wasserkörpern	gering	0,0	ha	-	-	ha

Schutzgutbereich Landschaft, Kultur und sonstige Sachgüter

Nr.	Kriterium	Konfliktrisiko	betroff. Fläche		Konfliktrisiko	betroff. Fläche	
5.1	5 km um bedeutsame Stadtsilhouetten oder Ortsbilder	hoch	342,6	ha	-	-	ha
5.2	Kernbereiche charakteristischer Landschaftsräume	mittel	393,7	ha	-	-	ha
	in Verbindung mit Naturparken		0,0	ha		-	ha
5.3	800 m um (grundsätzlich raumwirksame) gesetzlich geschützte Kulturdenkmale	gering	0,0	ha	-	-	ha
5.4	2 km um gesetzlich geschützte Kulturdenkmale in Höhenlage oder bedeutender Einzellage	gering	0,0	ha	-	-	ha
5.5	500 m um bedeutsame archäologische Kulturdenkmale	gering	0,0	ha	-	-	ha
5.6	Abwägungsbereich in Teilabschnitten um die Denkmalbereiche Danewerk / Haithabu	gering	0,0	ha	-	-	ha

Weitere einzelfallbezogene Kriterien

-

Weitere Hinweise/ weitere Hinweise für das Genehmigungsverfahren

-

Abwägungsbereich für die Windenergienutzung	PR3_DIT_314	2. Entwurf

Grundlagendaten Potenzialfläche		Grundlagendaten Vorranggebiet	
Kreis:	Dithmarschen	**Kreis:**	-
Stadt/Gemeinde:	Frestedt, Krumstedt, Süderhastedt	**Stadt/Gemeinde:**	-
Anzahl Teilgebiete:	1	**Anzahl Teilgebiete:**	-
Größe (ha):	201,6	**Größe (ha):**	-

Realnutzung:
Die Fläche besteht aus Acker und Grünland. Im Süden ein Bereich mit Sumpf. Vereinzelt Gewässerbegleitflächen.

Realnutzung:
-

Vorbelastung:
-

Vorbelastung:
-

Sonstige Regionalplandarstellung:
Charakteristischer Landschaftsraum gem. LEP 2010, Gebiet mit besonderer Bedeutung für Natur und Landschaft, Gebiet mit besonderer Bedeutung für Tourismus und Erholung

Sonstige Regionalplandarstellung:
-

Beschreibung und Bewertung der betroffenen raumordnerischen und umweltfachlichen Abwägungsmerkmale

Hohes Konfliktrisiko durch Überschneidungen mit folgenden Kriterien hoher Priorität:
-Wiesenvogel-Brutgebiete
-Schwerpunktbereich Schutzgebiets- und Biotopverbundsystem mit landesweiter Bedeutung

Abwägungsentscheidung

Die Fläche wird nach wie vor nicht ausgewiesen, weil sich das hohe Konfliktrisiko mit dem Wiesenvogelbrutgebet bestätigt hat.

	Fläche wurde übernommen
	Fläche wurde angepasst
X	Fläche wurde nicht übernommen

Kartenausschnitt

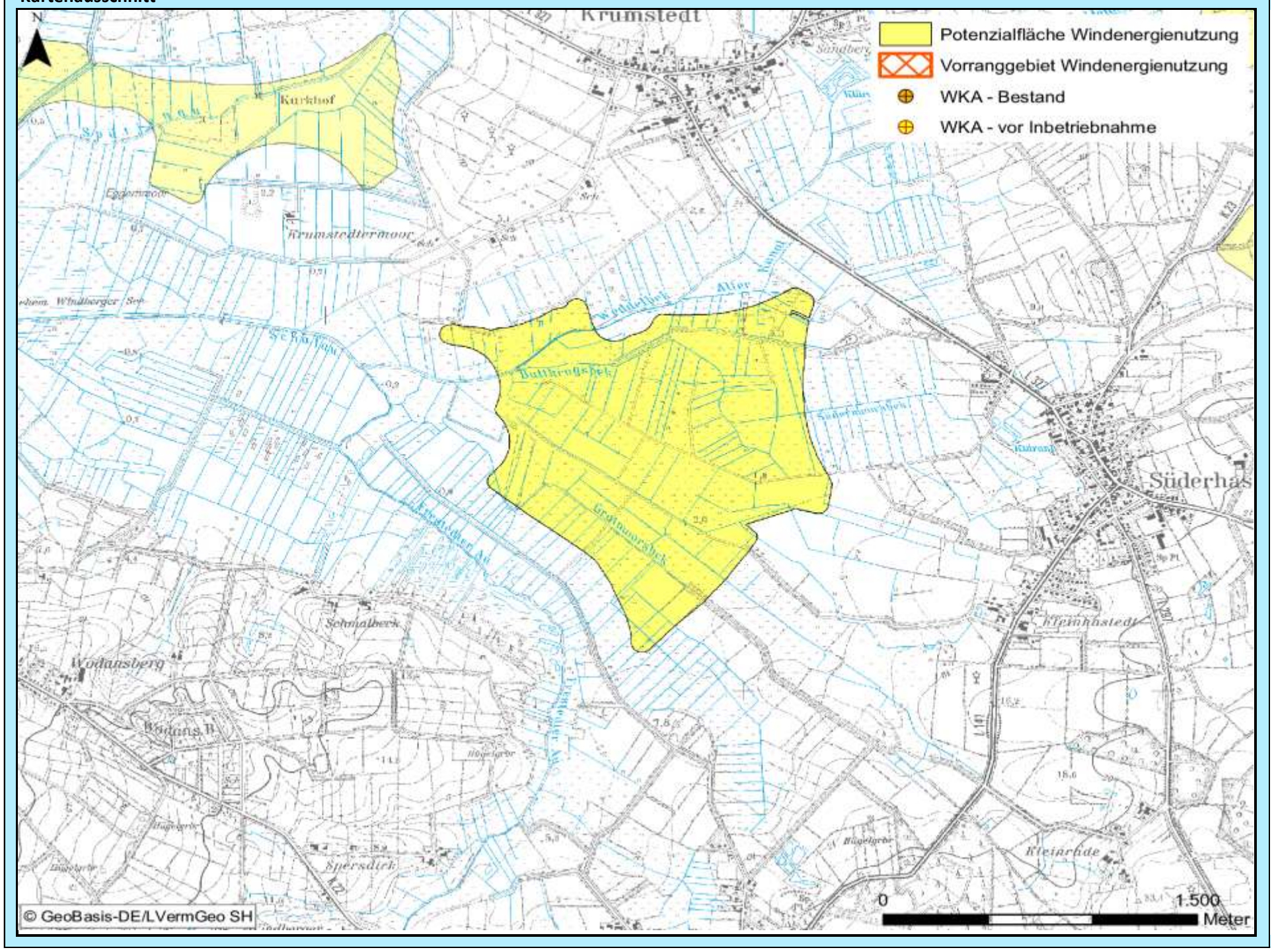

Bewertung der Abwägungskriterien im Detail

Zielbereich Siedlungsstruktur u. -entwicklung sowie Daseinsvorsorge / Schutzgutbereich Mensch u. Gesundheit

Nr.	Kriterium	Konfliktrisiko	betroff. Fläche		Konfliktrisiko	betroff. Fläche	
1.1	Abstandsbereich 800m bis 1.000m um Siedlungsbereiche	hoch	39,1	ha	-	-	ha
1.2	Stadt u. Umlandber. in ländl. Räumen sowie verdicht. Ber. der Ordnungsr. um HH, HL u. KI	gering	0,0	ha	-	-	ha
1.3	Umfassung von Siedlungsflächen	mittel			-		

Zielbereich Wirtschaftliche Entwicklung, Infrastruktur, Tourismus, Erholung

Nr.	Kriterium	Konfliktrisiko	betroff. Fläche		Konfliktrisiko	betroff. Fläche	
2.1	**Verkehr, sonstige technische Infrastruktur**						
2.1.1	600 m - 15 km Radius um VOR und DVOR-Anlagen	gering	0,0	ha	-	-	ha
2.1.2	Platzrunden Flugverkehr inklusive Mindestabstand (400 / 850 m)	gering	0,0	ha	-	-	ha
2.1.3	An- und Abflugbereiche / Hindernisbegrenzungsflächen von Flugplätzen	gering	0,0	ha	-	-	ha
2.1.4	Flächen mit militärischen Belangen, einschließlich militärischer Richtfunktrassen	gering	0,0	ha	-	-	ha
2.1.5	Schutzbereich DWD-Wetterradarstation Radius 5 – 15 km	-	0,0	ha	-	-	ha
2.1.6	Flächen mit Abbaugenehmigungen oder Potenzialflächen für Rohstoffe	gering	0,0	ha	-	-	ha
2.1.7	Straßenrechtliche Anbaubeschränkungszonen an Autobahnen	gering	0,0	ha	-	-	ha
2.2	**Tourismus und Erholung**						
2.2.1	Schwerpunkträume für Tourismus und Erholung (LEP + Ergänzung)	gering	0,0	ha	-	-	ha
2.2.2	Kernbereiche für Tourismus und Erholung	gering	0,0	ha	-	-	ha
2.2.3	Naturparke	gering	0,0	ha	-	-	ha
2.2.4	Regionale Grünzüge der Ordnungsräume	gering	0,0	ha	-	-	ha

Schutzgutbereich Tiere und Pflanzen / Gebiets- und Artenschutz

Nr.	Kriterium	Konfliktrisiko	betroff. Fläche		Konfliktrisiko	betroff. Fläche	
3.1	**Tiere und Pflanzen**						
3.1.1	Querungshilfen und damit verbundene Korridore	gering	0,0	ha	-	-	ha
3.1.2	Schwerpunktbereiche des Biotopverbundes	hoch	92,4	ha	-	-	ha
3.1.3	Wichtige Verbundachsen des Schutzgebiets- und Biotopverbundsystems	gering	0,0	ha	-	-	ha
3.2	**Vereinbarkeit mit dem europäischen Gebiets- und Artenschutz**						
3.2.1	Umgebungsbereich von 300 m bis 1.200 m zu Vogelschutzgebieten	gering	0,0	ha	-	-	ha
3.2.2	Hauptachsen des überregionalen Vogelzugs	gering	0,0	ha	-	-	ha
3.2.3	Pot. Beeinträchtigungsbereiche (3 km Radius) mit bes. Bedeutung für Großvögel	gering	0,0	ha	-	-	ha
3.2.4	Pot. Beeinträchtigungsbereiche (1,5/ 1 km Radius) mit bes. Bedeutung für Großvögel	gering	0,0	ha	-	-	ha
3.2.5	Wiesenvogel-Brutgebiete	hoch	201,6	ha	-	-	ha
3.2.6	Nahrungsgebiete für Gänse (ohne Graugänse und Neozoen) und Singschwäne	gering	0,0	ha	-	-	ha

Zielbereich Ressourcenschutz, Ressourcenentwicklung / Schutzgutbereich Boden und Wasser

Nr.	Kriterium	Konfliktrisiko	betroff. Fläche		Konfliktrisiko	betroff. Fläche	
4.1	Vorranggebiete für den Binnenhochwasserschutz	gering	0,0	ha	-	-	ha
4.2	Betroffenheit geologisch schutzwürdiger Objekte	gering	0,0	ha	-	-	ha
4.3	Talräume an natürlichen Gewässern und an erheblich veränderten Wasserkörpern	gering	0,0	ha	-	-	ha

Schutzgutbereich Landschaft, Kultur und sonstige Sachgüter

Nr.	Kriterium	Konfliktrisiko	betroff. Fläche		Konfliktrisiko	betroff. Fläche	
5.1	5 km um bedeutsame Stadtsilhouetten oder Ortsbilder	gering	0,0	ha	-	-	ha
5.2	Kernbereiche charakteristischer Landschaftsräume	mittel	162,4	ha	-	-	ha
	in Verbindung mit Naturparken		0,0	ha		-	ha
5.3	800 m um (grundsätzlich raumwirksame) gesetzlich geschützte Kulturdenkmale	gering	0,0	ha	-	-	ha
5.4	2 km um gesetzlich geschützte Kulturdenkmale in Höhenlage oder bedeutender Einzellage	gering	0,0	ha	-	-	ha
5.5	500 m um bedeutsame archäologische Kulturdenkmale	gering	0,0	ha	-	-	ha
5.6	Abwägungsbereich in Teilabschnitten um die Denkmalbereiche Danewerk / Haithabu	gering	0,0	ha	-	-	ha

Weitere einzelfallbezogene Kriterien

-

Weitere Hinweise/ weitere Hinweise für das Genehmigungsverfahren

-

Abwägungsbereich für die Windenergienutzung	PR3_DIT_317	2. Entwurf

Grundlagendaten Potenzialfläche		Grundlagendaten Vorranggebiet	
Kreis:	Dithmarschen	**Kreis:**	-
Stadt/Gemeinde:	Kaiser-Wilhelm-Koog, Neufelderkoog	**Stadt/Gemeinde:**	-
Anzahl Teilgebiete:	1	**Anzahl Teilgebiete:**	-
Größe (ha):	18,0	**Größe (ha):**	-

Realnutzung:
Die Fläche wird überwiegend ackerbaulich genutzt, besteht nur geringfügig aus Grünland. Im Süden naturnahe Fläche gegeben.

Realnutzung:
-

Vorbelastung:
WKA in Betrieb

Vorbelastung:
-

Sonstige Regionalplandarstellung:
Eignungsgebiet für die Windenergienutzung gem. LEP 2010, Gebiet mit besonderer Bedeutung für Tourismus und Erholung

Sonstige Regionalplandarstellung:
-

Beschreibung und Bewertung der betroffenen raumordnerischen und umweltfachlichen Abwägungsmerkmale

Es wurde eine FFH-Verträglichkeitsprüfung für das VSG "Ramsar-Gebiet S-H Wattenmeer und angrenzende Küstengebiete" durchgeführt. Erhebliche Beeinträchtigungen sind für die gesamte Fläche nicht auszuschließen. Ausschlaggebend dafür sind die Seeschwalben, Möwen, Weihen sowie weitere Arten.

Abwägungsentscheidung

Laut FFH- Verträglichkeitsprüfung zum VSG und "Ramsar-Gebiet S-H Wattenmmeer und angrenzende Küstengebiete" sind erhebliche Beeinträchtigungen für die gesamte Fläche bis zu einer Entfernung von 1.000 m zum VSG nicht auszuschließen. Die Fläche wird daher nicht übernommen.		Fläche wurde übernommen
		Fläche wurde angepasst
	X	Fläche wurde nicht übernommen

Kartenausschnitt

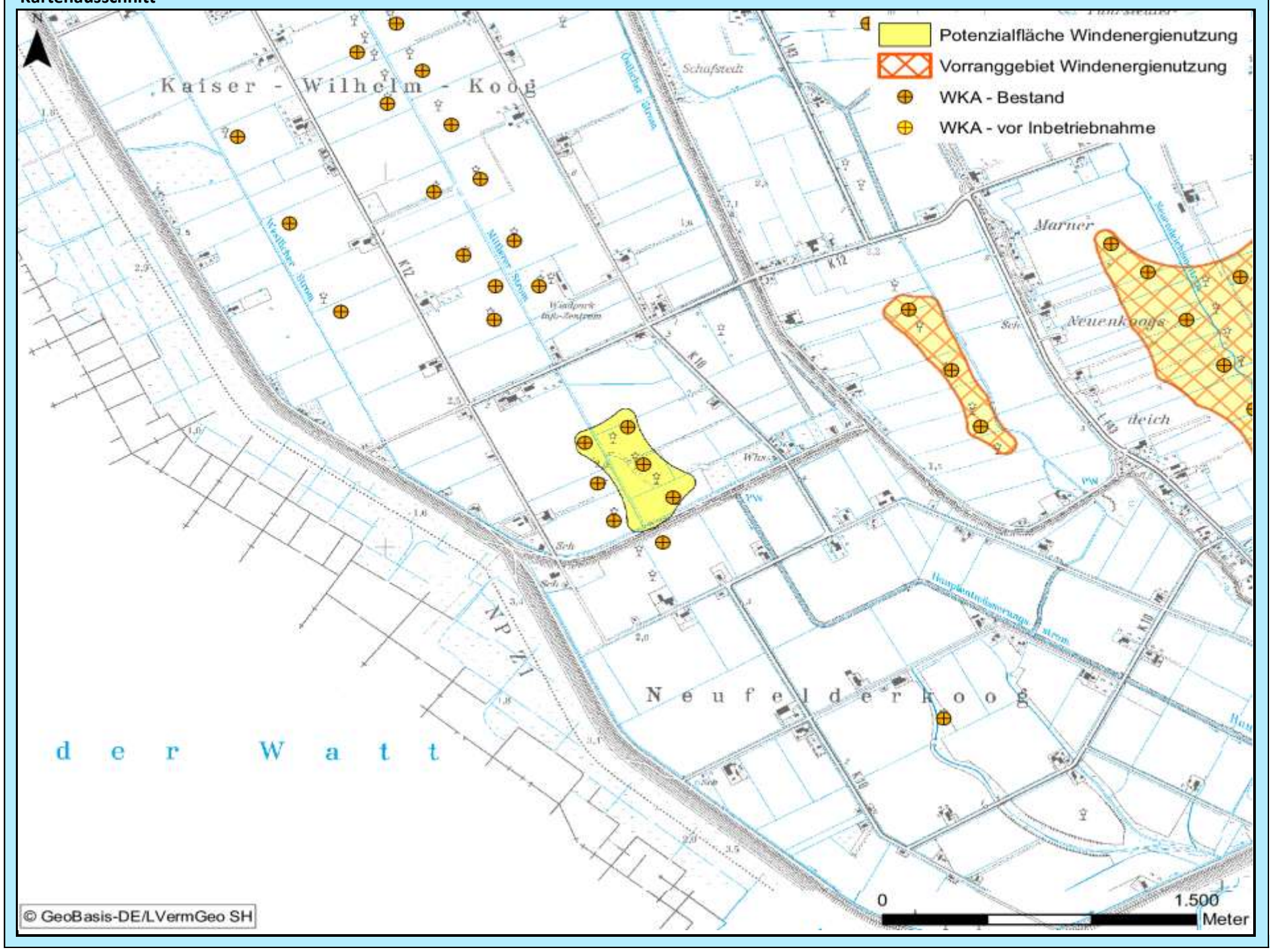

Bewertung der Abwägungskriterien im Detail

Zielbereich Siedlungsstruktur u. -entwicklung sowie Daseinsvorsorge / Schutzgutbereich Mensch u. Gesundheit

Nr.	Kriterium	Konfliktrisiko	betroff. Fläche		Konfliktrisiko	betroff. Fläche	
1.1	Abstandsbereich 800m bis 1.000m um Siedlungsbereiche	gering	0,0	ha	-	-	ha
1.2	Stadt u. Umlandber. in ländl. Räumen sowie verdicht. Ber. der Ordnungsr. um HH, HL u. KI	gering	0,0	ha	-	-	ha
1.3	Umfassung von Siedlungsflächen	gering			-		

Zielbereich Wirtschaftliche Entwicklung, Infrastruktur, Tourismus, Erholung

Nr.	Kriterium	Konfliktrisiko	betroff. Fläche		Konfliktrisiko	betroff. Fläche	
2.1	**Verkehr, sonstige technische Infrastruktur**						
2.1.1	600 m - 15 km Radius um VOR und DVOR-Anlagen	gering	0,0	ha	-	-	ha
2.1.2	Platzrunden Flugverkehr inklusive Mindestabstand (400 / 850 m)	gering	0,0	ha	-	-	ha
2.1.3	An- und Abflugbereiche / Hindernisbegrenzungsflächen von Flugplätzen	gering	0,0	ha	-	-	ha
2.1.4	Flächen mit militärischen Belangen, einschließlich militärischer Richtfunktrassen	gering	0,0	ha	-	-	ha
2.1.5	Schutzbereich DWD-Wetterradarstation Radius 5 – 15 km	-	0,0	ha	-	-	ha
2.1.6	Flächen mit Abbaugenehmigungen oder Potenzialflächen für Rohstoffe	gering	0,0	ha	-	-	ha
2.1.7	Straßenrechtliche Anbaubeschränkungszonen an Autobahnen	gering	0,0	ha	-	-	ha
2.2	**Tourismus und Erholung**						
2.2.1	Schwerpunkträume für Tourismus und Erholung (LEP + Ergänzung)	gering	0,0	ha	-	-	ha
2.2.2	Kernbereiche für Tourismus und Erholung	gering	0,0	ha	-	-	ha
2.2.3	Naturparke	gering	0,0	ha	-	-	ha
2.2.4	Regionale Grünzüge der Ordnungsräume	gering	0,0	ha	-	-	ha

Schutzgutbereich Tiere und Pflanzen / Gebiets- und Artenschutz

Nr.	Kriterium	Konfliktrisiko	betroff. Fläche		Konfliktrisiko	betroff. Fläche	
3.1	**Tiere und Pflanzen**						
3.1.1	Querungshilfen und damit verbundene Korridore	gering	0,0	ha	-	-	ha
3.1.2	Schwerpunktbereiche des Biotopverbundes	gering	0,0	ha	-	-	ha
3.1.3	Wichtige Verbundachsen des Schutzgebiets- und Biotopverbundsystems	gering	0,0	ha	-	-	ha
3.2	**Vereinbarkeit mit dem europäischen Gebiets- und Artenschutz**						
3.2.1	Umgebungsbereich von 300 m bis 1.200 m zu Vogelschutzgebieten	mittel	18,0	ha	-	-	ha
3.2.2	Hauptachsen des überregionalen Vogelzugs	mittel	18,0	ha	-	-	ha
3.2.3	Pot. Beeinträchtigungsbereiche (3 km Radius) mit bes. Bedeutung für Großvögel	gering	0,0	ha	-	-	ha
3.2.4	Pot. Beeinträchtigungsbereiche (1,5/ 1 km Radius) mit bes. Bedeutung für Großvögel	gering	0,0	ha	-	-	ha
3.2.5	Wiesenvogel-Brutgebiete	gering	0,0	ha	-	-	ha
3.2.6	Nahrungsgebiete für Gänse (ohne Graugänse und Neozoen) und Singschwäne	gering	0,0	ha	-	-	ha

Zielbereich Ressourcenschutz, Ressourcenentwicklung / Schutzgutbereich Boden und Wasser

Nr.	Kriterium	Konfliktrisiko	betroff. Fläche		Konfliktrisiko	betroff. Fläche	
4.1	Vorranggebiete für den Binnenhochwasserschutz	gering	0,0	ha	-	-	ha
4.2	Betroffenheit geologisch schutzwürdiger Objekte	gering	0,0	ha	-	-	ha
4.3	Talräume an natürlichen Gewässern und an erheblich veränderten Wasserkörpern	gering	0,0	ha	-	-	ha

Schutzgutbereich Landschaft, Kultur und sonstige Sachgüter

Nr.	Kriterium	Konfliktrisiko	betroff. Fläche		Konfliktrisiko	betroff. Fläche	
5.1	5 km um bedeutsame Stadtsilhouetten oder Ortsbilder	gering	0,0	ha	-	-	ha
5.2	Kernbereiche charakteristischer Landschaftsräume	gering	0,0	ha	-	-	ha
	in Verbindung mit Naturparken		0,0	ha		-	ha
5.3	800 m um (grundsätzlich raumwirksame) gesetzlich geschützte Kulturdenkmale	gering	0,0	ha	-	-	ha
5.4	2 km um gesetzlich geschützte Kulturdenkmale in Höhenlage oder bedeutender Einzellage	gering	0,0	ha	-	-	ha
5.5	500 m um bedeutsame archäologische Kulturdenkmale	gering	0,0	ha	-	-	ha
5.6	Abwägungsbereich in Teilabschnitten um die Denkmalbereiche Danewerk / Haithabu	gering	0,0	ha	-	-	ha

Weitere einzelfallbezogene Kriterien

-

Weitere Hinweise/ weitere Hinweise für das Genehmigungsverfahren

-

Abwägungsbereich für die Windenergienutzung	PR3_DIT_401	2. Entwurf

Grundlagendaten Potenzialfläche		Grundlagendaten Vorranggebiet	
Kreis:	Dithmarschen	**Kreis:**	-
Stadt/Gemeinde:	Lehe	**Stadt/Gemeinde:**	-
Anzahl Teilgebiete:	1	**Anzahl Teilgebiete:**	-
Größe (ha):	91,5	**Größe (ha):**	-

Realnutzung:
Die Fläche wird überwiegend ackerbaulich genutzt, besteht aber auch aus Grünland.

Realnutzung:
-

Vorbelastung:
-

Vorbelastung:
-

Sonstige Regionalplandarstellung:
Charakteristischer Landschaftsraum gem. LEP 2010, Gebiet mit besonderer Bedeutung für Tourismus und Erholung

Sonstige Regionalplandarstellung:
-

Beschreibung und Bewertung der betroffenen raumordnerischen und umweltfachlichen Abwägungsmerkmale

Hohes Konfliktrisiko durch Überschneidungen mit folgenden Kriterien hoher Priorität:
-Hauptachsen des überregionalen Vogelzugs
-Wiesenvogel-Brutgebiete

Abwägungsentscheidung

Die Fläche liegt voll innerhalb des prioritären Abwägungskriteriums "Hautachsen des überregionalen Vogelzuges mit geringen Flughöhen und hohem Zugaufkommen". Aufgrund des hohen Konfliktrisikos wird die Fläche nicht übernommen.		Fläche wurde übernommen
		Fläche wurde angepasst
	X	Fläche wurde nicht übernommen

Kartenausschnitt

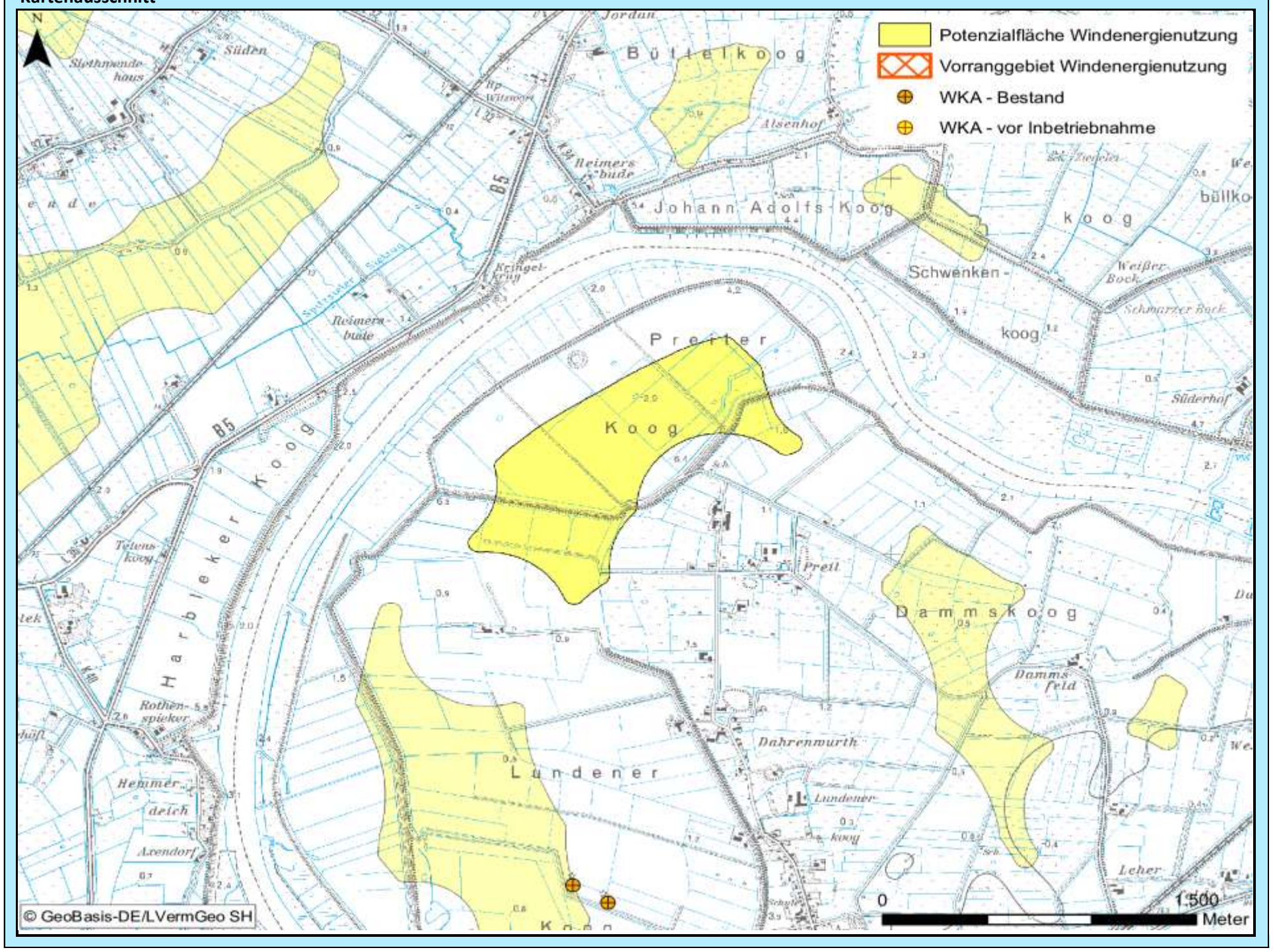

Bewertung der Abwägungskriterien im Detail

Zielbereich Siedlungsstruktur u. -entwicklung sowie Daseinsvorsorge / Schutzgutbereich Mensch u. Gesundheit

Nr.	Kriterium	Konfliktrisiko	betroff. Fläche		Konfliktrisiko	betroff. Fläche	
1.1	Abstandsbereich 800m bis 1.000m um Siedlungsbereiche	hoch	6,1	ha	-	-	ha
1.2	Stadt u. Umlandber. in ländl. Räumen sowie verdicht. Ber. der Ordnungsr. um HH, HL u. KI	gering	0,0	ha	-	-	ha
1.3	Umfassung von Siedlungsflächen	hoch			-		

Zielbereich Wirtschaftliche Entwicklung, Infrastruktur, Tourismus, Erholung

Nr.	Kriterium	Konfliktrisiko	betroff. Fläche		Konfliktrisiko	betroff. Fläche	
2.1	**Verkehr, sonstige technische Infrastruktur**						
2.1.1	600 m - 15 km Radius um VOR und DVOR-Anlagen	gering	0,0	ha	-	-	ha
2.1.2	Platzrunden Flugverkehr inklusive Mindestabstand (400 / 850 m)	gering	0,0	ha	-	-	ha
2.1.3	An- und Abflugbereiche / Hindernisbegrenzungsflächen von Flugplätzen	gering	0,0	ha	-	-	ha
2.1.4	Flächen mit militärischen Belangen, einschließlich militärischer Richtfunktrassen	gering	0,0	ha	-	-	ha
2.1.5	Schutzbereich DWD-Wetterradarstation Radius 5 – 15 km	-	0,0	ha	-	-	ha
2.1.6	Flächen mit Abbaugenehmigungen oder Potenzialflächen für Rohstoffe	gering	0,0	ha	-	-	ha
2.1.7	Straßenrechtliche Anbaubeschränkungszonen an Autobahnen	gering	0,0	ha	-	-	ha
2.2	**Tourismus und Erholung**						
2.2.1	Schwerpunkträume für Tourismus und Erholung (LEP + Ergänzung)	gering	0,0	ha	-	-	ha
2.2.2	Kernbereiche für Tourismus und Erholung	gering	0,0	ha	-	-	ha
2.2.3	Naturparke	gering	0,0	ha	-	-	ha
2.2.4	Regionale Grünzüge der Ordnungsräume	gering	0,0	ha	-	-	ha

Schutzgutbereich Tiere und Pflanzen / Gebiets- und Artenschutz

Nr.	Kriterium	Konfliktrisiko	betroff. Fläche		Konfliktrisiko	betroff. Fläche	
3.1	**Tiere und Pflanzen**						
3.1.1	Querungshilfen und damit verbundene Korridore	gering	0,0	ha	-	-	ha
3.1.2	Schwerpunktbereiche des Biotopverbundes	gering	0,0	ha	-	-	ha
3.1.3	Wichtige Verbundachsen des Schutzgebiets- und Biotopverbundsystems	mittel	14,7	ha	-	-	ha
3.2	**Vereinbarkeit mit dem europäischen Gebiets- und Artenschutz**						
3.2.1	Umgebungsbereich von 300 m bis 1.200 m zu Vogelschutzgebieten	mittel	91,5	ha	-	-	ha
3.2.2	Hauptachsen des überregionalen Vogelzugs	hoch	91,5	ha	-	-	ha
3.2.3	Pot. Beeinträchtigungsbereiche (3 km Radius) mit bes. Bedeutung für Großvögel	gering	0,0	ha	-	-	ha
3.2.4	Pot. Beeinträchtigungsbereiche (1,5/ 1 km Radius) mit bes. Bedeutung für Großvögel	gering	0,0	ha	-	-	ha
3.2.5	Wiesenvogel-Brutgebiete	hoch	91,5	ha	-	-	ha
3.2.6	Nahrungsgebiete für Gänse (ohne Graugänse und Neozoen) und Singschwäne	hoch	91,1	ha	-	-	ha

Zielbereich Ressourcenschutz, Ressourcenentwicklung / Schutzgutbereich Boden und Wasser

Nr.	Kriterium	Konfliktrisiko	betroff. Fläche		Konfliktrisiko	betroff. Fläche	
4.1	Vorranggebiete für den Binnenhochwasserschutz	hoch	62,7	ha	-	-	ha
4.2	Betroffenheit geologisch schutzwürdiger Objekte	gering	0,0	ha	-	-	ha
4.3	Talräume an natürlichen Gewässern und an erheblich veränderten Wasserkörpern	gering	0,0	ha	-	-	ha

Schutzgutbereich Landschaft, Kultur und sonstige Sachgüter

Nr.	Kriterium	Konfliktrisiko	betroff. Fläche		Konfliktrisiko	betroff. Fläche	
5.1	5 km um bedeutsame Stadtsilhouetten oder Ortsbilder	mittel	28,4	ha	-	-	ha
5.2	Kernbereiche charakteristischer Landschaftsräume	mittel	78,1	ha	-	-	ha
	in Verbindung mit Naturparken		0,0	ha		-	ha
5.3	800 m um (grundsätzlich raumwirksame) gesetzlich geschützte Kulturdenkmale	gering	0,0	ha	-	-	ha
5.4	2 km um gesetzlich geschützte Kulturdenkmale in Höhenlage oder bedeutender Einzellage	gering	0,0	ha	-	-	ha
5.5	500 m um bedeutsame archäologische Kulturdenkmale	gering	0,0	ha	-	-	ha
5.6	Abwägungsbereich in Teilabschnitten um die Denkmalbereiche Danewerk / Haithabu	gering	0,0	ha	-	-	ha

Weitere einzelfallbezogene Kriterien

-

Weitere Hinweise/ weitere Hinweise für das Genehmigungsverfahren

-

Abwägungsbereich für die Windenergienutzung	PR3_DIT_402	2. Entwurf

Grundlagendaten Potenzialfläche		Grundlagendaten Vorranggebiet	
Kreis:	Dithmarschen	**Kreis:**	-
Stadt/Gemeinde:	Groven	**Stadt/Gemeinde:**	-
Anzahl Teilgebiete:	1	**Anzahl Teilgebiete:**	-
Größe (ha):	29,0	**Größe (ha):**	-

Realnutzung:
Die Fläche wird überwiegend ackerbaulich genutzt. Ein kleiner Teil besteht aus Grünland. An zwei Stellen kreuz ein Graben die Fläche.

Realnutzung:
-

Vorbelastung:
-

Vorbelastung:
-

Sonstige Regionalplandarstellung:
Charakteristischer Landschaftsraum gem. LEP 2010, Gebiet mit besonderer Bedeutung für Tourismus und Erholung

Sonstige Regionalplandarstellung:
-

Beschreibung und Bewertung der betroffenen raumordnerischen und umweltfachlichen Abwägungsmerkmale

Hohes Konfliktrisiko durch Überschneidungen mit folgenden Kriterien hoher Priorität:
-Hauptachsen des überregionalen Vogelzugs

Abwägungsentscheidung

Die Fläche liegt voll innerhalb des prioritären Abwägungskriteriums "Hautachsen des überregionalen Vogelzuges mit geringen Flughöhen und hohem Zugaufkommen". Aufgrund des hohen Konfliktrisikos wird die Fläche nicht übernommen.		Fläche wurde übernommen
		Fläche wurde angepasst
	X	Fläche wurde nicht übernommen

Kartenausschnitt

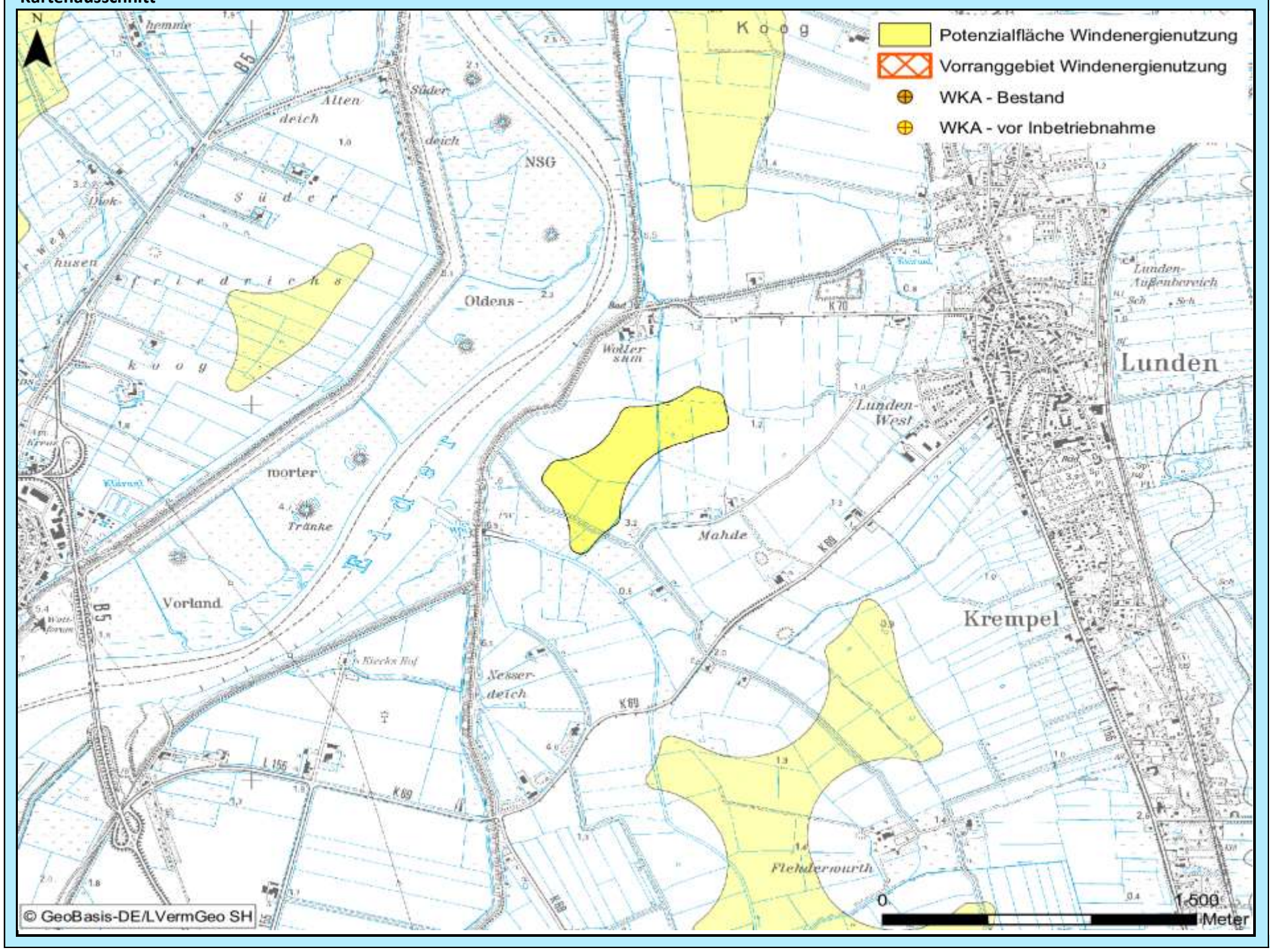

Bewertung der Abwägungskriterien im Detail

Zielbereich Siedlungsstruktur u. -entwicklung sowie Daseinsvorsorge / Schutzgutbereich Mensch u. Gesundheit

Nr.	Kriterium	Konfliktrisiko	betroff. Fläche		Konfliktrisiko	betroff. Fläche	
1.1	Abstandsbereich 800m bis 1.000m um Siedlungsbereiche	hoch	4,6	ha	-	-	ha
1.2	Stadt u. Umlandber. in ländl. Räumen sowie verdicht. Ber. der Ordnungsr. um HH, HL u. KI	gering	0,0	ha	-	-	ha
1.3	Umfassung von Siedlungsflächen	hoch			-		

Zielbereich Wirtschaftliche Entwicklung, Infrastruktur, Tourismus, Erholung

Nr.	Kriterium	Konfliktrisiko	betroff. Fläche		Konfliktrisiko	betroff. Fläche	
2.1	**Verkehr, sonstige technische Infrastruktur**						
2.1.1	600 m - 15 km Radius um VOR und DVOR-Anlagen	gering	0,0	ha	-	-	ha
2.1.2	Platzrunden Flugverkehr inklusive Mindestabstand (400 / 850 m)	gering	0,0	ha	-	-	ha
2.1.3	An- und Abflugbereiche / Hindernisbegrenzungsflächen von Flugplätzen	gering	0,0	ha	-	-	ha
2.1.4	Flächen mit militärischen Belangen, einschließlich militärischer Richtfunktrassen	gering	0,0	ha	-	-	ha
2.1.5	Schutzbereich DWD-Wetterradarstation Radius 5 – 15 km	-	0,0	ha	-	-	ha
2.1.6	Flächen mit Abbaugenehmigungen oder Potenzialflächen für Rohstoffe	gering	0,0	ha	-	-	ha
2.1.7	Straßenrechtliche Anbaubeschränkungszonen an Autobahnen	gering	0,0	ha	-	-	ha
2.2	**Tourismus und Erholung**						
2.2.1	Schwerpunkträume für Tourismus und Erholung (LEP + Ergänzung)	gering	0,0	ha	-	-	ha
2.2.2	Kernbereiche für Tourismus und Erholung	gering	0,0	ha	-	-	ha
2.2.3	Naturparke	gering	0,0	ha	-	-	ha
2.2.4	Regionale Grünzüge der Ordnungsräume	gering	0,0	ha	-	-	ha

Schutzgutbereich Tiere und Pflanzen / Gebiets- und Artenschutz

Nr.	Kriterium	Konfliktrisiko	betroff. Fläche		Konfliktrisiko	betroff. Fläche	
3.1	**Tiere und Pflanzen**						
3.1.1	Querungshilfen und damit verbundene Korridore	gering	0,0	ha	-	-	ha
3.1.2	Schwerpunktbereiche des Biotopverbundes	gering	0,0	ha	-	-	ha
3.1.3	Wichtige Verbundachsen des Schutzgebiets- und Biotopverbundsystems	gering	0,0	ha	-	-	ha
3.2	**Vereinbarkeit mit dem europäischen Gebiets- und Artenschutz**						
3.2.1	Umgebungsbereich von 300 m bis 1.200 m zu Vogelschutzgebieten	mittel	29,0	ha	-	-	ha
3.2.2	Hauptachsen des überregionalen Vogelzugs	hoch	29,0	ha	-	-	ha
3.2.3	Pot. Beeinträchtigungsbereiche (3 km Radius) mit bes. Bedeutung für Großvögel	gering	0,0	ha	-	-	ha
3.2.4	Pot. Beeinträchtigungsbereiche (1,5/ 1 km Radius) mit bes. Bedeutung für Großvögel	gering	0,0	ha	-	-	ha
3.2.5	Wiesenvogel-Brutgebiete	gering	0,0	ha	-	-	ha
3.2.6	Nahrungsgebiete für Gänse (ohne Graugänse und Neozoen) und Singschwäne	hoch	29,0	ha	-	-	ha

Zielbereich Ressourcenschutz, Ressourcenentwicklung / Schutzgutbereich Boden und Wasser

Nr.	Kriterium	Konfliktrisiko	betroff. Fläche		Konfliktrisiko	betroff. Fläche	
4.1	Vorranggebiete für den Binnenhochwasserschutz	gering	0,0	ha	-	-	ha
4.2	Betroffenheit geologisch schutzwürdiger Objekte	gering	0,0	ha	-	-	ha
4.3	Talräume an natürlichen Gewässern und an erheblich veränderten Wasserkörpern	gering	0,0	ha	-	-	ha

Schutzgutbereich Landschaft, Kultur und sonstige Sachgüter

Nr.	Kriterium	Konfliktrisiko	betroff. Fläche		Konfliktrisiko	betroff. Fläche	
5.1	5 km um bedeutsame Stadtsilhouetten oder Ortsbilder	hoch	29,0	ha	-	-	ha
5.2	Kernbereiche charakteristischer Landschaftsräume	gering	0,0	ha	-	-	ha
	in Verbindung mit Naturparken		0,0	ha		-	ha
5.3	800 m um (grundsätzlich raumwirksame) gesetzlich geschützte Kulturdenkmale	gering	0,0	ha	-	-	ha
5.4	2 km um gesetzlich geschützte Kulturdenkmale in Höhenlage oder bedeutender Einzellage	hoch	14,6	ha	-	-	ha
5.5	500 m um bedeutsame archäologische Kulturdenkmale	gering	0,0	ha	-	-	ha
5.6	Abwägungsbereich in Teilabschnitten um die Denkmalbereiche Danewerk / Haithabu	gering	0,0	ha	-	-	ha

Weitere einzelfallbezogene Kriterien

-

Weitere Hinweise/ weitere Hinweise für das Genehmigungsverfahren

-

Grundlagendaten Potenzialfläche		**Grundlagendaten Vorranggebiet**	
Kreis:	Dithmarschen	**Kreis:**	-
Stadt/Gemeinde:	Delve, Glüsing, Hollingstedt, Pahlen, Schalkholz, Wallen	**Stadt/Gemeinde:**	-
Anzahl Teilgebiete:	1	**Anzahl Teilgebiete:**	-
Größe (ha):	207,7	**Größe (ha):**	-

Realnutzung:
Die Fläche wird überwiegend ackerbaulich genutzt. Teile bestehen aus Grünland. Zudem befinden sich zwei größere Gehölzflächen in dem Gebiet. An der nördlichen Grenze verläuft die Wallener Au. Das Gebiet besteht zudem aus Moorflächen. Durch die Fläche verlaufen mehrere Gräben. Entlang der Wirtschaftswege stehen Gehölze.

Realnutzung:
-

Vorbelastung:
-

Vorbelastung:
-

Sonstige Regionalplandarstellung:
Charakteristischer Landschaftsraum gem. LEP 2010, Gebiet mit besonderer Bedeutung für den Grundwasserschutz, Gebiet mit besonderer Bedeutung für Natur und Landschaft, Gebiet mit besonderer Bedeutung für den Abbau oberflächennaher Rohstoffe, Gebiet mit besonderer Bedeutung für Tourismus und Erholung

Sonstige Regionalplandarstellung:
-

Beschreibung und Bewertung der betroffenen raumordnerischen und umweltfachlichen Abwägungsmerkmale

Hohes Konfliktrisiko durch Überschneidungen mit folgenden Kriterien hoher Priorität:
-Wiesenvogel-Brutgebiete
-Schwerpunktbereich Schutzgebiets- und Biotopverbundsystem mit landesweiter Bedeutung

Abwägungsentscheidung

Die Fläche liegt voll innerhalb eines Schwerpunktbereiche des Biotopverbundsystems gem. § 21 BNatSchG mit landesweiter Bedeutung. Aufgrund des hohen Konfliktrisikos wird die Fläche nicht übernommen.		Fläche wurde übernommen
		Fläche wurde angepasst
	X	Fläche wurde nicht übernommen

Kartenausschnitt

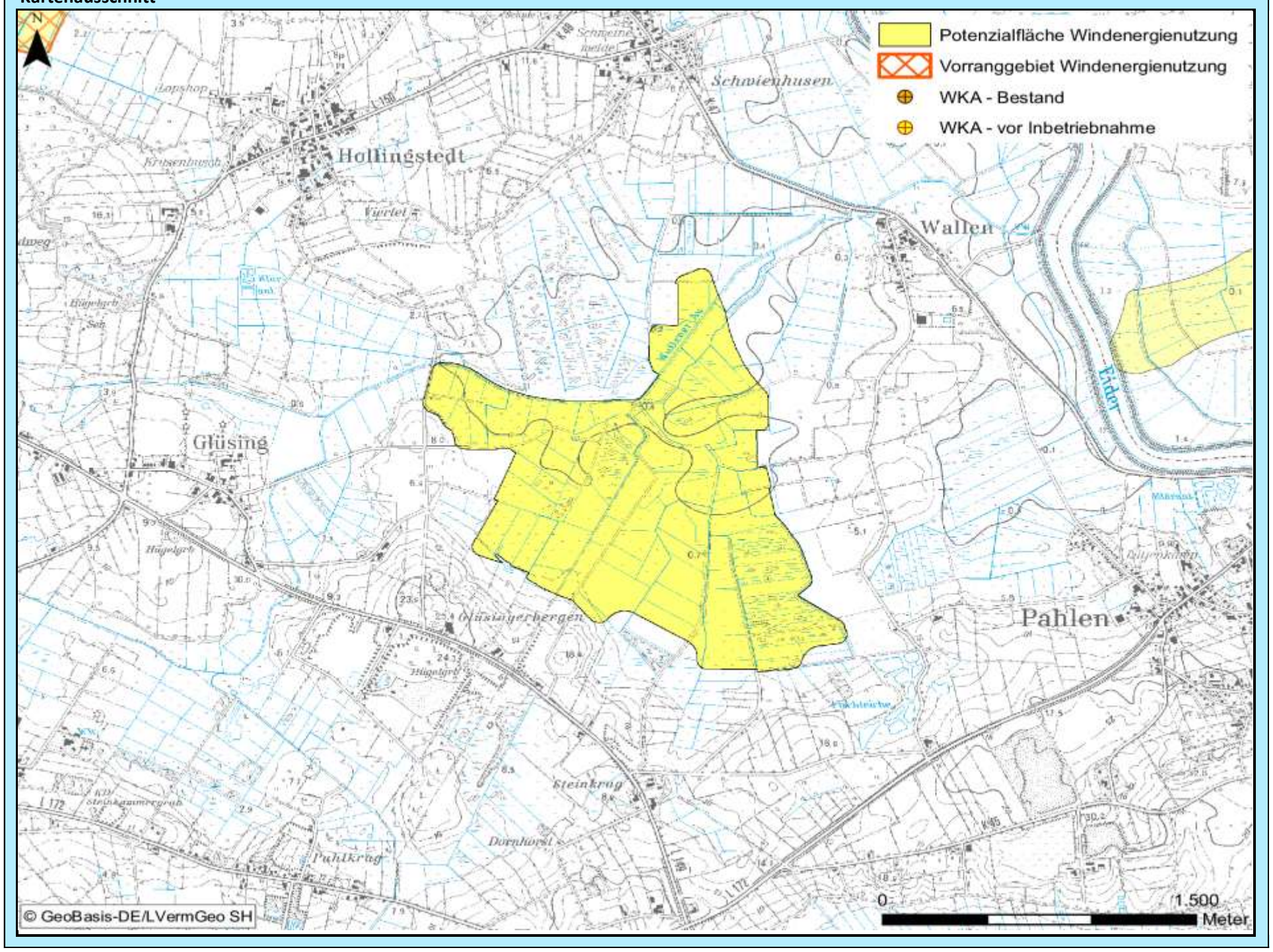

Bewertung der Abwägungskriterien im Detail

Zielbereich Siedlungsstruktur u. -entwicklung sowie Daseinsvorsorge / Schutzgutbereich Mensch u. Gesundheit

Nr.	Kriterium	Konfliktrisiko	betroff. Fläche		Konfliktrisiko	betroff. Fläche	
1.1	Abstandsbereich 800m bis 1.000m um Siedlungsbereiche	hoch	23,2	ha	-	-	ha
1.2	Stadt u. Umlandber. in ländl. Räumen sowie verdicht. Ber. der Ordnungsr. um HH, HL u. KI	gering	0,0	ha	-	-	ha
1.3	Umfassung von Siedlungsflächen	mittel			-		

Zielbereich Wirtschaftliche Entwicklung, Infrastruktur, Tourismus, Erholung

Nr.	Kriterium	Konfliktrisiko	betroff. Fläche		Konfliktrisiko	betroff. Fläche	
2.1	**Verkehr, sonstige technische Infrastruktur**						
2.1.1	600 m - 15 km Radius um VOR und DVOR-Anlagen	gering	0,0	ha	-	-	ha
2.1.2	Platzrunden Flugverkehr inklusive Mindestabstand (400 / 850 m)	gering	0,0	ha	-	-	ha
2.1.3	An- und Abflugbereiche / Hindernisbegrenzungsflächen von Flugplätzen	gering	0,0	ha	-	-	ha
2.1.4	Flächen mit militärischen Belangen, einschließlich militärischer Richtfunktrassen	hoch	207,7	ha	-	-	ha
2.1.5	Schutzbereich DWD-Wetterradarstation Radius 5 – 15 km	-	0,0	ha	-	-	ha
2.1.6	Flächen mit Abbaugenehmigungen oder Potenzialflächen für Rohstoffe	gering	0,0	ha	-	-	ha
2.1.7	Straßenrechtliche Anbaubeschränkungszonen an Autobahnen	gering	0,0	ha	-	-	ha
2.2	**Tourismus und Erholung**						
2.2.1	Schwerpunkträume für Tourismus und Erholung (LEP + Ergänzung)	gering	0,0	ha	-	-	ha
2.2.2	Kernbereiche für Tourismus und Erholung	gering	0,0	ha	-	-	ha
2.2.3	Naturparke	gering	0,0	ha	-	-	ha
2.2.4	Regionale Grünzüge der Ordnungsräume	gering	0,0	ha	-	-	ha

Schutzgutbereich Tiere und Pflanzen / Gebiets- und Artenschutz

Nr.	Kriterium	Konfliktrisiko	betroff. Fläche		Konfliktrisiko	betroff. Fläche	
3.1	**Tiere und Pflanzen**						
3.1.1	Querungshilfen und damit verbundene Korridore	gering	0,0	ha	-	-	ha
3.1.2	Schwerpunktbereiche des Biotopverbundes	hoch	207,2	ha	-	-	ha
3.1.3	Wichtige Verbundachsen des Schutzgebiets- und Biotopverbundsystems	gering	0,0	ha	-	-	ha
3.2	**Vereinbarkeit mit dem europäischen Gebiets- und Artenschutz**						
3.2.1	Umgebungsbereich von 300 m bis 1.200 m zu Vogelschutzgebieten	gering	0,0	ha	-	-	ha
3.2.2	Hauptachsen des überregionalen Vogelzugs	gering	0,0	ha	-	-	ha
3.2.3	Pot. Beeinträchtigungsbereiche (3 km Radius) mit bes. Bedeutung für Großvögel	gering	0,0	ha	-	-	ha
3.2.4	Pot. Beeinträchtigungsbereiche (1,5/ 1 km Radius) mit bes. Bedeutung für Großvögel	gering	0,0	ha	-	-	ha
3.2.5	Wiesenvogel-Brutgebiete	hoch	18,3	ha	-	-	ha
3.2.6	Nahrungsgebiete für Gänse (ohne Graugänse und Neozoen) und Singschwäne	gering	0,0	ha	-	-	ha

Zielbereich Ressourcenschutz, Ressourcenentwicklung / Schutzgutbereich Boden und Wasser

Nr.	Kriterium	Konfliktrisiko	betroff. Fläche		Konfliktrisiko	betroff. Fläche	
4.1	Vorranggebiete für den Binnenhochwasserschutz	gering	0,0	ha	-	-	ha
4.2	Betroffenheit geologisch schutzwürdiger Objekte	gering	1,0	ha	-	-	ha
4.3	Talräume an natürlichen Gewässern und an erheblich veränderten Wasserkörpern	gering	0,0	ha	-	-	ha

Schutzgutbereich Landschaft, Kultur und sonstige Sachgüter

Nr.	Kriterium	Konfliktrisiko	betroff. Fläche		Konfliktrisiko	betroff. Fläche	
5.1	5 km um bedeutsame Stadtsilhouetten oder Ortsbilder	gering	0,0	ha	-	-	ha
5.2	Kernbereiche charakteristischer Landschaftsräume	mittel	207,7	ha	-	-	ha
	in Verbindung mit Naturparken		0,0	ha		-	ha
5.3	800 m um (grundsätzlich raumwirksame) gesetzlich geschützte Kulturdenkmale	gering	0,0	ha	-	-	ha
5.4	2 km um gesetzlich geschützte Kulturdenkmale in Höhenlage oder bedeutender Einzellage	gering	0,0	ha	-	-	ha
5.5	500 m um bedeutsame archäologische Kulturdenkmale	gering	0,0	ha	-	-	ha
5.6	Abwägungsbereich in Teilabschnitten um die Denkmalbereiche Danewerk / Haithabu	gering	0,0	ha	-	-	ha

Weitere einzelfallbezogene Kriterien

-

Weitere Hinweise/ weitere Hinweise für das Genehmigungsverfahren

-

Grundlagendaten Potenzialfläche		Grundlagendaten Vorranggebiet	
Kreis:	Dithmarschen	**Kreis:**	-
Stadt/Gemeinde:	Immenstedt, Süderdorf	**Stadt/Gemeinde:**	-
Anzahl Teilgebiete:	1	**Anzahl Teilgebiete:**	-
Größe (ha):	23,1	**Größe (ha):**	-

Realnutzung:
Die Fläche wird überwiegend ackerbaulich genutzt. Teilflächen bestehen aus Grünland. Im Osten schneidet die Lendernbeek das Gebiet. Vereinzelt befinden sich Baumreihen auf der Fläche.

Realnutzung:
-

Vorbelastung:
-

Vorbelastung:
-

Sonstige Regionalplandarstellung:
Charakteristischer Landschaftsraum gem. LEP 2010

Sonstige Regionalplandarstellung:
-

Beschreibung und Bewertung der betroffenen raumordnerischen und umweltfachlichen Abwägungsmerkmale

Es besteht kein hohes Konfliktrisiko durch Überschneidung mit Abwägungskriterien hoher Priorität.

Abwägungsentscheidung

Die Siedlung Osterrade ist bauplanungsrechtlich als Innenbereich einustufen. Es wird dann ein Abstand von 1.000 m angenommen, weil es sich bei der Potenzialfläche um einen noch nicht bebauten Bereich handelt. Es verbleibt für eine Ausweisung keine ausreichend große Restfläche. Die Potenzialfläche wird in Gänze nicht übernommen.

	Fläche wurde übernommen
	Fläche wurde angepasst
X	Fläche wurde nicht übernommen

Kartenausschnitt

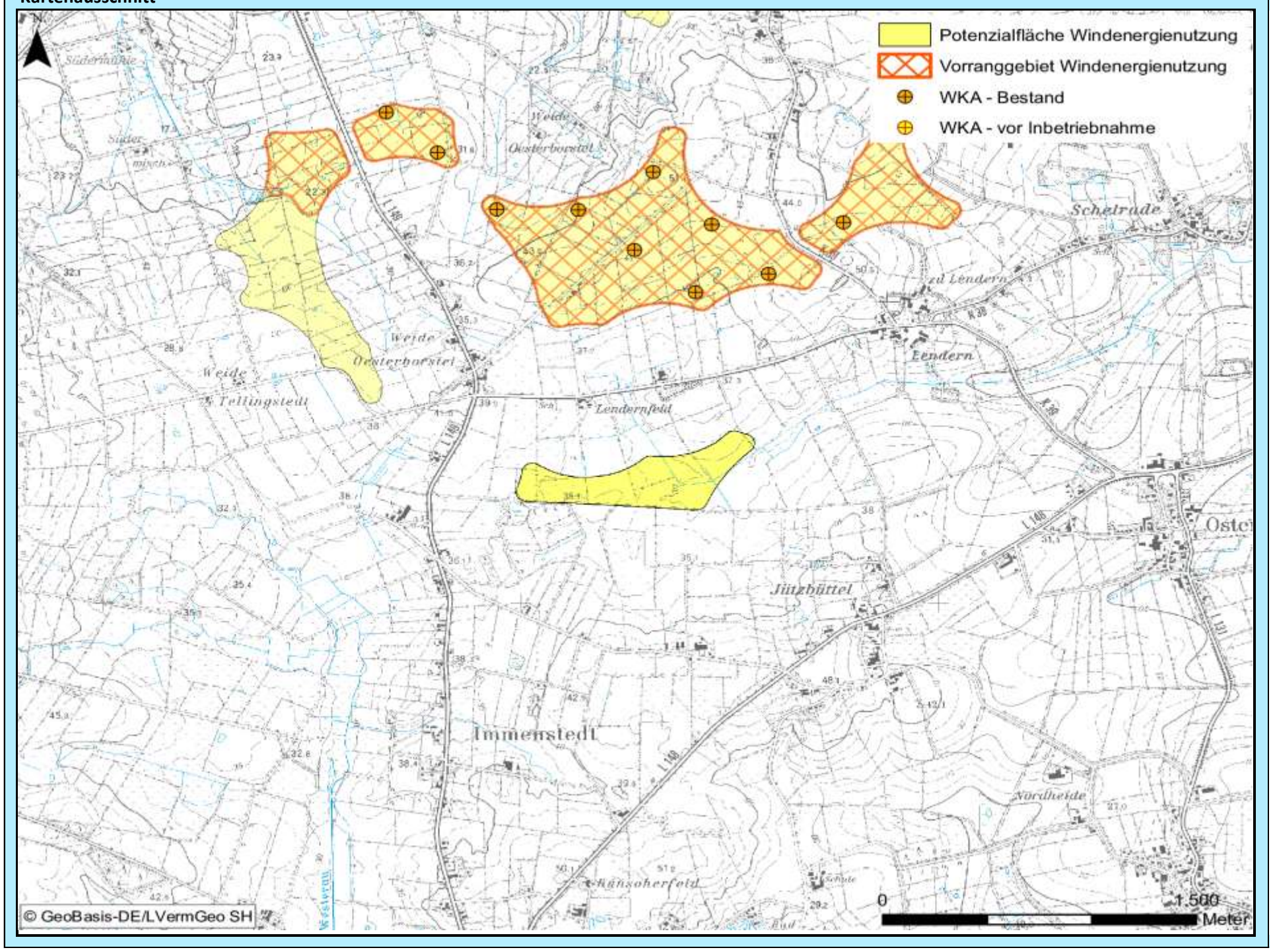

Bewertung der Abwägungskriterien im Detail

Zielbereich Siedlungsstruktur u. -entwicklung sowie Daseinsvorsorge / Schutzgutbereich Mensch u. Gesundheit

Nr.	Kriterium	Konfliktrisiko	betroff. Fläche		Konfliktrisiko	betroff. Fläche	
1.1	Abstandsbereich 800m bis 1.000m um Siedlungsbereiche	hoch	9,0	ha	-	-	ha
1.2	Stadt u. Umlandber. in ländl. Räumen sowie verdicht. Ber. der Ordnungsr. um HH, HL u. KI	gering	0,0	ha	-	-	ha
1.3	Umfassung von Siedlungsflächen	gering			-		

Zielbereich Wirtschaftliche Entwicklung, Infrastruktur, Tourismus, Erholung

Nr.	Kriterium	Konfliktrisiko	betroff. Fläche		Konfliktrisiko	betroff. Fläche	
2.1	**Verkehr, sonstige technische Infrastruktur**						
2.1.1	600 m - 15 km Radius um VOR und DVOR-Anlagen	gering	0,0	ha	-	-	ha
2.1.2	Platzrunden Flugverkehr inklusive Mindestabstand (400 / 850 m)	gering	0,0	ha	-	-	ha
2.1.3	An- und Abflugbereiche / Hindernisbegrenzungsflächen von Flugplätzen	gering	0,0	ha	-	-	ha
2.1.4	Flächen mit militärischen Belangen, einschließlich militärischer Richtfunktrassen	gering	0,0	ha	-	-	ha
2.1.5	Schutzbereich DWD-Wetterradarstation Radius 5 – 15 km	-	0,0	ha	-	-	ha
2.1.6	Flächen mit Abbaugenehmigungen oder Potenzialflächen für Rohstoffe	gering	0,0	ha	-	-	ha
2.1.7	Straßenrechtliche Anbaubeschränkungszonen an Autobahnen	gering	0,0	ha	-	-	ha
2.2	**Tourismus und Erholung**						
2.2.1	Schwerpunkträume für Tourismus und Erholung (LEP + Ergänzung)	gering	0,0	ha	-	-	ha
2.2.2	Kernbereiche für Tourismus und Erholung	gering	0,0	ha	-	-	ha
2.2.3	Naturparke	gering	0,0	ha	-	-	ha
2.2.4	Regionale Grünzüge der Ordnungsräume	gering	0,0	ha	-	-	ha

Schutzgutbereich Tiere und Pflanzen / Gebiets- und Artenschutz

Nr.	Kriterium	Konfliktrisiko	betroff. Fläche		Konfliktrisiko	betroff. Fläche	
3.1	**Tiere und Pflanzen**						
3.1.1	Querungshilfen und damit verbundene Korridore	gering	0,0	ha	-	-	ha
3.1.2	Schwerpunktbereiche des Biotopverbundes	gering	0,0	ha	-	-	ha
3.1.3	Wichtige Verbundachsen des Schutzgebiets- und Biotopverbundsystems	mittel	4,5	ha	-	-	ha
3.2	**Vereinbarkeit mit dem europäischen Gebiets- und Artenschutz**						
3.2.1	Umgebungsbereich von 300 m bis 1.200 m zu Vogelschutzgebieten	gering	0,0	ha	-	-	ha
3.2.2	Hauptachsen des überregionalen Vogelzugs	gering	0,0	ha	-	-	ha
3.2.3	Pot. Beeinträchtigungsbereiche (3 km Radius) mit bes. Bedeutung für Großvögel	gering	0,0	ha	-	-	ha
3.2.4	Pot. Beeinträchtigungsbereiche (1,5/ 1 km Radius) mit bes. Bedeutung für Großvögel	gering	0,0	ha	-	-	ha
3.2.5	Wiesenvogel-Brutgebiete	gering	0,0	ha	-	-	ha
3.2.6	Nahrungsgebiete für Gänse (ohne Graugänse und Neozoen) und Singschwäne	gering	0,0	ha	-	-	ha

Zielbereich Ressourcenschutz, Ressourcenentwicklung / Schutzgutbereich Boden und Wasser

Nr.	Kriterium	Konfliktrisiko	betroff. Fläche		Konfliktrisiko	betroff. Fläche	
4.1	Vorranggebiete für den Binnenhochwasserschutz	gering	0,0	ha	-	-	ha
4.2	Betroffenheit geologisch schutzwürdiger Objekte	gering	0,0	ha	-	-	ha
4.3	Talräume an natürlichen Gewässern und an erheblich veränderten Wasserkörpern	gering	0,0	ha	-	-	ha

Schutzgutbereich Landschaft, Kultur und sonstige Sachgüter

Nr.	Kriterium	Konfliktrisiko	betroff. Fläche		Konfliktrisiko	betroff. Fläche	
5.1	5 km um bedeutsame Stadtsilhouetten oder Ortsbilder	gering	0,0	ha	-	-	ha
5.2	Kernbereiche charakteristischer Landschaftsräume	gering	0,0	ha	-	-	ha
	in Verbindung mit Naturparken		0,0	ha		-	ha
5.3	800 m um (grundsätzlich raumwirksame) gesetzlich geschützte Kulturdenkmale	gering	0,0	ha	-	-	ha
5.4	2 km um gesetzlich geschützte Kulturdenkmale in Höhenlage oder bedeutender Einzellage	gering	0,0	ha	-	-	ha
5.5	500 m um bedeutsame archäologische Kulturdenkmale	gering	0,0	ha	-	-	ha
5.6	Abwägungsbereich in Teilabschnitten um die Denkmalbereiche Danewerk / Haithabu	gering	0,0	ha	-	-	ha

Weitere einzelfallbezogene Kriterien

-

Weitere Hinweise/ weitere Hinweise für das Genehmigungsverfahren

-

Abwägungsbereich für die Windenergienutzung	PR3_DIT_406	2. Entwurf

Grundlagendaten Potenzialfläche		Grundlagendaten Vorranggebiet	
Kreis:	Dithmarschen	**Kreis:**	-
Stadt/Gemeinde:	Bunsoh, Offenbüttel	**Stadt/Gemeinde:**	-
Anzahl Teilgebiete:	1	**Anzahl Teilgebiete:**	-
Größe (ha):	24,5	**Größe (ha):**	-
Realnutzung:		**Realnutzung:**	
Die Fläche besteht hautsächlich aus Wald. In dem Gebiet befinden sich mehere Lichtungen.		-	
Vorbelastung:		**Vorbelastung:**	
Straßenbaurechtliche Anbauverbotszone		-	
Sonstige Regionalplandarstellung:		**Sonstige Regionalplandarstellung:**	
Charakteristischer Landschaftsraum gem. LEP 2010, Gebiet mit besonderer Bedeutung für Natur und Landschaft, Gebiet mit besonderer Bedeutung für Tourismus und Erholung		-	

Beschreibung und Bewertung der betroffenen raumordnerischen und umweltfachlichen Abwägungsmerkmale

Hohes Konfliktrisiko durch Überschneidungen mit folgenden Kriterien hoher Priorität:
-Hauptachsen des überregionalen Vogelzugs

Abwägungsentscheidung

Die Fläche liegt voll innerhalb des prioritären Abwägungskriteriums "Hautachsen des überregionalen Vogelzuges mit geringen Flughöhen und hohem Zugaufkommen". Aufgrund des hohen Konfliktrisikos wird die Fläche nicht übernommen.		Fläche wurde übernommen
		Fläche wurde angepasst
	X	Fläche wurde nicht übernommen

Kartenausschnitt

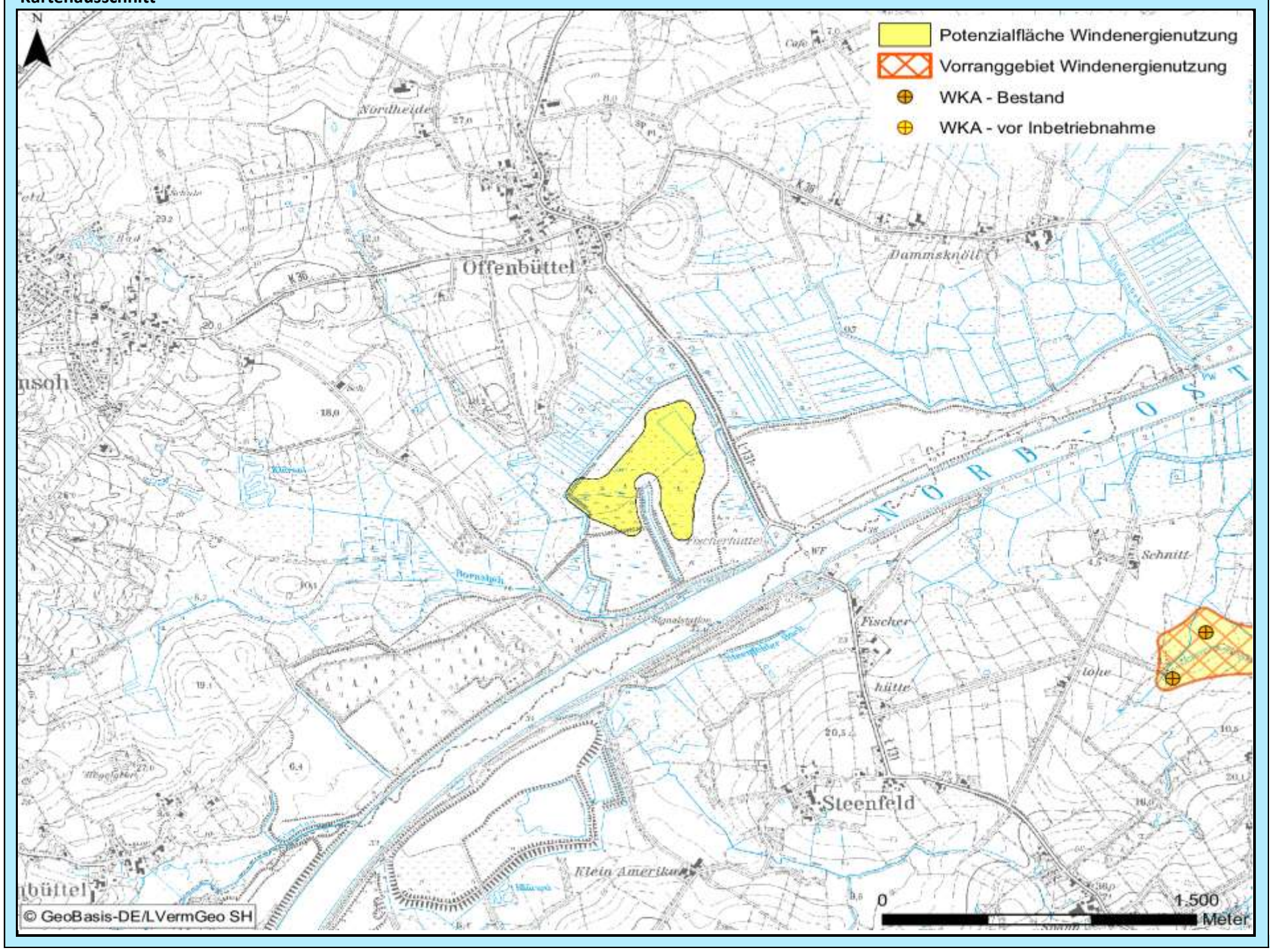

Bewertung der Abwägungskriterien im Detail

Zielbereich Siedlungsstruktur u. -entwicklung sowie Daseinsvorsorge / Schutzgutbereich Mensch u. Gesundheit

Nr.	Kriterium	Konfliktrisiko	betroff. Fläche		Konfliktrisiko	betroff. Fläche	
1.1	Abstandsbereich 800m bis 1.000m um Siedlungsbereiche	hoch	12,7	ha	-	-	ha
1.2	Stadt u. Umlandber. in ländl. Räumen sowie verdicht. Ber. der Ordnungsr. um HH, HL u. KI	gering	0,0	ha	-	-	ha
1.3	Umfassung von Siedlungsflächen	gering			-		

Zielbereich Wirtschaftliche Entwicklung, Infrastruktur, Tourismus, Erholung

Nr.	Kriterium	Konfliktrisiko	betroff. Fläche		Konfliktrisiko	betroff. Fläche	
2.1	**Verkehr, sonstige technische Infrastruktur**						
2.1.1	600 m - 15 km Radius um VOR und DVOR-Anlagen	gering	0,0	ha	-	-	ha
2.1.2	Platzrunden Flugverkehr inklusive Mindestabstand (400 / 850 m)	gering	0,0	ha	-	-	ha
2.1.3	An- und Abflugbereiche / Hindernisbegrenzungsflächen von Flugplätzen	gering	0,0	ha	-	-	ha
2.1.4	Flächen mit militärischen Belangen, einschließlich militärischer Richtfunktrassen	gering	0,0	ha	-	-	ha
2.1.5	Schutzbereich DWD-Wetterradarstation Radius 5 – 15 km	-	0,0	ha	-	-	ha
2.1.6	Flächen mit Abbaugenehmigungen oder Potenzialflächen für Rohstoffe	gering	0,0	ha	-	-	ha
2.1.7	Straßenrechtliche Anbaubeschränkungszonen an Autobahnen	gering	0,0	ha	-	-	ha
2.2	**Tourismus und Erholung**						
2.2.1	Schwerpunkträume für Tourismus und Erholung (LEP + Ergänzung)	gering	0,0	ha	-	-	ha
2.2.2	Kernbereiche für Tourismus und Erholung	gering	0,0	ha	-	-	ha
2.2.3	Naturparke	gering	0,0	ha	-	-	ha
2.2.4	Regionale Grünzüge der Ordnungsräume	gering	0,0	ha	-	-	ha

Schutzgutbereich Tiere und Pflanzen / Gebiets- und Artenschutz

Nr.	Kriterium	Konfliktrisiko	betroff. Fläche		Konfliktrisiko	betroff. Fläche	
3.1	**Tiere und Pflanzen**						
3.1.1	Querungshilfen und damit verbundene Korridore	gering	0,0	ha	-	-	ha
3.1.2	Schwerpunktbereiche des Biotopverbundes	gering	0,0	ha	-	-	ha
3.1.3	Wichtige Verbundachsen des Schutzgebiets- und Biotopverbundsystems	hoch	24,5	ha	-	-	ha
3.2	**Vereinbarkeit mit dem europäischen Gebiets- und Artenschutz**						
3.2.1	Umgebungsbereich von 300 m bis 1.200 m zu Vogelschutzgebieten	gering	0,0	ha	-	-	ha
3.2.2	Hauptachsen des überregionalen Vogelzugs	hoch	24,1	ha	-	-	ha
3.2.3	Pot. Beeinträchtigungsbereiche (3 km Radius) mit bes. Bedeutung für Großvögel	gering	0,0	ha	-	-	ha
3.2.4	Pot. Beeinträchtigungsbereiche (1,5/ 1 km Radius) mit bes. Bedeutung für Großvögel	gering	0,0	ha	-	-	ha
3.2.5	Wiesenvogel-Brutgebiete	gering	0,0	ha	-	-	ha
3.2.6	Nahrungsgebiete für Gänse (ohne Graugänse und Neozoen) und Singschwäne	gering	0,0	ha	-	-	ha

Zielbereich Ressourcenschutz, Ressourcenentwicklung / Schutzgutbereich Boden und Wasser

Nr.	Kriterium	Konfliktrisiko	betroff. Fläche		Konfliktrisiko	betroff. Fläche	
4.1	Vorranggebiete für den Binnenhochwasserschutz	gering	0,0	ha	-	-	ha
4.2	Betroffenheit geologisch schutzwürdiger Objekte	gering	0,0	ha	-	-	ha
4.3	Talräume an natürlichen Gewässern und an erheblich veränderten Wasserkörpern	gering	0,0	ha	-	-	ha

Schutzgutbereich Landschaft, Kultur und sonstige Sachgüter

Nr.	Kriterium	Konfliktrisiko	betroff. Fläche		Konfliktrisiko	betroff. Fläche	
5.1	5 km um bedeutsame Stadtsilhouetten oder Ortsbilder	gering	0,0	ha	-	-	ha
5.2	Kernbereiche charakteristischer Landschaftsräume	gering	0,0	ha	-	-	ha
	in Verbindung mit Naturparken		0,0	ha		-	ha
5.3	800 m um (grundsätzlich raumwirksame) gesetzlich geschützte Kulturdenkmale	gering	0,0	ha	-	-	ha
5.4	2 km um gesetzlich geschützte Kulturdenkmale in Höhenlage oder bedeutender Einzellage	gering	0,0	ha	-	-	ha
5.5	500 m um bedeutsame archäologische Kulturdenkmale	gering	0,0	ha	-	-	ha
5.6	Abwägungsbereich in Teilabschnitten um die Denkmalbereiche Danewerk / Haithabu	gering	0,0	ha	-	-	ha

Weitere einzelfallbezogene Kriterien

-

Weitere Hinweise/ weitere Hinweise für das Genehmigungsverfahren

-

Abwägungsbereich für die Windenergienutzung	PR3_DIT_407	2. Entwurf

Grundlagendaten Potenzialfläche		Grundlagendaten Vorranggebiet	
Kreis:	Dithmarschen	**Kreis:**	-
Stadt/Gemeinde:	Norderwöhrden	**Stadt/Gemeinde:**	-
Anzahl Teilgebiete:	1	**Anzahl Teilgebiete:**	-
Größe (ha):	28,8	**Größe (ha):**	-
Realnutzung:		**Realnutzung:**	
Die Fläche wird ackerbaulich genutzt.		-	
Vorbelastung:		**Vorbelastung:**	
1 WKA in Betrieb, Hochspannungsleitung		-	
Sonstige Regionalplandarstellung:		**Sonstige Regionalplandarstellung:**	
Gebiet mit besonderer Bedeutung für Tourismus und Erholung		-	

Beschreibung und Bewertung der betroffenen raumordnerischen und umweltfachlichen Abwägungsmerkmale

Es besteht kein hohes Konfliktrisiko durch Überschneidung mit Abwägungskriterien hoher Priorität.

Abwägungsentscheidung

Die Fläche liegt in einem Bereich, der schon extrem stark durch die Windenergienutzung vorgeprägt ist. Die Ausweisung weiterer neuer Flächen in diesem Bereich würde zu einer nicht mehr zumutbaren Belastung für die Bewohner der Region führen. Die Fläche wird daher nicht übernommen.		Fläche wurde übernommen
		Fläche wurde angepasst
	X	Fläche wurde nicht übernommen

Kartenausschnitt

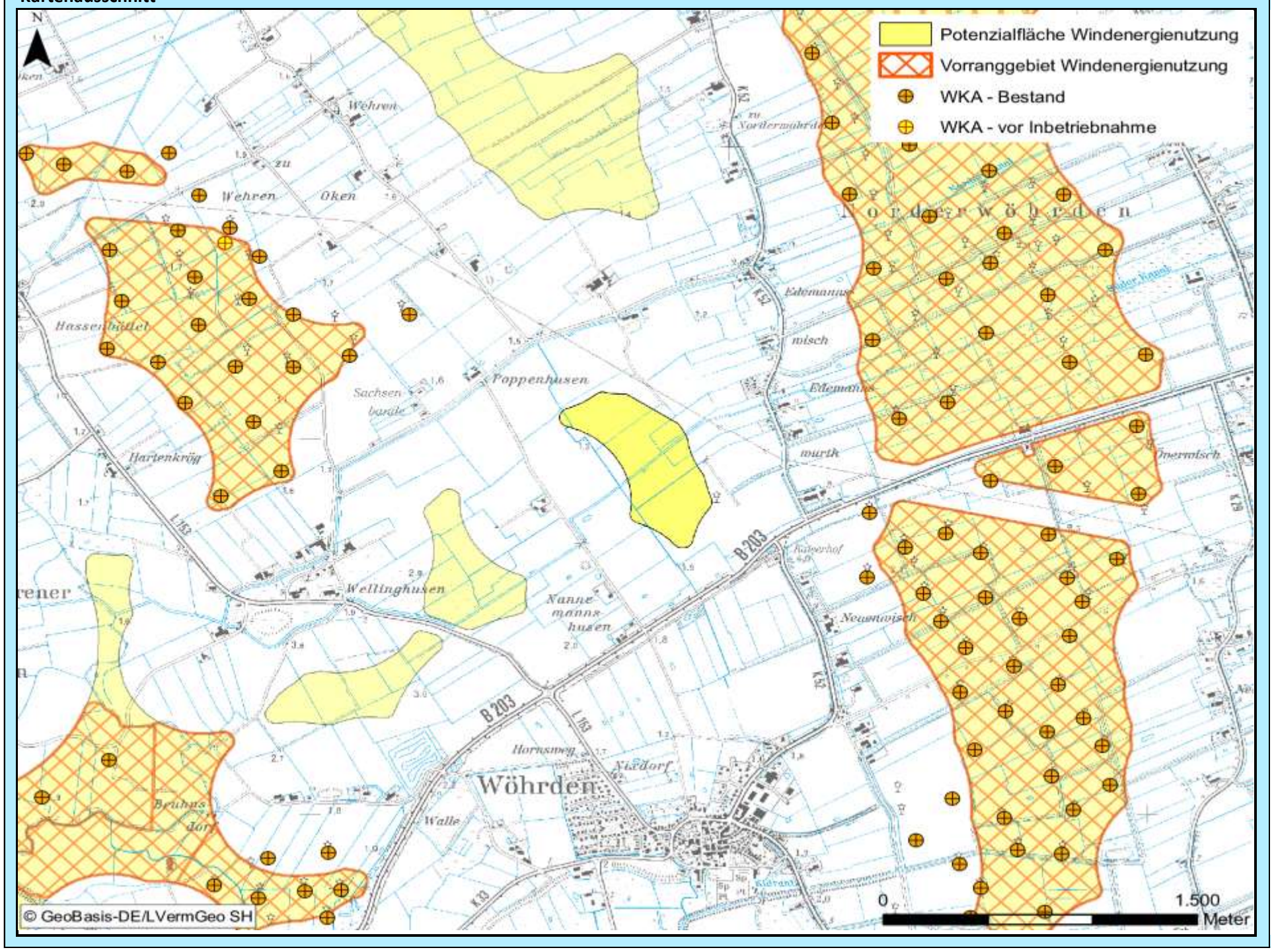

Bewertung der Abwägungskriterien im Detail

Zielbereich Siedlungsstruktur u. -entwicklung sowie Daseinsvorsorge / Schutzgutbereich Mensch u. Gesundheit

Nr.	Kriterium	Konfliktrisiko	betroff. Fläche		Konfliktrisiko	betroff. Fläche	
1.1	Abstandsbereich 800m bis 1.000m um Siedlungsbereiche	gering	0,0	ha	-	-	ha
1.2	Stadt u. Umlandber. in ländl. Räumen sowie verdicht. Ber. der Ordnungsr. um HH, HL u. KI	gering	0,0	ha	-	-	ha
1.3	Umfassung von Siedlungsflächen	mittel			-		

Zielbereich Wirtschaftliche Entwicklung, Infrastruktur, Tourismus, Erholung

Nr.	Kriterium	Konfliktrisiko	betroff. Fläche		Konfliktrisiko	betroff. Fläche	
2.1	**Verkehr, sonstige technische Infrastruktur**						
2.1.1	600 m - 15 km Radius um VOR und DVOR-Anlagen	gering	0,0	ha	-	-	ha
2.1.2	Platzrunden Flugverkehr inklusive Mindestabstand (400 / 850 m)	gering	0,0	ha	-	-	ha
2.1.3	An- und Abflugbereiche / Hindernisbegrenzungsflächen von Flugplätzen	gering	0,0	ha	-	-	ha
2.1.4	Flächen mit militärischen Belangen, einschließlich militärischer Richtfunktrassen	gering	0,0	ha	-	-	ha
2.1.5	Schutzbereich DWD-Wetterradarstation Radius 5 – 15 km	-	0,0	ha	-	-	ha
2.1.6	Flächen mit Abbaugenehmigungen oder Potenzialflächen für Rohstoffe	gering	0,0	ha	-	-	ha
2.1.7	Straßenrechtliche Anbaubeschränkungszonen an Autobahnen	gering	0,0	ha	-	-	ha
2.2	**Tourismus und Erholung**						
2.2.1	Schwerpunkträume für Tourismus und Erholung (LEP + Ergänzung)	gering	0,0	ha	-	-	ha
2.2.2	Kernbereiche für Tourismus und Erholung	gering	0,0	ha	-	-	ha
2.2.3	Naturparke	gering	0,0	ha	-	-	ha
2.2.4	Regionale Grünzüge der Ordnungsräume	gering	0,0	ha	-	-	ha

Schutzgutbereich Tiere und Pflanzen / Gebiets- und Artenschutz

Nr.	Kriterium	Konfliktrisiko	betroff. Fläche		Konfliktrisiko	betroff. Fläche	
3.1	**Tiere und Pflanzen**						
3.1.1	Querungshilfen und damit verbundene Korridore	gering	0,0	ha	-	-	ha
3.1.2	Schwerpunktbereiche des Biotopverbundes	gering	0,0	ha	-	-	ha
3.1.3	Wichtige Verbundachsen des Schutzgebiets- und Biotopverbundsystems	gering	0,0	ha	-	-	ha
3.2	**Vereinbarkeit mit dem europäischen Gebiets- und Artenschutz**						
3.2.1	Umgebungsbereich von 300 m bis 1.200 m zu Vogelschutzgebieten	gering	0,0	ha	-	-	ha
3.2.2	Hauptachsen des überregionalen Vogelzugs	gering	0,0	ha	-	-	ha
3.2.3	Pot. Beeinträchtigungsbereiche (3 km Radius) mit bes. Bedeutung für Großvögel	gering	0,0	ha	-	-	ha
3.2.4	Pot. Beeinträchtigungsbereiche (1,5/ 1 km Radius) mit bes. Bedeutung für Großvögel	gering	0,0	ha	-	-	ha
3.2.5	Wiesenvogel-Brutgebiete	gering	0,0	ha	-	-	ha
3.2.6	Nahrungsgebiete für Gänse (ohne Graugänse und Neozoen) und Singschwäne	gering	0,0	ha	-	-	ha

Zielbereich Ressourcenschutz, Ressourcenentwicklung / Schutzgutbereich Boden und Wasser

Nr.	Kriterium	Konfliktrisiko	betroff. Fläche		Konfliktrisiko	betroff. Fläche	
4.1	Vorranggebiete für den Binnenhochwasserschutz	gering	0,0	ha	-	-	ha
4.2	Betroffenheit geologisch schutzwürdiger Objekte	gering	0,0	ha	-	-	ha
4.3	Talräume an natürlichen Gewässern und an erheblich veränderten Wasserkörpern	gering	0,0	ha	-	-	ha

Schutzgutbereich Landschaft, Kultur und sonstige Sachgüter

Nr.	Kriterium	Konfliktrisiko	betroff. Fläche		Konfliktrisiko	betroff. Fläche	
5.1	5 km um bedeutsame Stadtsilhouetten oder Ortsbilder	gering	0,0	ha	-	-	ha
5.2	Kernbereiche charakteristischer Landschaftsräume	gering	0,0	ha	-	-	ha
	in Verbindung mit Naturparken		0,0	ha		-	ha
5.3	800 m um (grundsätzlich raumwirksame) gesetzlich geschützte Kulturdenkmale	gering	0,0	ha	-	-	ha
5.4	2 km um gesetzlich geschützte Kulturdenkmale in Höhenlage oder bedeutender Einzellage	gering	0,0	ha	-	-	ha
5.5	500 m um bedeutsame archäologische Kulturdenkmale	gering	0,0	ha	-	-	ha
5.6	Abwägungsbereich in Teilabschnitten um die Denkmalbereiche Danewerk / Haithabu	gering	0,0	ha	-	-	ha

Weitere einzelfallbezogene Kriterien

-

Weitere Hinweise/ weitere Hinweise für das Genehmigungsverfahren

-

Abwägungsbereich für die Windenergienutzung	PR3_DIT_408	2. Entwurf

Grundlagendaten Potenzialfläche		Grundlagendaten Vorranggebiet	
Kreis:	Dithmarschen	**Kreis:**	-
Stadt/Gemeinde:	Lohe-Rickelshof	**Stadt/Gemeinde:**	-
Anzahl Teilgebiete:	2	**Anzahl Teilgebiete:**	-
Größe (ha):	17,4	**Größe (ha):**	-

Realnutzung:
Die Fläche wird ackerbaulich genutzt und von der A23 geteilt. Zudem befindet sich auf der südlichen Fläche ein Kleingewässer mit Gehölzstrukturen. Auf der nördlichen Fläche findet eine Sondernutzung statt.

Realnutzung:
-

Vorbelastung:
Straßenbaurechtliche Anbauverbotszone

Vorbelastung:
-

Sonstige Regionalplandarstellung:
-

Sonstige Regionalplandarstellung:
-

Beschreibung und Bewertung der betroffenen raumordnerischen und umweltfachlichen Abwägungsmerkmale

Es besteht kein hohes Konfliktrisiko durch Überschneidung mit Abwägungskriterien hoher Priorität.

Abwägungsentscheidung

Bei noch unbebauten Potenzialflächen soll zu Ortschaften ein Abstand von 1.000 m eingehalten werden. Die dann ggf. noch verbleibende Restfläche ist für eine Ausweisung zu klein. Die Potenzialfläche wird insgesamt nicht übernommen.		Fläche wurde übernommen
		Fläche wurde angepasst
	X	Fläche wurde nicht übernommen

Kartenausschnitt

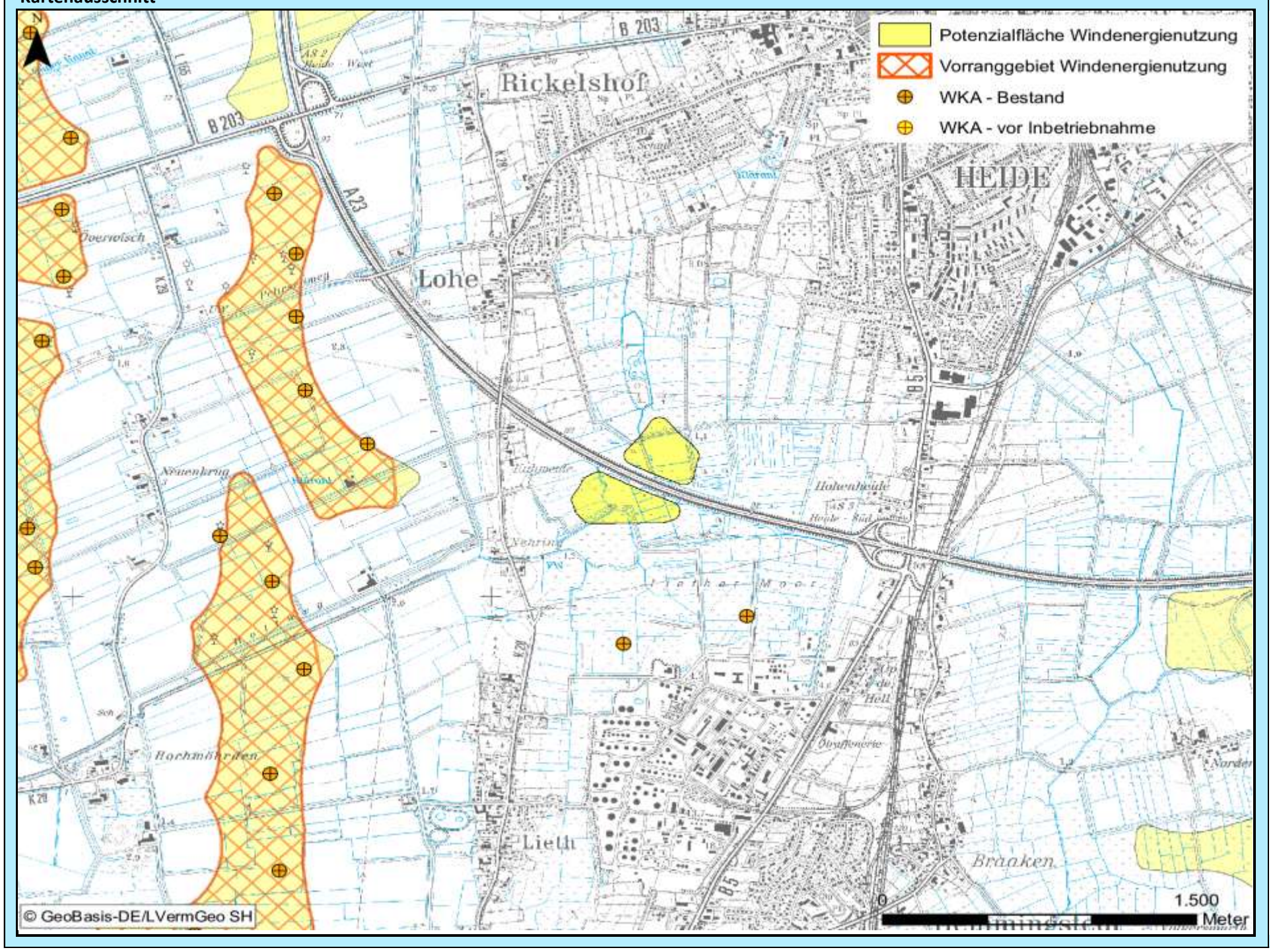

Bewertung der Abwägungskriterien im Detail

Zielbereich Siedlungsstruktur u. -entwicklung sowie Daseinsvorsorge / Schutzgutbereich Mensch u. Gesundheit

Nr.	Kriterium	Konfliktrisiko	betroff. Fläche		Konfliktrisiko	betroff. Fläche	
1.1	Abstandsbereich 800m bis 1.000m um Siedlungsbereiche	hoch	17,3	ha	-	-	ha
1.2	Stadt u. Umlandber. in ländl. Räumen sowie verdicht. Ber. der Ordnungsr. um HH, HL u. KI	hoch	17,4	ha	-	-	ha
1.3	Umfassung von Siedlungsflächen	hoch			-		

Zielbereich Wirtschaftliche Entwicklung, Infrastruktur, Tourismus, Erholung

Nr.	Kriterium	Konfliktrisiko	betroff. Fläche		Konfliktrisiko	betroff. Fläche	
2.1	**Verkehr, sonstige technische Infrastruktur**						
2.1.1	600 m - 15 km Radius um VOR und DVOR-Anlagen	gering	0,0	ha	-	-	ha
2.1.2	Platzrunden Flugverkehr inklusive Mindestabstand (400 / 850 m)	gering	0,0	ha	-	-	ha
2.1.3	An- und Abflugbereiche / Hindernisbegrenzungsflächen von Flugplätzen	gering	0,0	ha	-	-	ha
2.1.4	Flächen mit militärischen Belangen, einschließlich militärischer Richtfunktrassen	gering	0,0	ha	-	-	ha
2.1.5	Schutzbereich DWD-Wetterradarstation Radius 5 – 15 km	-	0,0	ha	-	-	ha
2.1.6	Flächen mit Abbaugenehmigungen oder Potenzialflächen für Rohstoffe	gering	0,0	ha	-	-	ha
2.1.7	Straßenrechtliche Anbaubeschränkungszonen an Autobahnen	hoch	4,8	ha	-	-	ha
2.2	**Tourismus und Erholung**						
2.2.1	Schwerpunkträume für Tourismus und Erholung (LEP + Ergänzung)	gering	0,0	ha	-	-	ha
2.2.2	Kernbereiche für Tourismus und Erholung	gering	0,0	ha	-	-	ha
2.2.3	Naturparke	gering	0,0	ha	-	-	ha
2.2.4	Regionale Grünzüge der Ordnungsräume	gering	0,0	ha	-	-	ha

Schutzgutbereich Tiere und Pflanzen / Gebiets- und Artenschutz

Nr.	Kriterium	Konfliktrisiko	betroff. Fläche		Konfliktrisiko	betroff. Fläche	
3.1	**Tiere und Pflanzen**						
3.1.1	Querungshilfen und damit verbundene Korridore	gering	0,0	ha	-	-	ha
3.1.2	Schwerpunktbereiche des Biotopverbundes	gering	0,0	ha	-	-	ha
3.1.3	Wichtige Verbundachsen des Schutzgebiets- und Biotopverbundsystems	gering	0,0	ha	-	-	ha
3.2	**Vereinbarkeit mit dem europäischen Gebiets- und Artenschutz**						
3.2.1	Umgebungsbereich von 300 m bis 1.200 m zu Vogelschutzgebieten	gering	0,0	ha	-	-	ha
3.2.2	Hauptachsen des überregionalen Vogelzugs	gering	0,0	ha	-	-	ha
3.2.3	Pot. Beeinträchtigungsbereiche (3 km Radius) mit bes. Bedeutung für Großvögel	gering	0,0	ha	-	-	ha
3.2.4	Pot. Beeinträchtigungsbereiche (1,5/ 1 km Radius) mit bes. Bedeutung für Großvögel	gering	0,0	ha	-	-	ha
3.2.5	Wiesenvogel-Brutgebiete	gering	0,0	ha	-	-	ha
3.2.6	Nahrungsgebiete für Gänse (ohne Graugänse und Neozoen) und Singschwäne	gering	0,0	ha	-	-	ha

Zielbereich Ressourcenschutz, Ressourcenentwicklung / Schutzgutbereich Boden und Wasser

Nr.	Kriterium	Konfliktrisiko	betroff. Fläche		Konfliktrisiko	betroff. Fläche	
4.1	Vorranggebiete für den Binnenhochwasserschutz	gering	0,0	ha	-	-	ha
4.2	Betroffenheit geologisch schutzwürdiger Objekte	gering	0,0	ha	-	-	ha
4.3	Talräume an natürlichen Gewässern und an erheblich veränderten Wasserkörpern	gering	0,0	ha	-	-	ha

Schutzgutbereich Landschaft, Kultur und sonstige Sachgüter

Nr.	Kriterium	Konfliktrisiko	betroff. Fläche		Konfliktrisiko	betroff. Fläche	
5.1	5 km um bedeutsame Stadtsilhouetten oder Ortsbilder	gering	0,0	ha	-	-	ha
5.2	Kernbereiche charakteristischer Landschaftsräume	gering	0,0	ha	-	-	ha
	in Verbindung mit Naturparken		0,0	ha		-	ha
5.3	800 m um (grundsätzlich raumwirksame) gesetzlich geschützte Kulturdenkmale	gering	0,0	ha	-	-	ha
5.4	2 km um gesetzlich geschützte Kulturdenkmale in Höhenlage oder bedeutender Einzellage	gering	0,0	ha	-	-	ha
5.5	500 m um bedeutsame archäologische Kulturdenkmale	gering	0,0	ha	-	-	ha
5.6	Abwägungsbereich in Teilabschnitten um die Denkmalbereiche Danewerk / Haithabu	gering	0,0	ha	-	-	ha

Weitere einzelfallbezogene Kriterien

-

Weitere Hinweise/ weitere Hinweise für das Genehmigungsverfahren

-

Abwägungsbereich für die Windenergienutzung	PR3_DIT_409	2. Entwurf

Grundlagendaten Potenzialfläche		Grundlagendaten Vorranggebiet	
Kreis:	Dithmarschen	**Kreis:**	Dithmarschen
Stadt/Gemeinde:	Krumstedt, Tensbüttel-Röst	**Stadt/Gemeinde:**	Krumstedt, Tensbüttel-Röst
Anzahl Teilgebiete:	1	**Anzahl Teilgebiete:**	1
Größe (ha):	28,9	**Größe (ha):**	28,9
Realnutzung:		**Realnutzung:**	
Die Fläche wird ackerbaulich genutzt.		Die Fläche wird ackerbaulich genutzt.	
Vorbelastung:		**Vorbelastung:**	
-		-	
Sonstige Regionalplandarstellung:		**Sonstige Regionalplandarstellung:**	
Charakteristischer Landschaftsraum gem. LEP 2010, Gebiet mit besonderer Bedeutung für Natur und Landschaft, Gebiet mit besonderer Bedeutung für Tourismus und Erholung		Charakteristischer Landschaftsraum gem. LEP 2010, Gebiet mit besonderer Bedeutung für Tourismus und Erholung	

Beschreibung und Bewertung der betroffenen raumordnerischen und umweltfachlichen Abwägungsmerkmale

Es besteht kein hohes Konfliktrisiko durch Überschneidung mit Abwägungskriterien hoher Priorität.

Abwägungsentscheidung

Für das LSG Dithmarscher Geest liegt mittlerweile ein Verordnungsentwurf vor, der gegenüber der beklagten Sicherstellungsverordnung deutlich fundierter begründet ist. Der Flächenzuschnitt wurde in Teilen geändert. Das MELUND erkennt die Begründung an und kann diese fachlich nachvollziehen und mittragen. Die Landesplanung schließt sich diesem Votum an und hat zusätzlich geprüft, ob bei einem solch großflächigen LSG die Gefahr bestünde, nicht mehr substanziell Raum für die Windenergie zu verschaffen. Dies kann verneint werden. Das in Aufstellung befindliche LSG wirkt daher weiter als weiches Tabu. Die Fläche DIT_409 liegt nach dem überarbeiteten Entwurf außerhalb dieses Tabus. Südöstlich und nördlich der Fläche befinden sich Grabhügel, die prägend auf das Landschaftsbild wirken. Jedoch hat die zuständige Fachbehörde dem Gebiet in dieser Form zugestimmt. Andere Abwägungsbelange stehen nicht entgegen; insofern wird die Fläche vollständig übernommen.	**X**	Fläche wurde übernommen
		Fläche wurde angepasst
		Fläche wurde nicht übernommen

Kartenausschnitt

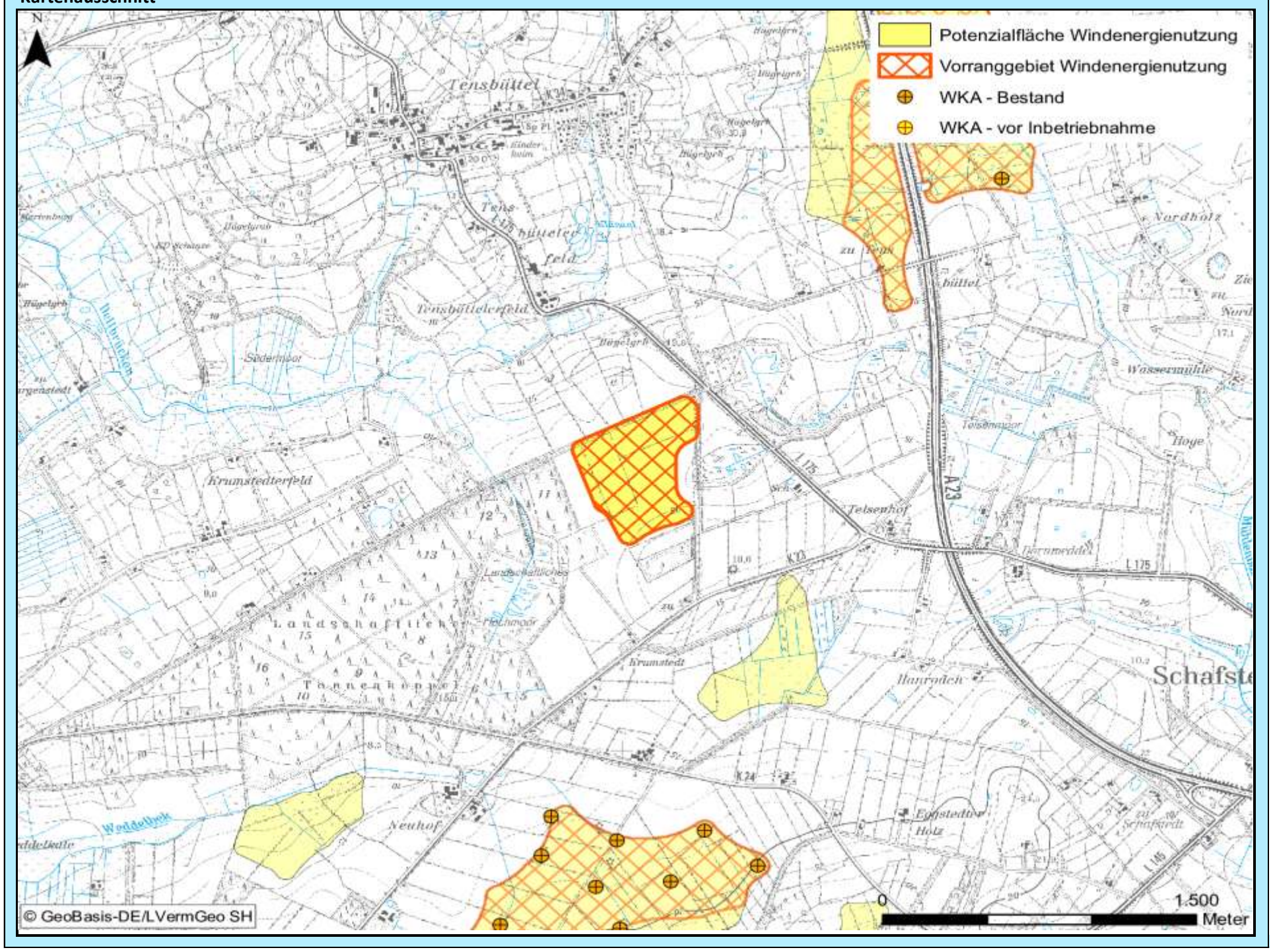

Bewertung der Abwägungskriterien im Detail

Zielbereich Siedlungsstruktur u. -entwicklung sowie Daseinsvorsorge / Schutzgutbereich Mensch u. Gesundheit

Nr.	Kriterium	Konfliktrisiko	betroff. Fläche		Konfliktrisiko	betroff. Fläche	
1.1	Abstandsbereich 800m bis 1.000m um Siedlungsbereiche	gering	0,0	ha	gering	0,0	ha
1.2	Stadt u. Umlandber. in ländl. Räumen sowie verdicht. Ber. der Ordnungsr. um HH, HL u. KI	gering	0,0	ha	gering	0,0	ha
1.3	Umfassung von Siedlungsflächen	gering			gering		

Zielbereich Wirtschaftliche Entwicklung, Infrastruktur, Tourismus, Erholung

Nr.	Kriterium	Konfliktrisiko	betroff. Fläche		Konfliktrisiko	betroff. Fläche	
2.1	**Verkehr, sonstige technische Infrastruktur**						
2.1.1	600 m - 15 km Radius um VOR und DVOR-Anlagen	gering	0,0	ha	gering	0,0	ha
2.1.2	Platzrunden Flugverkehr inklusive Mindestabstand (400 / 850 m)	gering	0,0	ha	gering	0,0	ha
2.1.3	An- und Abflugbereiche / Hindernisbegrenzungsflächen von Flugplätzen	gering	0,0	ha	gering	0,0	ha
2.1.4	Flächen mit militärischen Belangen, einschließlich militärischer Richtfunktrassen	gering	0,0	ha	gering	0,0	ha
2.1.5	Schutzbereich DWD-Wetterradarstation Radius 5 – 15 km	-	0,0	ha	-	0,0	ha
2.1.6	Flächen mit Abbaugenehmigungen oder Potenzialflächen für Rohstoffe	gering	0,0	ha	gering	0,0	ha
2.1.7	Straßenrechtliche Anbaubeschränkungszonen an Autobahnen	gering	0,0	ha	gering	0,0	ha
2.2	**Tourismus und Erholung**						
2.2.1	Schwerpunkträume für Tourismus und Erholung (LEP + Ergänzung)	gering	0,0	ha	gering	0,0	ha
2.2.2	Kernbereiche für Tourismus und Erholung	gering	0,0	ha	gering	0,0	ha
2.2.3	Naturparke	gering	0,0	ha	gering	0,0	ha
2.2.4	Regionale Grünzüge der Ordnungsräume	gering	0,0	ha	gering	0,0	ha

Schutzgutbereich Tiere und Pflanzen / Gebiets- und Artenschutz

Nr.	Kriterium	Konfliktrisiko	betroff. Fläche		Konfliktrisiko	betroff. Fläche	
3.1	**Tiere und Pflanzen**						
3.1.1	Querungshilfen und damit verbundene Korridore	gering	0,0	ha	gering	0,0	ha
3.1.2	Schwerpunktbereiche des Biotopverbundes	gering	0,0	ha	gering	0,0	ha
3.1.3	Wichtige Verbundachsen des Schutzgebiets- und Biotopverbundsystems	gering	0,0	ha	gering	0,0	ha
3.2	**Vereinbarkeit mit dem europäischen Gebiets- und Artenschutz**						
3.2.1	Umgebungsbereich von 300 m bis 1.200 m zu Vogelschutzgebieten	gering	0,0	ha	gering	0,0	ha
3.2.2	Hauptachsen des überregionalen Vogelzugs	gering	0,0	ha	gering	0,0	ha
3.2.3	Pot. Beeinträchtigungsbereiche (3 km Radius) mit bes. Bedeutung für Großvögel	gering	0,0	ha	gering	0,0	ha
3.2.4	Pot. Beeinträchtigungsbereiche (1,5/ 1 km Radius) mit bes. Bedeutung für Großvögel	gering	0,0	ha	gering	0,0	ha
3.2.5	Wiesenvogel-Brutgebiete	gering	0,0	ha	gering	0,0	ha
3.2.6	Nahrungsgebiete für Gänse (ohne Graugänse und Neozoen) und Singschwäne	gering	0,0	ha	gering	0,0	ha

Zielbereich Ressourcenschutz, Ressourcenentwicklung / Schutzgutbereich Boden und Wasser

Nr.	Kriterium	Konfliktrisiko	betroff. Fläche		Konfliktrisiko	betroff. Fläche	
4.1	Vorranggebiete für den Binnenhochwasserschutz	gering	0,0	ha	gering	0,0	ha
4.2	Betroffenheit geologisch schutzwürdiger Objekte	gering	0,0	ha	gering	0,0	ha
4.3	Talräume an natürlichen Gewässern und an erheblich veränderten Wasserkörpern	gering	0,0	ha	gering	0,0	ha

Schutzgutbereich Landschaft, Kultur und sonstige Sachgüter

Nr.	Kriterium	Konfliktrisiko	betroff. Fläche		Konfliktrisiko	betroff. Fläche	
5.1	5 km um bedeutsame Stadtsilhouetten oder Ortsbilder	gering	0,0	ha	gering	0,0	ha
5.2	Kernbereiche charakteristischer Landschaftsräume	gering	0,0	ha	gering	0,0	ha
	in Verbindung mit Naturparken		0,0	ha		0,0	ha
5.3	800 m um (grundsätzlich raumwirksame) gesetzlich geschützte Kulturdenkmale	gering	0,0	ha	gering	0,0	ha
5.4	2 km um gesetzlich geschützte Kulturdenkmale in Höhenlage oder bedeutender Einzellage	gering	0,0	ha	gering	0,0	ha
5.5	500 m um bedeutsame archäologische Kulturdenkmale	hoch	6,8	ha	hoch	6,8	ha
5.6	Abwägungsbereich in Teilabschnitten um die Denkmalbereiche Danewerk / Haithabu	gering	0,0	ha	gering	0,0	ha

Weitere einzelfallbezogene Kriterien

-

Weitere Hinweise/ weitere Hinweise für das Genehmigungsverfahren

-

Grundlagendaten Potenzialfläche		Grundlagendaten Vorranggebiet	
Kreis:	Dithmarschen	**Kreis:**	-
Stadt/Gemeinde:	Krumstedt, Schafstedt	**Stadt/Gemeinde:**	-
Anzahl Teilgebiete:	1	**Anzahl Teilgebiete:**	-
Größe (ha):	22,0	**Größe (ha):**	-

Realnutzung:
Die Fläche wird überwiegend ackerbaulich genutzt. Entlang des Wirtschaftsweges wachsen Gehölze. Zudem befindet sich ein schmaler, lang gezogener Gehölzbereich zwischen den Ackerflächen. Im Norden grenzt die Fläche an eine Straße. Im Osten ist ein kleiner Anteil Grünland.

Realnutzung:
-

Vorbelastung:
Straßenbaurechtliche Anbauverbotszone

Vorbelastung:
-

Sonstige Regionalplandarstellung:
Charakteristischer Landschaftsraum gem. LEP 2010, Gebiet mit besonderer Bedeutung für Natur und Landschaft, Gebiet mit besonderer Bedeutung für Tourismus und Erholung

Sonstige Regionalplandarstellung:
-

Beschreibung und Bewertung der betroffenen raumordnerischen und umweltfachlichen Abwägungsmerkmale

Es besteht kein hohes Konfliktrisiko durch Überschneidung mit Abwägungskriterien hoher Priorität.

Abwägungsentscheidung

Zusammen mit den zur Ausweisung vorgesehenen Flächen DIT_083 und DIT_409 würde ein zu großer Riegel in Nord-Süd-Richtung entstehen, der die Region zu stark überprägen würde. Die Fläche wird daher nicht ausgewiesen.

	Fläche wurde übernommen
	Fläche wurde angepasst
X	Fläche wurde nicht übernommen

Kartenausschnitt

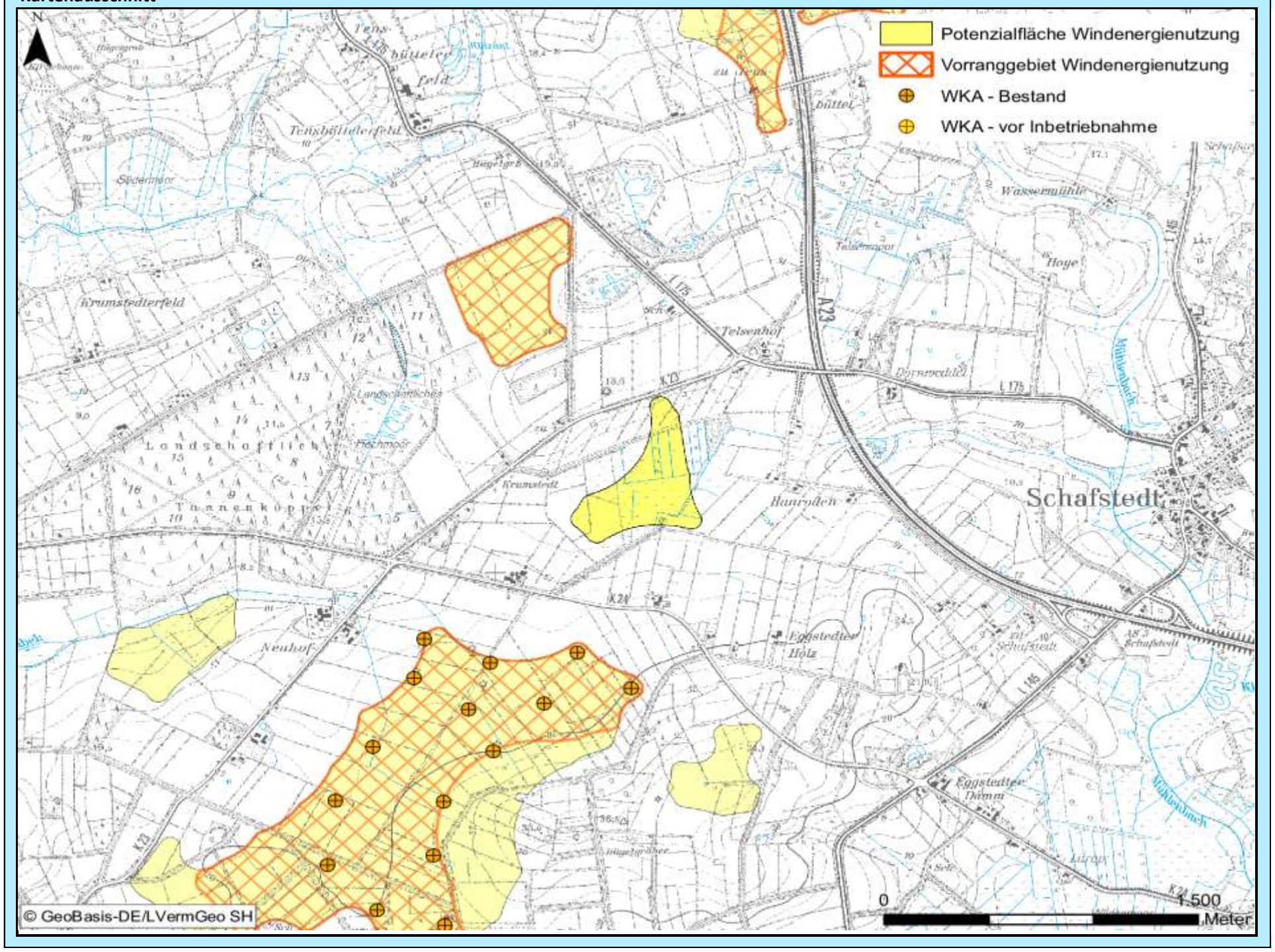

Bewertung der Abwägungskriterien im Detail

Zielbereich Siedlungsstruktur u. -entwicklung sowie Daseinsvorsorge / Schutzgutbereich Mensch u. Gesundheit

Nr.	Kriterium	Konfliktrisiko	betroff. Fläche		Konfliktrisiko	betroff. Fläche	
1.1	Abstandsbereich 800m bis 1.000m um Siedlungsbereiche	gering	0,0	ha	-	-	ha
1.2	Stadt u. Umlandber. in ländl. Räumen sowie verdicht. Ber. der Ordnungsr. um HH, HL u. KI	gering	0,0	ha	-	-	ha
1.3	Umfassung von Siedlungsflächen	mittel			-		

Zielbereich Wirtschaftliche Entwicklung, Infrastruktur, Tourismus, Erholung

Nr.	Kriterium	Konfliktrisiko	betroff. Fläche		Konfliktrisiko	betroff. Fläche	
2.1	**Verkehr, sonstige technische Infrastruktur**						
2.1.1	600 m - 15 km Radius um VOR und DVOR-Anlagen	gering	0,0	ha	-	-	ha
2.1.2	Platzrunden Flugverkehr inklusive Mindestabstand (400 / 850 m)	gering	0,0	ha	-	-	ha
2.1.3	An- und Abflugbereiche / Hindernisbegrenzungsflächen von Flugplätzen	gering	0,0	ha	-	-	ha
2.1.4	Flächen mit militärischen Belangen, einschließlich militärischer Richtfunktrassen	gering	0,0	ha	-	-	ha
2.1.5	Schutzbereich DWD-Wetterradarstation Radius 5 – 15 km	-	0,0	ha	-	-	ha
2.1.6	Flächen mit Abbaugenehmigungen oder Potenzialflächen für Rohstoffe	gering	0,0	ha	-	-	ha
2.1.7	Straßenrechtliche Anbaubeschränkungszonen an Autobahnen	gering	0,0	ha	-	-	ha
2.2	**Tourismus und Erholung**						
2.2.1	Schwerpunkträume für Tourismus und Erholung (LEP + Ergänzung)	gering	0,0	ha	-	-	ha
2.2.2	Kernbereiche für Tourismus und Erholung	gering	0,0	ha	-	-	ha
2.2.3	Naturparke	gering	0,0	ha	-	-	ha
2.2.4	Regionale Grünzüge der Ordnungsräume	gering	0,0	ha	-	-	ha

Schutzgutbereich Tiere und Pflanzen / Gebiets- und Artenschutz

Nr.	Kriterium	Konfliktrisiko	betroff. Fläche		Konfliktrisiko	betroff. Fläche	
3.1	**Tiere und Pflanzen**						
3.1.1	Querungshilfen und damit verbundene Korridore	gering	0,0	ha	-	-	ha
3.1.2	Schwerpunktbereiche des Biotopverbundes	gering	0,0	ha	-	-	ha
3.1.3	Wichtige Verbundachsen des Schutzgebiets- und Biotopverbundsystems	hoch	22,0	ha	-	-	ha
3.2	**Vereinbarkeit mit dem europäischen Gebiets- und Artenschutz**						
3.2.1	Umgebungsbereich von 300 m bis 1.200 m zu Vogelschutzgebieten	gering	0,0	ha	-	-	ha
3.2.2	Hauptachsen des überregionalen Vogelzugs	gering	0,0	ha	-	-	ha
3.2.3	Pot. Beeinträchtigungsbereiche (3 km Radius) mit bes. Bedeutung für Großvögel	gering	0,0	ha	-	-	ha
3.2.4	Pot. Beeinträchtigungsbereiche (1,5/ 1 km Radius) mit bes. Bedeutung für Großvögel	gering	0,0	ha	-	-	ha
3.2.5	Wiesenvogel-Brutgebiete	gering	0,0	ha	-	-	ha
3.2.6	Nahrungsgebiete für Gänse (ohne Graugänse und Neozoen) und Singschwäne	gering	0,0	ha	-	-	ha

Zielbereich Ressourcenschutz, Ressourcenentwicklung / Schutzgutbereich Boden und Wasser

Nr.	Kriterium	Konfliktrisiko	betroff. Fläche		Konfliktrisiko	betroff. Fläche	
4.1	Vorranggebiete für den Binnenhochwasserschutz	gering	0,0	ha	-	-	ha
4.2	Betroffenheit geologisch schutzwürdiger Objekte	gering	0,0	ha	-	-	ha
4.3	Talräume an natürlichen Gewässern und an erheblich veränderten Wasserkörpern	gering	0,0	ha	-	-	ha

Schutzgutbereich Landschaft, Kultur und sonstige Sachgüter

Nr.	Kriterium	Konfliktrisiko	betroff. Fläche		Konfliktrisiko	betroff. Fläche	
5.1	5 km um bedeutsame Stadtsilhouetten oder Ortsbilder	gering	0,0	ha	-	-	ha
5.2	Kernbereiche charakteristischer Landschaftsräume	gering	0,0	ha	-	-	ha
	in Verbindung mit Naturparken		0,0	ha		-	ha
5.3	800 m um (grundsätzlich raumwirksame) gesetzlich geschützte Kulturdenkmale	gering	0,0	ha	-	-	ha
5.4	2 km um gesetzlich geschützte Kulturdenkmale in Höhenlage oder bedeutender Einzellage	gering	0,0	ha	-	-	ha
5.5	500 m um bedeutsame archäologische Kulturdenkmale	hoch	6,6	ha	-	-	ha
5.6	Abwägungsbereich in Teilabschnitten um die Denkmalbereiche Danewerk / Haithabu	gering	0,0	ha	-	-	ha

Weitere einzelfallbezogene Kriterien

-

Weitere Hinweise/ weitere Hinweise für das Genehmigungsverfahren

-

Abwägungsbereich für die Windenergienutzung	PR3_DIT_411	2. Entwurf

Grundlagendaten Potenzialfläche		Grundlagendaten Vorranggebiet	
Kreis:	Dithmarschen	**Kreis:**	-
Stadt/Gemeinde:	Süderhastedt	**Stadt/Gemeinde:**	-
Anzahl Teilgebiete:	1	**Anzahl Teilgebiete:**	-
Größe (ha):	19,6	**Größe (ha):**	-

Realnutzung:
Die Fläche wird überwiegend ackerbaulich genutzt. Nur im Norden befindet sich ein wenig Grünland.

Realnutzung:
-

Vorbelastung:
-

Vorbelastung:
-

Sonstige Regionalplandarstellung:
Charakteristischer Landschaftsraum gem. LEP 2010

Sonstige Regionalplandarstellung:
-

Beschreibung und Bewertung der betroffenen raumordnerischen und umweltfachlichen Abwägungsmerkmale

Es besteht kein hohes Konfliktrisiko durch Überschneidung mit Abwägungskriterien hoher Priorität.

Abwägungsentscheidung

Zusammen mit den zur Ausweisung vorgesehenen Flächen DIT_083 und DIT_409 würde eine zu starke überprägung des Raumes in dieser Region entstehen. Die Fläche wird daher nicht ausgewiesen.		Fläche wurde übernommen
		Fläche wurde angepasst
	X	Fläche wurde nicht übernommen

Kartenausschnitt

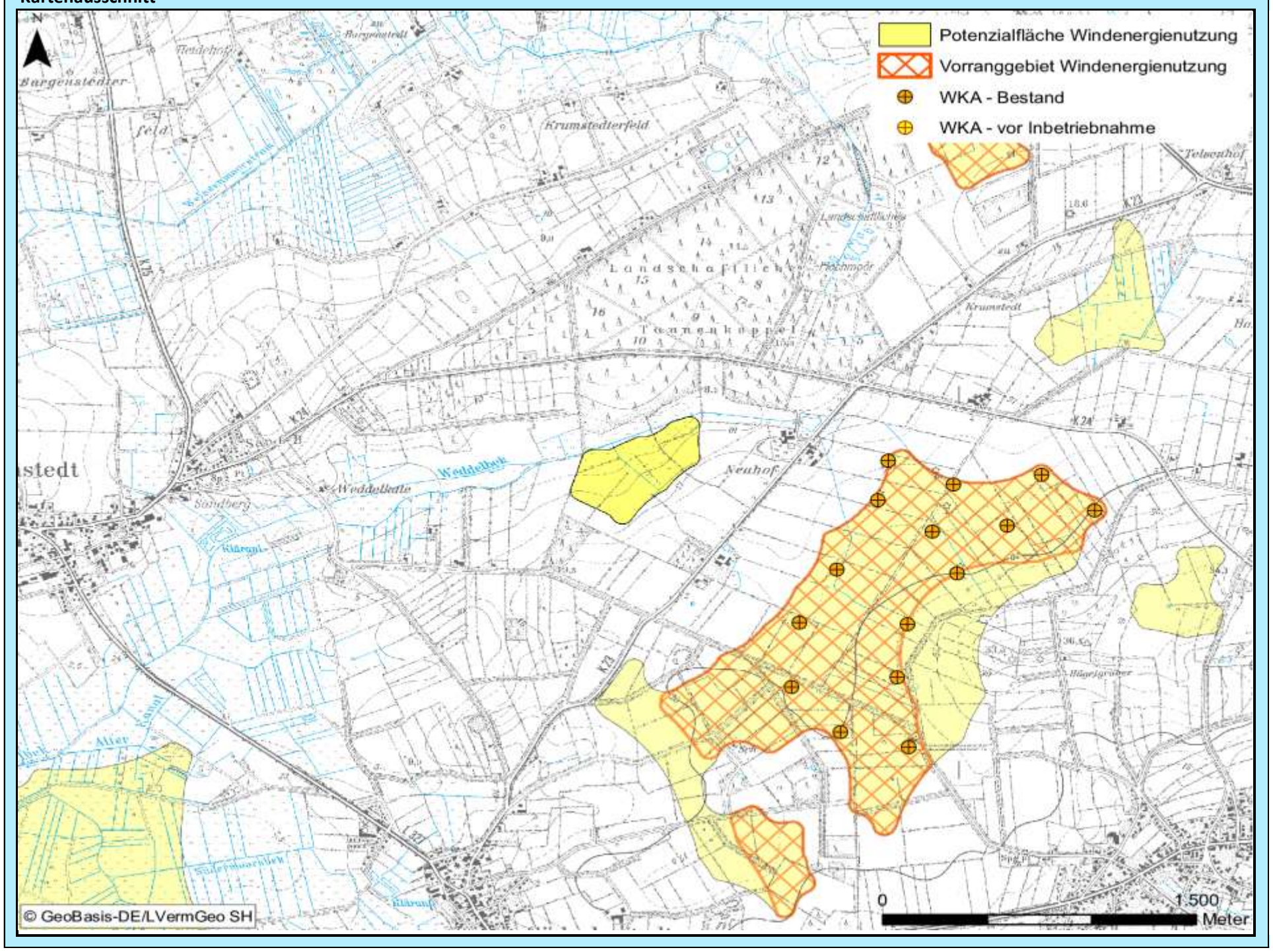

Bewertung der Abwägungskriterien im Detail

Zielbereich Siedlungsstruktur u. -entwicklung sowie Daseinsvorsorge / Schutzgutbereich Mensch u. Gesundheit

Nr.	Kriterium	Konfliktrisiko	betroff. Fläche		Konfliktrisiko	betroff. Fläche	
1.1	Abstandsbereich 800m bis 1.000m um Siedlungsbereiche	gering	0,0	ha	-	-	ha
1.2	Stadt u. Umlandber. in ländl. Räumen sowie verdicht. Ber. der Ordnungsr. um HH, HL u. KI	gering	0,0	ha	-	-	ha
1.3	Umfassung von Siedlungsflächen	mittel			-		

Zielbereich Wirtschaftliche Entwicklung, Infrastruktur, Tourismus, Erholung

Nr.	Kriterium	Konfliktrisiko	betroff. Fläche		Konfliktrisiko	betroff. Fläche	
2.1	**Verkehr, sonstige technische Infrastruktur**						
2.1.1	600 m - 15 km Radius um VOR und DVOR-Anlagen	gering	0,0	ha	-	-	ha
2.1.2	Platzrunden Flugverkehr inklusive Mindestabstand (400 / 850 m)	gering	0,0	ha	-	-	ha
2.1.3	An- und Abflugbereiche / Hindernisbegrenzungsflächen von Flugplätzen	gering	0,0	ha	-	-	ha
2.1.4	Flächen mit militärischen Belangen, einschließlich militärischer Richtfunktrassen	gering	0,0	ha	-	-	ha
2.1.5	Schutzbereich DWD-Wetterradarstation Radius 5 – 15 km	-	0,0	ha	-	-	ha
2.1.6	Flächen mit Abbaugenehmigungen oder Potenzialflächen für Rohstoffe	gering	0,0	ha	-	-	ha
2.1.7	Straßenrechtliche Anbaubeschränkungszonen an Autobahnen	gering	0,0	ha	-	-	ha
2.2	**Tourismus und Erholung**						
2.2.1	Schwerpunkträume für Tourismus und Erholung (LEP + Ergänzung)	gering	0,0	ha	-	-	ha
2.2.2	Kernbereiche für Tourismus und Erholung	gering	0,0	ha	-	-	ha
2.2.3	Naturparke	gering	0,0	ha	-	-	ha
2.2.4	Regionale Grünzüge der Ordnungsräume	gering	0,0	ha	-	-	ha

Schutzgutbereich Tiere und Pflanzen / Gebiets- und Artenschutz

Nr.	Kriterium	Konfliktrisiko	betroff. Fläche		Konfliktrisiko	betroff. Fläche	
3.1	**Tiere und Pflanzen**						
3.1.1	Querungshilfen und damit verbundene Korridore	gering	0,0	ha	-	-	ha
3.1.2	Schwerpunktbereiche des Biotopverbundes	gering	0,0	ha	-	-	ha
3.1.3	Wichtige Verbundachsen des Schutzgebiets- und Biotopverbundsystems	mittel	3,0	ha	-	-	ha
3.2	**Vereinbarkeit mit dem europäischen Gebiets- und Artenschutz**						
3.2.1	Umgebungsbereich von 300 m bis 1.200 m zu Vogelschutzgebieten	gering	0,0	ha	-	-	ha
3.2.2	Hauptachsen des überregionalen Vogelzugs	gering	0,0	ha	-	-	ha
3.2.3	Pot. Beeinträchtigungsbereiche (3 km Radius) mit bes. Bedeutung für Großvögel	gering	0,0	ha	-	-	ha
3.2.4	Pot. Beeinträchtigungsbereiche (1,5/ 1 km Radius) mit bes. Bedeutung für Großvögel	gering	0,0	ha	-	-	ha
3.2.5	Wiesenvogel-Brutgebiete	gering	0,0	ha	-	-	ha
3.2.6	Nahrungsgebiete für Gänse (ohne Graugänse und Neozoen) und Singschwäne	gering	0,0	ha	-	-	ha

Zielbereich Ressourcenschutz, Ressourcenentwicklung / Schutzgutbereich Boden und Wasser

Nr.	Kriterium	Konfliktrisiko	betroff. Fläche		Konfliktrisiko	betroff. Fläche	
4.1	Vorranggebiete für den Binnenhochwasserschutz	gering	0,0	ha	-	-	ha
4.2	Betroffenheit geologisch schutzwürdiger Objekte	gering	0,0	ha	-	-	ha
4.3	Talräume an natürlichen Gewässern und an erheblich veränderten Wasserkörpern	mittel	1,9	ha	-	-	ha

Schutzgutbereich Landschaft, Kultur und sonstige Sachgüter

Nr.	Kriterium	Konfliktrisiko	betroff. Fläche		Konfliktrisiko	betroff. Fläche	
5.1	5 km um bedeutsame Stadtsilhouetten oder Ortsbilder	gering	0,0	ha	-	-	ha
5.2	Kernbereiche charakteristischer Landschaftsräume	gering	0,0	ha	-	-	ha
	in Verbindung mit Naturparken		0,0	ha		-	ha
5.3	800 m um (grundsätzlich raumwirksame) gesetzlich geschützte Kulturdenkmale	gering	0,0	ha	-	-	ha
5.4	2 km um gesetzlich geschützte Kulturdenkmale in Höhenlage oder bedeutender Einzellage	gering	0,0	ha	-	-	ha
5.5	500 m um bedeutsame archäologische Kulturdenkmale	hoch	3,2	ha	-	-	ha
5.6	Abwägungsbereich in Teilabschnitten um die Denkmalbereiche Danewerk / Haithabu	gering	0,0	ha	-	-	ha

Weitere einzelfallbezogene Kriterien

-

Weitere Hinweise/ weitere Hinweise für das Genehmigungsverfahren

-

Grundlagendaten Potenzialfläche

Kreis: Dithmarschen

Stadt/Gemeinde: Eggstedt, Holstenniendorf, Schafstedt

Anzahl Teilgebiete: 1

Größe (ha): 104,9

Realnutzung:

Die Fläche besteht aus Ackerflächen, Grünland und Moor. Von Süden nach Norden durchkreuzt die Holstenau das Gebiet. Zudem befindet sich ein Kleingewässer auf der Fläche.

Vorbelastung:

-

Sonstige Regionalplandarstellung:

Charakteristischer Landschaftsraum gem. LEP 2010, Gebiet mit besonderer Bedeutung für Natur und Landschaft, Vorranggebiet für den Naturschutz, Gebiet mit besonderer Bedeutung für Tourismus und Erholung

Grundlagendaten Vorranggebiet

Kreis: -

Stadt/Gemeinde: -

Anzahl Teilgebiete: -

Größe (ha): -

Realnutzung:

-

Vorbelastung:

-

Sonstige Regionalplandarstellung:

-

Beschreibung und Bewertung der betroffenen raumordnerischen und umweltfachlichen Abwägungsmerkmale

Hohes Konfliktrisiko durch Überschneidungen mit folgenden Kriterien hoher Priorität:
-Hauptachsen des überregionalen Vogelzugs

Abwägungsentscheidung

Die Fläche liegt innerhalb von sehr feutchen bis moorigen Grünlandbereichen, die einerseits eine hohe ökologische Wertigkeit besitzen und andererseits als Baugrund für WKA ungeeignet sind. Zugunsten besser geeigneter Flächen in dieser Region wird die Potenzialfläche nicht als Vorrangggebiet ausgewiesen.

	Fläche wurde übernommen
	Fläche wurde angepasst
X	Fläche wurde nicht übernommen

Kartenausschnitt

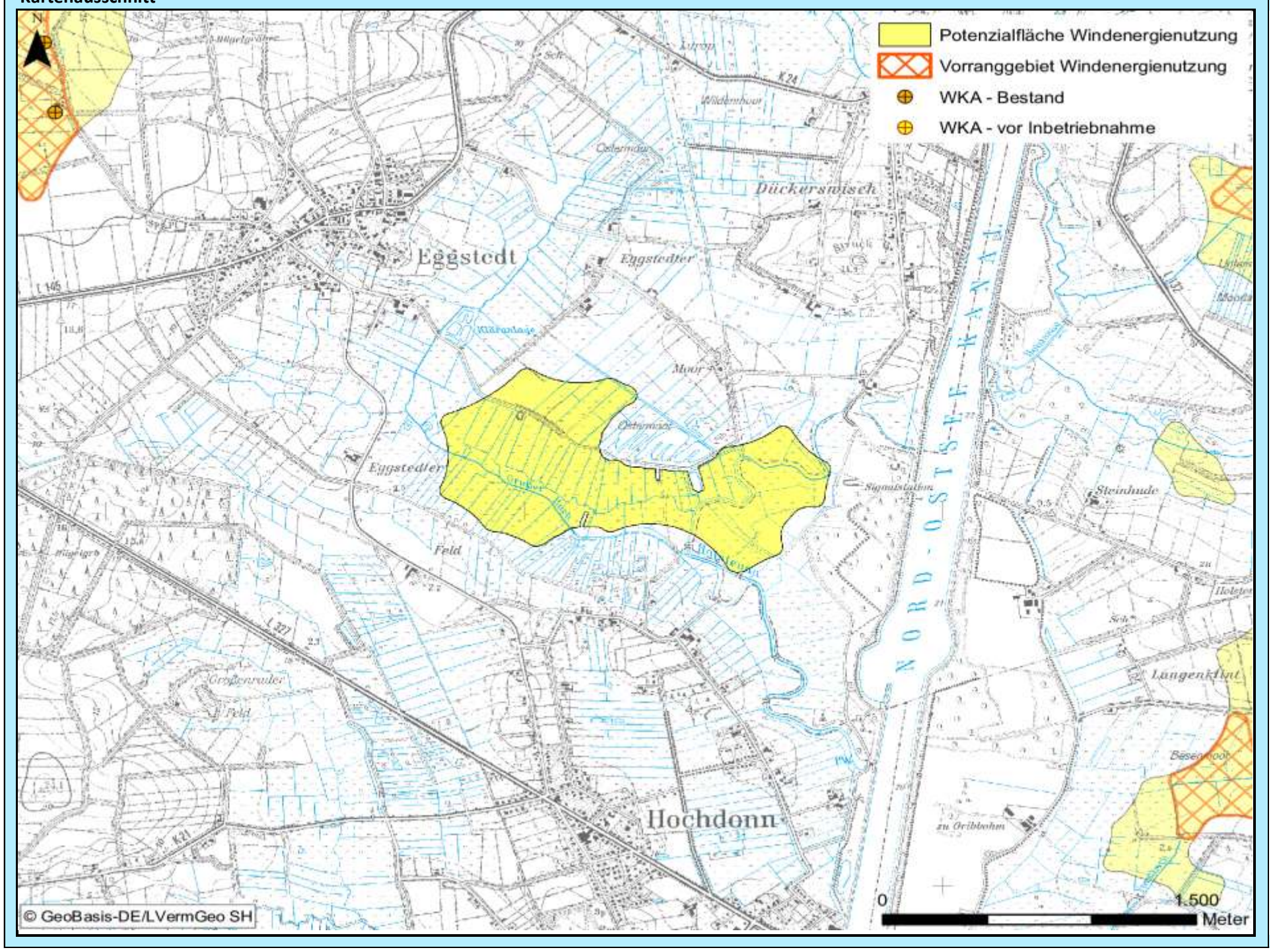

Bewertung der Abwägungskriterien im Detail

Zielbereich Siedlungsstruktur u. -entwicklung sowie Daseinsvorsorge / Schutzgutbereich Mensch u. Gesundheit

Nr.	Kriterium	Konfliktrisiko	betroff. Fläche		Konfliktrisiko	betroff. Fläche	
1.1	Abstandsbereich 800m bis 1.000m um Siedlungsbereiche	hoch	20,0	ha	-	-	ha
1.2	Stadt u. Umlandber. in ländl. Räumen sowie verdicht. Ber. der Ordnungsr. um HH, HL u. KI	gering	0,0	ha	-	-	ha
1.3	Umfassung von Siedlungsflächen	mittel			-		

Zielbereich Wirtschaftliche Entwicklung, Infrastruktur, Tourismus, Erholung

Nr.	Kriterium	Konfliktrisiko	betroff. Fläche		Konfliktrisiko	betroff. Fläche	
2.1	**Verkehr, sonstige technische Infrastruktur**						
2.1.1	600 m - 15 km Radius um VOR und DVOR-Anlagen	gering	0,0	ha	-	-	ha
2.1.2	Platzrunden Flugverkehr inklusive Mindestabstand (400 / 850 m)	gering	0,0	ha	-	-	ha
2.1.3	An- und Abflugbereiche / Hindernisbegrenzungsflächen von Flugplätzen	gering	0,0	ha	-	-	ha
2.1.4	Flächen mit militärischen Belangen, einschließlich militärischer Richtfunktrassen	gering	0,0	ha	-	-	ha
2.1.5	Schutzbereich DWD-Wetterradarstation Radius 5 – 15 km	-	0,0	ha	-	-	ha
2.1.6	Flächen mit Abbaugenehmigungen oder Potenzialflächen für Rohstoffe	gering	0,0	ha	-	-	ha
2.1.7	Straßenrechtliche Anbaubeschränkungszonen an Autobahnen	gering	0,0	ha	-	-	ha
2.2	**Tourismus und Erholung**						
2.2.1	Schwerpunkträume für Tourismus und Erholung (LEP + Ergänzung)	gering	0,0	ha	-	-	ha
2.2.2	Kernbereiche für Tourismus und Erholung	gering	0,0	ha	-	-	ha
2.2.3	Naturparke	gering	0,0	ha	-	-	ha
2.2.4	Regionale Grünzüge der Ordnungsräume	gering	0,0	ha	-	-	ha

Schutzgutbereich Tiere und Pflanzen / Gebiets- und Artenschutz

Nr.	Kriterium	Konfliktrisiko	betroff. Fläche		Konfliktrisiko	betroff. Fläche	
3.1	**Tiere und Pflanzen**						
3.1.1	Querungshilfen und damit verbundene Korridore	gering	0,0	ha	-	-	ha
3.1.2	Schwerpunktbereiche des Biotopverbundes	mittel	99,9	ha	-	-	ha
3.1.3	Wichtige Verbundachsen des Schutzgebiets- und Biotopverbundsystems	gering	0,0	ha	-	-	ha
3.2	**Vereinbarkeit mit dem europäischen Gebiets- und Artenschutz**						
3.2.1	Umgebungsbereich von 300 m bis 1.200 m zu Vogelschutzgebieten	gering	0,0	ha	-	-	ha
3.2.2	Hauptachsen des überregionalen Vogelzugs	hoch	25,4	ha	-	-	ha
3.2.3	Pot. Beeinträchtigungsbereiche (3 km Radius) mit bes. Bedeutung für Großvögel	gering	0,0	ha	-	-	ha
3.2.4	Pot. Beeinträchtigungsbereiche (1,5/ 1 km Radius) mit bes. Bedeutung für Großvögel	gering	0,0	ha	-	-	ha
3.2.5	Wiesenvogel-Brutgebiete	gering	0,0	ha	-	-	ha
3.2.6	Nahrungsgebiete für Gänse (ohne Graugänse und Neozoen) und Singschwäne	gering	0,0	ha	-	-	ha

Zielbereich Ressourcenschutz, Ressourcenentwicklung / Schutzgutbereich Boden und Wasser

Nr.	Kriterium	Konfliktrisiko	betroff. Fläche		Konfliktrisiko	betroff. Fläche	
4.1	Vorranggebiete für den Binnenhochwasserschutz	gering	0,0	ha	-	-	ha
4.2	Betroffenheit geologisch schutzwürdiger Objekte	gering	0,0	ha	-	-	ha
4.3	Talräume an natürlichen Gewässern und an erheblich veränderten Wasserkörpern	gering	0,0	ha	-	-	ha

Schutzgutbereich Landschaft, Kultur und sonstige Sachgüter

Nr.	Kriterium	Konfliktrisiko	betroff. Fläche		Konfliktrisiko	betroff. Fläche	
5.1	5 km um bedeutsame Stadtsilhouetten oder Ortsbilder	gering	0,0	ha	-	-	ha
5.2	Kernbereiche charakteristischer Landschaftsräume	mittel	104,9	ha	-	-	ha
	in Verbindung mit Naturparken		0,0	ha		-	ha
5.3	800 m um (grundsätzlich raumwirksame) gesetzlich geschützte Kulturdenkmale	gering	0,0	ha	-	-	ha
5.4	2 km um gesetzlich geschützte Kulturdenkmale in Höhenlage oder bedeutender Einzellage	gering	0,0	ha	-	-	ha
5.5	500 m um bedeutsame archäologische Kulturdenkmale	gering	0,0	ha	-	-	ha
5.6	Abwägungsbereich in Teilabschnitten um die Denkmalbereiche Danewerk / Haithabu	gering	0,0	ha	-	-	ha

Weitere einzelfallbezogene Kriterien

-

Weitere Hinweise/ weitere Hinweise für das Genehmigungsverfahren

-

Abwägungsbereich für die Windenergienutzung	PR3_DIT_413	2. Entwurf

Grundlagendaten Potenzialfläche		Grundlagendaten Vorranggebiet	
Kreis:	Dithmarschen	**Kreis:**	-
Stadt/Gemeinde:	Averlak, Buchholz, Burg (Dithmarschen), Kuden	**Stadt/Gemeinde:**	-
Anzahl Teilgebiete:	2	**Anzahl Teilgebiete:**	-
Größe (ha):	212,4	**Größe (ha):**	-

Realnutzung:
Die Fläche wird überwiegend ackerbaulich genutzt. Teile bestehen aus Grünland. Vereinzelt befinden sich Gehölze darauf.

Realnutzung:
-

Vorbelastung:
-

Vorbelastung:
-

Sonstige Regionalplandarstellung:
Charakteristischer Landschaftsraum gem. LEP 2010, Gebiet mit besonderer Bedeutung für Natur und Landschaft, Gebiet mit besonderer Bedeutung für Tourismus und Erholung

Sonstige Regionalplandarstellung:
-

Beschreibung und Bewertung der betroffenen raumordnerischen und umweltfachlichen Abwägungsmerkmale

Hohes Konfliktrisiko durch Überschneidungen mit folgenden Kriterien hoher Priorität:
-Hauptachsen des überregionalen Vogelzugs
-Großvogelhorste mit Umgebungsschutz
-Schwerpunktbereich Schutzgebiets- und Biotopverbundsystem mit landesweiter Bedeutung

Abwägungsentscheidung

Die Fläche liegt voll innerhalb des prioritären Abwägungskriteriums "Hautachsen des überregionalen Vogelzuges mit geringen Flughöhen und hohem Zugaufkommen". Aufgrund des hohen Konfliktrisikos wird die Fläche nicht übernommen.		Fläche wurde übernommen
		Fläche wurde angepasst
	X	Fläche wurde nicht übernommen

Kartenausschnitt

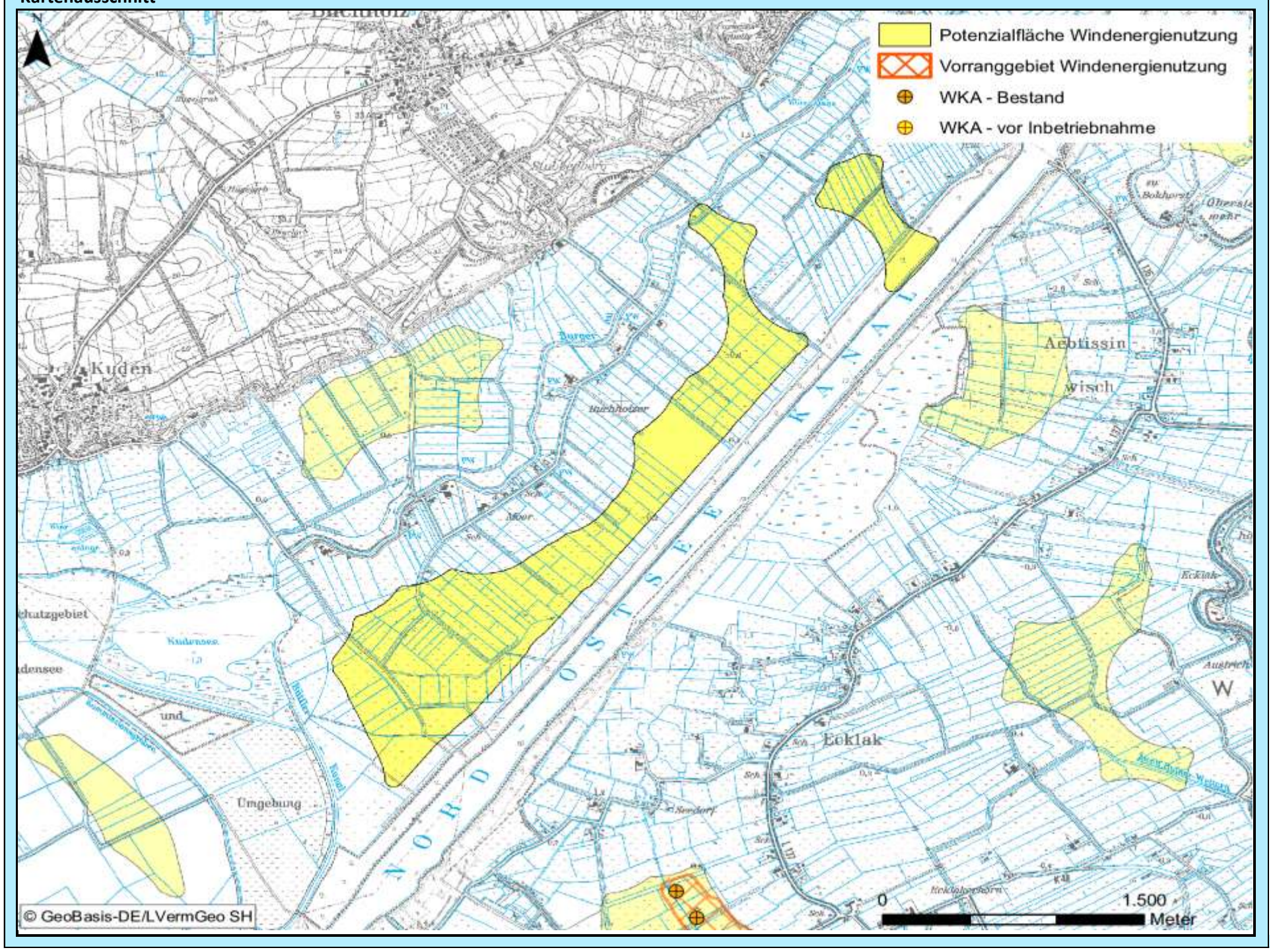

Bewertung der Abwägungskriterien im Detail

Zielbereich Siedlungsstruktur u. -entwicklung sowie Daseinsvorsorge / Schutzgutbereich Mensch u. Gesundheit

Nr.	Kriterium	Konfliktrisiko	betroff. Fläche		Konfliktrisiko	betroff. Fläche	
1.1	Abstandsbereich 800m bis 1.000m um Siedlungsbereiche	hoch	10,6	ha	-	-	ha
1.2	Stadt u. Umlandber. in ländl. Räumen sowie verdicht. Ber. der Ordnungsr. um HH, HL u. KI	gering	0,0	ha	-	-	ha
1.3	Umfassung von Siedlungsflächen	hoch			-		

Zielbereich Wirtschaftliche Entwicklung, Infrastruktur, Tourismus, Erholung

Nr.	Kriterium	Konfliktrisiko	betroff. Fläche		Konfliktrisiko	betroff. Fläche	
2.1	**Verkehr, sonstige technische Infrastruktur**						
2.1.1	600 m - 15 km Radius um VOR und DVOR-Anlagen	gering	0,0	ha	-	-	ha
2.1.2	Platzrunden Flugverkehr inklusive Mindestabstand (400 / 850 m)	gering	0,0	ha	-	-	ha
2.1.3	An- und Abflugbereiche / Hindernisbegrenzungsflächen von Flugplätzen	gering	0,0	ha	-	-	ha
2.1.4	Flächen mit militärischen Belangen, einschließlich militärischer Richtfunktrassen	gering	0,0	ha	-	-	ha
2.1.5	Schutzbereich DWD-Wetterradarstation Radius 5 – 15 km	-	0,0	ha	-	-	ha
2.1.6	Flächen mit Abbaugenehmigungen oder Potenzialflächen für Rohstoffe	gering	0,0	ha	-	-	ha
2.1.7	Straßenrechtliche Anbaubeschränkungszonen an Autobahnen	gering	0,0	ha	-	-	ha
2.2	**Tourismus und Erholung**						
2.2.1	Schwerpunkträume für Tourismus und Erholung (LEP + Ergänzung)	gering	0,0	ha	-	-	ha
2.2.2	Kernbereiche für Tourismus und Erholung	mittel	6,3	ha	-	-	ha
2.2.3	Naturparke	gering	0,0	ha	-	-	ha
2.2.4	Regionale Grünzüge der Ordnungsräume	gering	0,0	ha	-	-	ha

Schutzgutbereich Tiere und Pflanzen / Gebiets- und Artenschutz

Nr.	Kriterium	Konfliktrisiko	betroff. Fläche		Konfliktrisiko	betroff. Fläche	
3.1	**Tiere und Pflanzen**						
3.1.1	Querungshilfen und damit verbundene Korridore	gering	0,0	ha	-	-	ha
3.1.2	Schwerpunktbereiche des Biotopverbundes	hoch	209,0	ha	-	-	ha
3.1.3	Wichtige Verbundachsen des Schutzgebiets- und Biotopverbundsystems	gering	0,0	ha	-	-	ha
3.2	**Vereinbarkeit mit dem europäischen Gebiets- und Artenschutz**						
3.2.1	Umgebungsbereich von 300 m bis 1.200 m zu Vogelschutzgebieten	gering	89,2	ha	-	-	ha
3.2.2	Hauptachsen des überregionalen Vogelzugs	hoch	195,0	ha	-	-	ha
3.2.3	Pot. Beeinträchtigungsbereiche (3 km Radius) mit bes. Bedeutung für Großvögel	hoch	137,9	ha	-	-	ha
3.2.4	Pot. Beeinträchtigungsbereiche (1,5/ 1 km Radius) mit bes. Bedeutung für Großvögel	hoch	39,3	ha	-	-	ha
3.2.5	Wiesenvogel-Brutgebiete	gering	0,0	ha	-	-	ha
3.2.6	Nahrungsgebiete für Gänse (ohne Graugänse und Neozoen) und Singschwäne	hoch	179,9	ha	-	-	ha

Zielbereich Ressourcenschutz, Ressourcenentwicklung / Schutzgutbereich Boden und Wasser

Nr.	Kriterium	Konfliktrisiko	betroff. Fläche		Konfliktrisiko	betroff. Fläche	
4.1	Vorranggebiete für den Binnenhochwasserschutz	gering	0,0	ha	-	-	ha
4.2	Betroffenheit geologisch schutzwürdiger Objekte	gering	0,0	ha	-	-	ha
4.3	Talräume an natürlichen Gewässern und an erheblich veränderten Wasserkörpern	gering	0,0	ha	-	-	ha

Schutzgutbereich Landschaft, Kultur und sonstige Sachgüter

Nr.	Kriterium	Konfliktrisiko	betroff. Fläche		Konfliktrisiko	betroff. Fläche	
5.1	5 km um bedeutsame Stadtsilhouetten oder Ortsbilder	gering	0,0	ha	-	-	ha
5.2	Kernbereiche charakteristischer Landschaftsräume	mittel	212,4	ha	-	-	ha
	in Verbindung mit Naturparken		0,0	ha		-	ha
5.3	800 m um (grundsätzlich raumwirksame) gesetzlich geschützte Kulturdenkmale	gering	0,0	ha	-	-	ha
5.4	2 km um gesetzlich geschützte Kulturdenkmale in Höhenlage oder bedeutender Einzellage	mittel	15,4	ha	-	-	ha
5.5	500 m um bedeutsame archäologische Kulturdenkmale	gering	0,0	ha	-	-	ha
5.6	Abwägungsbereich in Teilabschnitten um die Denkmalbereiche Danewerk / Haithabu	gering	0,0	ha	-	-	ha

Weitere einzelfallbezogene Kriterien

-

Weitere Hinweise/ weitere Hinweise für das Genehmigungsverfahren

-

Abwägungsbereich für die Windenergienutzung	PR3_DIT_414	2. Entwurf

Grundlagendaten Potenzialfläche		Grundlagendaten Vorranggebiet	
Kreis:	Dithmarschen	**Kreis:**	-
Stadt/Gemeinde:	Buchholz, Kuden	**Stadt/Gemeinde:**	-
Anzahl Teilgebiete:	1	**Anzahl Teilgebiete:**	-
Größe (ha):	58,6	**Größe (ha):**	-

Realnutzung:
Die Fläche wird überwiegend ackerbaulich genutzt und von einer Straße durchkreuzt. Einzelne Flächen bestehen aus Grünland. Im Osten befindet sich eine kleine Waldfläche.

Realnutzung:
-

Vorbelastung:
Straßenbaurechtliche Anbauverbotszone

Vorbelastung:
-

Sonstige Regionalplandarstellung:
Charakteristischer Landschaftsraum gem. LEP 2010, Gebiet mit besonderer Bedeutung für Natur und Landschaft, Gebiet mit besonderer Bedeutung für Tourismus und Erholung

Sonstige Regionalplandarstellung:
-

Beschreibung und Bewertung der betroffenen raumordnerischen und umweltfachlichen Abwägungsmerkmale

Hohes Konfliktrisiko durch Überschneidungen mit folgenden Kriterien hoher Priorität:
-Großvogelhorste mit Umgebungsschutz
-Schwerpunktbereich Schutzgebiets- und Biotopverbundsystem mit landesweiter Bedeutung

Abwägungsentscheidung

Die Fläche liegt voll innerhalb eines Schwerpunktbereiches des Biotopverbundsystems gem. § 21 BNatSchG mit landesweiter Bedeutung sowie innerhalb des potenziellen Beeintrchtigungsbereiches eines Seeadlerbrutblatzes (komplett) und eines Weißstorchbrutplatzes (teilweise). Aufgrund des hohen Konfliktrisikos wird die Fläche nicht übernommen.		Fläche wurde übernommen
		Fläche wurde angepasst
	X	Fläche wurde nicht übernommen

Kartenausschnitt

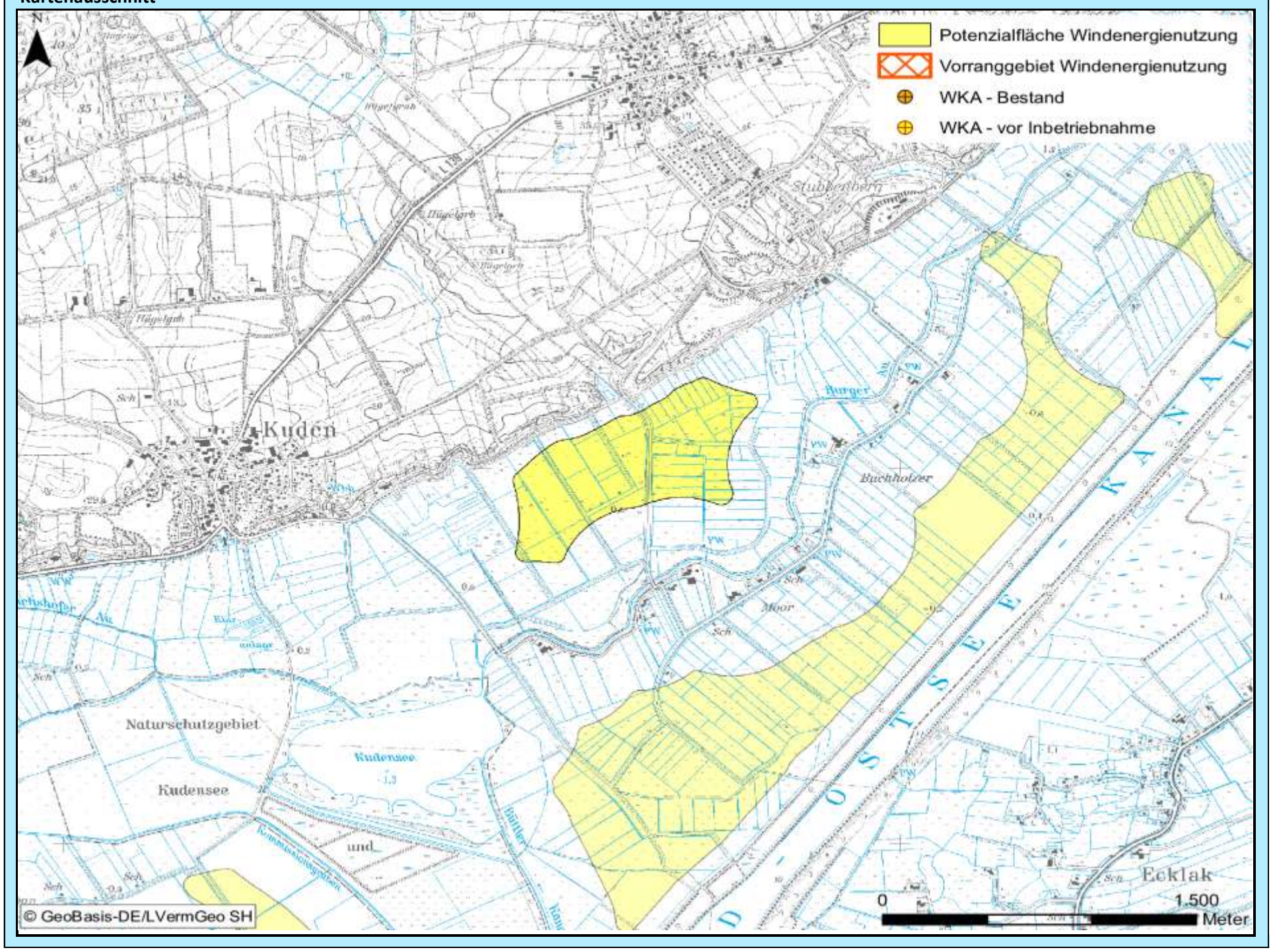

Bewertung der Abwägungskriterien im Detail

Zielbereich Siedlungsstruktur u. -entwicklung sowie Daseinsvorsorge / Schutzgutbereich Mensch u. Gesundheit

Nr.	Kriterium	Konfliktrisiko	betroff. Fläche		Konfliktrisiko	betroff. Fläche	
1.1	Abstandsbereich 800m bis 1.000m um Siedlungsbereiche	hoch	17,6	ha	-	-	ha
1.2	Stadt u. Umlandber. in ländl. Räumen sowie verdicht. Ber. der Ordnungsr. um HH, HL u. KI	gering	0,0	ha	-	-	ha
1.3	Umfassung von Siedlungsflächen	gering			-		

Zielbereich Wirtschaftliche Entwicklung, Infrastruktur, Tourismus, Erholung

Nr.	Kriterium	Konfliktrisiko	betroff. Fläche		Konfliktrisiko	betroff. Fläche	
2.1	**Verkehr, sonstige technische Infrastruktur**						
2.1.1	600 m - 15 km Radius um VOR und DVOR-Anlagen	gering	0,0	ha	-	-	ha
2.1.2	Platzrunden Flugverkehr inklusive Mindestabstand (400 / 850 m)	gering	0,0	ha	-	-	ha
2.1.3	An- und Abflugbereiche / Hindernisbegrenzungsflächen von Flugplätzen	gering	0,0	ha	-	-	ha
2.1.4	Flächen mit militärischen Belangen, einschließlich militärischer Richtfunktrassen	gering	0,0	ha	-	-	ha
2.1.5	Schutzbereich DWD-Wetterradarstation Radius 5 – 15 km	-	0,0	ha	-	-	ha
2.1.6	Flächen mit Abbaugenehmigungen oder Potenzialflächen für Rohstoffe	gering	0,0	ha	-	-	ha
2.1.7	Straßenrechtliche Anbaubeschränkungszonen an Autobahnen	gering	0,0	ha	-	-	ha
2.2	**Tourismus und Erholung**						
2.2.1	Schwerpunkträume für Tourismus und Erholung (LEP + Ergänzung)	gering	0,0	ha	-	-	ha
2.2.2	Kernbereiche für Tourismus und Erholung	gering	0,0	ha	-	-	ha
2.2.3	Naturparke	gering	0,0	ha	-	-	ha
2.2.4	Regionale Grünzüge der Ordnungsräume	gering	0,0	ha	-	-	ha

Schutzgutbereich Tiere und Pflanzen / Gebiets- und Artenschutz

Nr.	Kriterium	Konfliktrisiko	betroff. Fläche		Konfliktrisiko	betroff. Fläche	
3.1	**Tiere und Pflanzen**						
3.1.1	Querungshilfen und damit verbundene Korridore	gering	0,0	ha	-	-	ha
3.1.2	Schwerpunktbereiche des Biotopverbundes	hoch	58,6	ha	-	-	ha
3.1.3	Wichtige Verbundachsen des Schutzgebiets- und Biotopverbundsystems	gering	0,0	ha	-	-	ha
3.2	**Vereinbarkeit mit dem europäischen Gebiets- und Artenschutz**						
3.2.1	Umgebungsbereich von 300 m bis 1.200 m zu Vogelschutzgebieten	gering	19,2	ha	-	-	ha
3.2.2	Hauptachsen des überregionalen Vogelzugs	gering	0,0	ha	-	-	ha
3.2.3	Pot. Beeinträchtigungsbereiche (3 km Radius) mit bes. Bedeutung für Großvögel	hoch	58,6	ha	-	-	ha
3.2.4	Pot. Beeinträchtigungsbereiche (1,5/ 1 km Radius) mit bes. Bedeutung für Großvögel	hoch	34,4	ha	-	-	ha
3.2.5	Wiesenvogel-Brutgebiete	gering	0,0	ha	-	-	ha
3.2.6	Nahrungsgebiete für Gänse (ohne Graugänse und Neozoen) und Singschwäne	gering	0,0	ha	-	-	ha

Zielbereich Ressourcenschutz, Ressourcenentwicklung / Schutzgutbereich Boden und Wasser

Nr.	Kriterium	Konfliktrisiko	betroff. Fläche		Konfliktrisiko	betroff. Fläche	
4.1	Vorranggebiete für den Binnenhochwasserschutz	gering	0,0	ha	-	-	ha
4.2	Betroffenheit geologisch schutzwürdiger Objekte	gering	0,0	ha	-	-	ha
4.3	Talräume an natürlichen Gewässern und an erheblich veränderten Wasserkörpern	gering	0,0	ha	-	-	ha

Schutzgutbereich Landschaft, Kultur und sonstige Sachgüter

Nr.	Kriterium	Konfliktrisiko	betroff. Fläche		Konfliktrisiko	betroff. Fläche	
5.1	5 km um bedeutsame Stadtsilhouetten oder Ortsbilder	gering	0,0	ha	-	-	ha
5.2	Kernbereiche charakteristischer Landschaftsräume	mittel	58,6	ha	-	-	ha
	in Verbindung mit Naturparken		0,0	ha		-	ha
5.3	800 m um (grundsätzlich raumwirksame) gesetzlich geschützte Kulturdenkmale	gering	0,0	ha	-	-	ha
5.4	2 km um gesetzlich geschützte Kulturdenkmale in Höhenlage oder bedeutender Einzellage	gering	0,0	ha	-	-	ha
5.5	500 m um bedeutsame archäologische Kulturdenkmale	gering	0,0	ha	-	-	ha
5.6	Abwägungsbereich in Teilabschnitten um die Denkmalbereiche Danewerk / Haithabu	gering	0,0	ha	-	-	ha

Weitere einzelfallbezogene Kriterien

-

Weitere Hinweise/ weitere Hinweise für das Genehmigungsverfahren

-

Abwägungsbereich für die Windenergienutzung	PR3_DIT_415	2. Entwurf

Grundlagendaten Potenzialfläche		Grundlagendaten Vorranggebiet	
Kreis:	Dithmarschen	**Kreis:**	-
Stadt/Gemeinde:	Averlak	**Stadt/Gemeinde:**	-
Anzahl Teilgebiete:	1	**Anzahl Teilgebiete:**	-
Größe (ha):	32,3	**Größe (ha):**	-
Realnutzung:		**Realnutzung:**	
Die Fläche wird ackerbaulich genutzt.		-	
Vorbelastung:		**Vorbelastung:**	
-		-	
Sonstige Regionalplandarstellung:		**Sonstige Regionalplandarstellung:**	
Charakteristischer Landschaftsraum gem. LEP 2010, Gebiet mit besonderer Bedeutung für Natur und Landschaft, Gebiet mit besonderer Bedeutung für Tourismus und Erholung		-	

Beschreibung und Bewertung der betroffenen raumordnerischen und umweltfachlichen Abwägungsmerkmale

Hohes Konfliktrisiko durch Überschneidungen mit folgenden Kriterien hoher Priorität:
-Hauptachsen des überregionalen Vogelzugs
-Großvogelhorste mit Umgebungsschutz
-Schwerpunktbereich Schutzgebiets- und Biotopverbundsystem mit landesweiter Bedeutung

Abwägungsentscheidung

Die Fläche liegt voll innerhalb eines Schwerpunktbereiches des Biotopverbundsystems gem. § 21 BNatSchG mit landesweiter Bedeutung sowie komplett innerhalb des potenziellen Beeintrchtigungsbereiches eines Seeadlerbrutblatzes. Aufgrund des hohen Konfliktrisikos wird die Fläche nicht übernommen.		Fläche wurde übernommen
		Fläche wurde angepasst
	X	Fläche wurde nicht übernommen

Kartenausschnitt

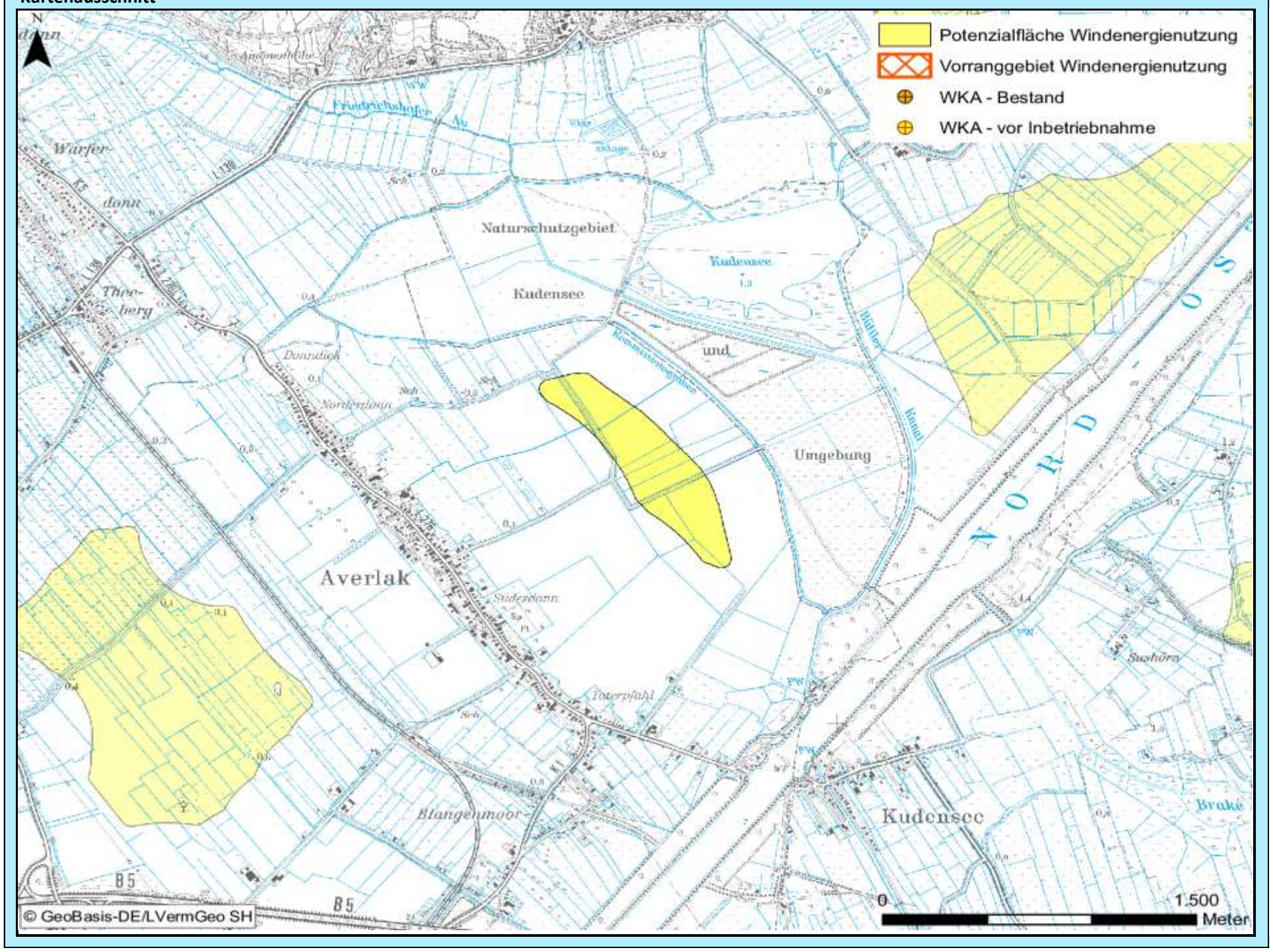

Bewertung der Abwägungskriterien im Detail

Zielbereich Siedlungsstruktur u. -entwicklung sowie Daseinsvorsorge / Schutzgutbereich Mensch u. Gesundheit

Nr.	Kriterium	Konfliktrisiko	betroff. Fläche		Konfliktrisiko	betroff. Fläche	
1.1	Abstandsbereich 800m bis 1.000m um Siedlungsbereiche	hoch	25,1	ha	-	-	ha
1.2	Stadt u. Umlandber. in ländl. Räumen sowie verdicht. Ber. der Ordnungsr. um HH, HL u. KI	hoch	32,3	ha	-	-	ha
1.3	Umfassung von Siedlungsflächen	gering			-		

Zielbereich Wirtschaftliche Entwicklung, Infrastruktur, Tourismus, Erholung

Nr.	Kriterium	Konfliktrisiko	betroff. Fläche		Konfliktrisiko	betroff. Fläche	
2.1	**Verkehr, sonstige technische Infrastruktur**						
2.1.1	600 m - 15 km Radius um VOR und DVOR-Anlagen	gering	0,0	ha	-	-	ha
2.1.2	Platzrunden Flugverkehr inklusive Mindestabstand (400 / 850 m)	gering	0,0	ha	-	-	ha
2.1.3	An- und Abflugbereiche / Hindernisbegrenzungsflächen von Flugplätzen	gering	0,0	ha	-	-	ha
2.1.4	Flächen mit militärischen Belangen, einschließlich militärischer Richtfunktrassen	gering	0,0	ha	-	-	ha
2.1.5	Schutzbereich DWD-Wetterradarstation Radius 5 – 15 km	-	0,0	ha	-	-	ha
2.1.6	Flächen mit Abbaugenehmigungen oder Potenzialflächen für Rohstoffe	gering	0,0	ha	-	-	ha
2.1.7	Straßenrechtliche Anbaubeschränkungszonen an Autobahnen	gering	0,0	ha	-	-	ha
2.2	**Tourismus und Erholung**						
2.2.1	Schwerpunkträume für Tourismus und Erholung (LEP + Ergänzung)	gering	0,0	ha	-	-	ha
2.2.2	Kernbereiche für Tourismus und Erholung	gering	0,0	ha	-	-	ha
2.2.3	Naturparke	gering	0,0	ha	-	-	ha
2.2.4	Regionale Grünzüge der Ordnungsräume	gering	0,0	ha	-	-	ha

Schutzgutbereich Tiere und Pflanzen / Gebiets- und Artenschutz

Nr.	Kriterium	Konfliktrisiko	betroff. Fläche		Konfliktrisiko	betroff. Fläche	
3.1	**Tiere und Pflanzen**						
3.1.1	Querungshilfen und damit verbundene Korridore	gering	0,0	ha	-	-	ha
3.1.2	Schwerpunktbereiche des Biotopverbundes	hoch	29,1	ha	-	-	ha
3.1.3	Wichtige Verbundachsen des Schutzgebiets- und Biotopverbundsystems	gering	0,0	ha	-	-	ha
3.2	**Vereinbarkeit mit dem europäischen Gebiets- und Artenschutz**						
3.2.1	Umgebungsbereich von 300 m bis 1.200 m zu Vogelschutzgebieten	gering	32,3	ha	-	-	ha
3.2.2	Hauptachsen des überregionalen Vogelzugs	hoch	1,7	ha	-	-	ha
3.2.3	Pot. Beeinträchtigungsbereiche (3 km Radius) mit bes. Bedeutung für Großvögel	hoch	32,3	ha	-	-	ha
3.2.4	Pot. Beeinträchtigungsbereiche (1,5/ 1 km Radius) mit bes. Bedeutung für Großvögel	gering	0,0	ha	-	-	ha
3.2.5	Wiesenvogel-Brutgebiete	gering	0,0	ha	-	-	ha
3.2.6	Nahrungsgebiete für Gänse (ohne Graugänse und Neozoen) und Singschwäne	gering	0,0	ha	-	-	ha

Zielbereich Ressourcenschutz, Ressourcenentwicklung / Schutzgutbereich Boden und Wasser

Nr.	Kriterium	Konfliktrisiko	betroff. Fläche		Konfliktrisiko	betroff. Fläche	
4.1	Vorranggebiete für den Binnenhochwasserschutz	gering	0,0	ha	-	-	ha
4.2	Betroffenheit geologisch schutzwürdiger Objekte	gering	0,0	ha	-	-	ha
4.3	Talräume an natürlichen Gewässern und an erheblich veränderten Wasserkörpern	gering	0,0	ha	-	-	ha

Schutzgutbereich Landschaft, Kultur und sonstige Sachgüter

Nr.	Kriterium	Konfliktrisiko	betroff. Fläche		Konfliktrisiko	betroff. Fläche	
5.1	5 km um bedeutsame Stadtsilhouetten oder Ortsbilder	gering	0,0	ha	-	-	ha
5.2	Kernbereiche charakteristischer Landschaftsräume	mittel	32,3	ha	-	-	ha
	in Verbindung mit Naturparken		0,0	ha		-	ha
5.3	800 m um (grundsätzlich raumwirksame) gesetzlich geschützte Kulturdenkmale	gering	0,0	ha	-	-	ha
5.4	2 km um gesetzlich geschützte Kulturdenkmale in Höhenlage oder bedeutender Einzellage	gering	0,0	ha	-	-	ha
5.5	500 m um bedeutsame archäologische Kulturdenkmale	gering	0,0	ha	-	-	ha
5.6	Abwägungsbereich in Teilabschnitten um die Denkmalbereiche Danewerk / Haithabu	gering	0,0	ha	-	-	ha

Weitere einzelfallbezogene Kriterien

-

Weitere Hinweise/ weitere Hinweise für das Genehmigungsverfahren

-

Abwägungsbereich für die Windenergienutzung	PR3_DIT_416	2. Entwurf

Grundlagendaten Potenzialfläche		Grundlagendaten Vorranggebiet	
Kreis:	Dithmarschen	**Kreis:**	-
Stadt/Gemeinde:	Volsemenhusen	**Stadt/Gemeinde:**	-
Anzahl Teilgebiete:	1	**Anzahl Teilgebiete:**	-
Größe (ha):	26,5	**Größe (ha):**	-
Realnutzung:		**Realnutzung:**	
Die Fläche wird überwiegend ackerbaulich genutzt mit einem geringen Grünlandanteil. Durch die Fläche führt eine Hochspannungsleitung.		-	
Vorbelastung:		**Vorbelastung:**	
Hochspannungsleitung		-	
Sonstige Regionalplandarstellung:		**Sonstige Regionalplandarstellung:**	
-		-	

Beschreibung und Bewertung der betroffenen raumordnerischen und umweltfachlichen Abwägungsmerkmale

Es besteht kein hohes Konfliktrisiko durch Überschneidung mit Abwägungskriterien hoher Priorität.

Abwägungsentscheidung

Die Fläche liegt in einem Bereich, der schon extrem stark durch die Windenergienutzung vorgeprägt ist. Die Ausweisung weiterer neuer Flächen in diesem Bereich würde zu einer nicht mehr zumutbaren Belastung für die Bewohner der Region führen. Die Fläche wird daher nicht übernommen.		Fläche wurde übernommen
		Fläche wurde angepasst
	X	Fläche wurde nicht übernommen

Kartenausschnitt

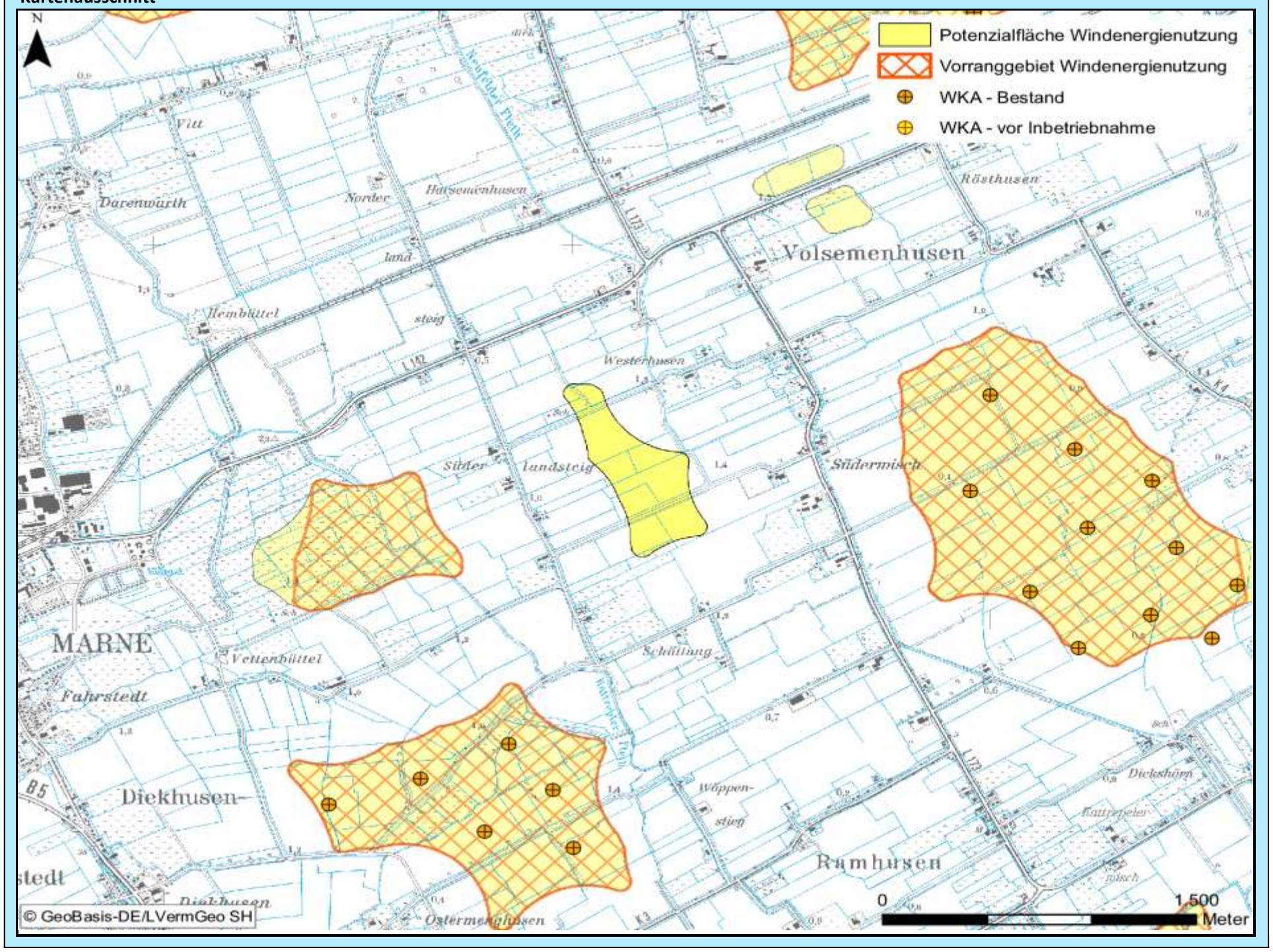

Bewertung der Abwägungskriterien im Detail

Zielbereich Siedlungsstruktur u. -entwicklung sowie Daseinsvorsorge / Schutzgutbereich Mensch u. Gesundheit

Nr.	Kriterium	Konfliktrisiko	betroff. Fläche		Konfliktrisiko	betroff. Fläche	
1.1	Abstandsbereich 800m bis 1.000m um Siedlungsbereiche	gering	0,0	ha	-	-	ha
1.2	Stadt u. Umlandber. in ländl. Räumen sowie verdicht. Ber. der Ordnungsr. um HH, HL u. KI	gering	0,0	ha	-	-	ha
1.3	Umfassung von Siedlungsflächen	hoch			-		

Zielbereich Wirtschaftliche Entwicklung, Infrastruktur, Tourismus, Erholung

Nr.	Kriterium	Konfliktrisiko	betroff. Fläche		Konfliktrisiko	betroff. Fläche	
2.1	**Verkehr, sonstige technische Infrastruktur**						
2.1.1	600 m - 15 km Radius um VOR und DVOR-Anlagen	gering	0,0	ha	-	-	ha
2.1.2	Platzrunden Flugverkehr inklusive Mindestabstand (400 / 850 m)	gering	0,0	ha	-	-	ha
2.1.3	An- und Abflugbereiche / Hindernisbegrenzungsflächen von Flugplätzen	gering	0,0	ha	-	-	ha
2.1.4	Flächen mit militärischen Belangen, einschließlich militärischer Richtfunktrassen	gering	0,0	ha	-	-	ha
2.1.5	Schutzbereich DWD-Wetterradarstation Radius 5 – 15 km	-	0,0	ha	-	-	ha
2.1.6	Flächen mit Abbaugenehmigungen oder Potenzialflächen für Rohstoffe	gering	0,0	ha	-	-	ha
2.1.7	Straßenrechtliche Anbaubeschränkungszonen an Autobahnen	gering	0,0	ha	-	-	ha
2.2	**Tourismus und Erholung**						
2.2.1	Schwerpunkträume für Tourismus und Erholung (LEP + Ergänzung)	gering	0,0	ha	-	-	ha
2.2.2	Kernbereiche für Tourismus und Erholung	gering	0,0	ha	-	-	ha
2.2.3	Naturparke	gering	0,0	ha	-	-	ha
2.2.4	Regionale Grünzüge der Ordnungsräume	gering	0,0	ha	-	-	ha

Schutzgutbereich Tiere und Pflanzen / Gebiets- und Artenschutz

Nr.	Kriterium	Konfliktrisiko	betroff. Fläche		Konfliktrisiko	betroff. Fläche	
3.1	**Tiere und Pflanzen**						
3.1.1	Querungshilfen und damit verbundene Korridore	gering	0,0	ha	-	-	ha
3.1.2	Schwerpunktbereiche des Biotopverbundes	gering	0,0	ha	-	-	ha
3.1.3	Wichtige Verbundachsen des Schutzgebiets- und Biotopverbundsystems	gering	0,0	ha	-	-	ha
3.2	**Vereinbarkeit mit dem europäischen Gebiets- und Artenschutz**						
3.2.1	Umgebungsbereich von 300 m bis 1.200 m zu Vogelschutzgebieten	gering	0,0	ha	-	-	ha
3.2.2	Hauptachsen des überregionalen Vogelzugs	gering	0,0	ha	-	-	ha
3.2.3	Pot. Beeinträchtigungsbereiche (3 km Radius) mit bes. Bedeutung für Großvögel	gering	0,0	ha	-	-	ha
3.2.4	Pot. Beeinträchtigungsbereiche (1,5/ 1 km Radius) mit bes. Bedeutung für Großvögel	gering	0,0	ha	-	-	ha
3.2.5	Wiesenvogel-Brutgebiete	gering	0,0	ha	-	-	ha
3.2.6	Nahrungsgebiete für Gänse (ohne Graugänse und Neozoen) und Singschwäne	gering	0,0	ha	-	-	ha

Zielbereich Ressourcenschutz, Ressourcenentwicklung / Schutzgutbereich Boden und Wasser

Nr.	Kriterium	Konfliktrisiko	betroff. Fläche		Konfliktrisiko	betroff. Fläche	
4.1	Vorranggebiete für den Binnenhochwasserschutz	gering	0,0	ha	-	-	ha
4.2	Betroffenheit geologisch schutzwürdiger Objekte	gering	0,0	ha	-	-	ha
4.3	Talräume an natürlichen Gewässern und an erheblich veränderten Wasserkörpern	gering	0,0	ha	-	-	ha

Schutzgutbereich Landschaft, Kultur und sonstige Sachgüter

Nr.	Kriterium	Konfliktrisiko	betroff. Fläche		Konfliktrisiko	betroff. Fläche	
5.1	5 km um bedeutsame Stadtsilhouetten oder Ortsbilder	gering	0,0	ha	-	-	ha
5.2	Kernbereiche charakteristischer Landschaftsräume	gering	0,0	ha	-	-	ha
	in Verbindung mit Naturparken		0,0	ha		-	ha
5.3	800 m um (grundsätzlich raumwirksame) gesetzlich geschützte Kulturdenkmale	hoch	9,7	ha	-	-	ha
5.4	2 km um gesetzlich geschützte Kulturdenkmale in Höhenlage oder bedeutender Einzellage	gering	0,0	ha	-	-	ha
5.5	500 m um bedeutsame archäologische Kulturdenkmale	gering	0,0	ha	-	-	ha
5.6	Abwägungsbereich in Teilabschnitten um die Denkmalbereiche Danewerk / Haithabu	gering	0,0	ha	-	-	ha

Weitere einzelfallbezogene Kriterien

-

Weitere Hinweise/ weitere Hinweise für das Genehmigungsverfahren

-

Abwägungsbereich für die Windenergienutzung	PR3_DIT_417	2. Entwurf

Grundlagendaten Potenzialfläche		Grundlagendaten Vorranggebiet	
Kreis:	Dithmarschen	**Kreis:**	-
Stadt/Gemeinde:	Schmedeswurth	**Stadt/Gemeinde:**	-
Anzahl Teilgebiete:	1	**Anzahl Teilgebiete:**	-
Größe (ha):	23,3	**Größe (ha):**	-
Realnutzung:		**Realnutzung:**	
Die Fläche wird ackerbaulich genutzt.		-	
Vorbelastung:		**Vorbelastung:**	
-		-	
Sonstige Regionalplandarstellung:		**Sonstige Regionalplandarstellung:**	
Charakteristischer Landschaftsraum gem. LEP 2010		-	

Beschreibung und Bewertung der betroffenen raumordnerischen und umweltfachlichen Abwägungsmerkmale

Es besteht kein hohes Konfliktrisiko durch Überschneidung mit Abwägungskriterien hoher Priorität.

Abwägungsentscheidung

Die Fläche liegt in einem Bereich, der schon extrem stark durch die Windenergienutzung vorgeprägt ist. Die Ausweisung weiterer neuer Flächen in diesem Bereich würde zu einer nicht mehr zumutbaren Belastung für die Bewohner der Region führen. Die Fläche wird daher nicht übernommen.		Fläche wurde übernommen
		Fläche wurde angepasst
	X	Fläche wurde nicht übernommen

Kartenausschnitt

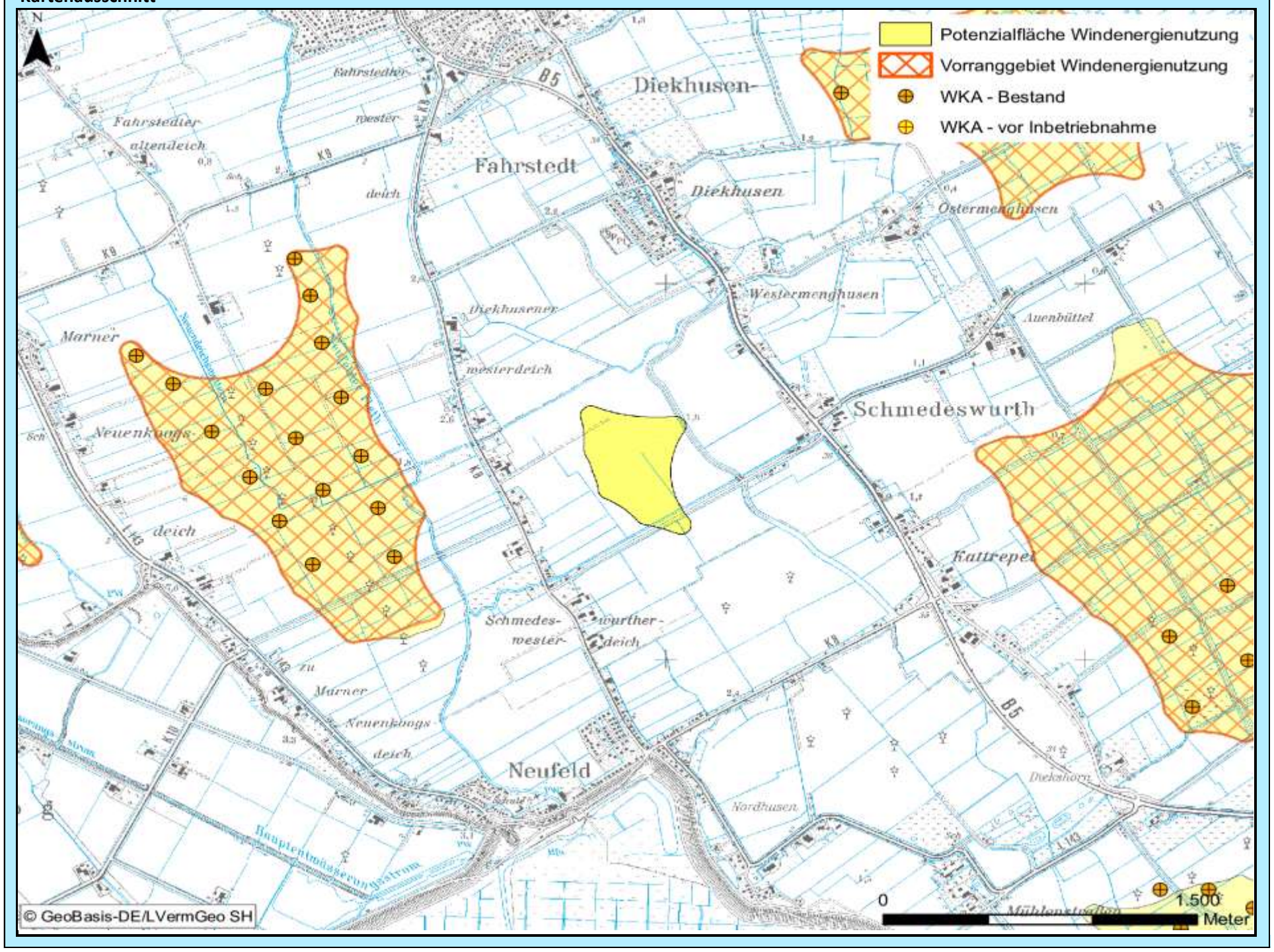

Bewertung der Abwägungskriterien im Detail

Zielbereich Siedlungsstruktur u. -entwicklung sowie Daseinsvorsorge / Schutzgutbereich Mensch u. Gesundheit

Nr.	Kriterium	Konfliktrisiko	betroff. Fläche		Konfliktrisiko	betroff. Fläche	
1.1	Abstandsbereich 800m bis 1.000m um Siedlungsbereiche	hoch	16,2	ha	-	-	ha
1.2	Stadt u. Umlandber. in ländl. Räumen sowie verdicht. Ber. der Ordnungsr. um HH, HL u. KI	gering	0,0	ha	-	-	ha
1.3	Umfassung von Siedlungsflächen	mittel			-		

Zielbereich Wirtschaftliche Entwicklung, Infrastruktur, Tourismus, Erholung

Nr.	Kriterium	Konfliktrisiko	betroff. Fläche		Konfliktrisiko	betroff. Fläche	
2.1	**Verkehr, sonstige technische Infrastruktur**						
2.1.1	600 m - 15 km Radius um VOR und DVOR-Anlagen	gering	0,0	ha	-	-	ha
2.1.2	Platzrunden Flugverkehr inklusive Mindestabstand (400 / 850 m)	gering	0,0	ha	-	-	ha
2.1.3	An- und Abflugbereiche / Hindernisbegrenzungsflächen von Flugplätzen	gering	0,0	ha	-	-	ha
2.1.4	Flächen mit militärischen Belangen, einschließlich militärischer Richtfunktrassen	gering	0,0	ha	-	-	ha
2.1.5	Schutzbereich DWD-Wetterradarstation Radius 5 – 15 km	-	0,0	ha	-	-	ha
2.1.6	Flächen mit Abbaugenehmigungen oder Potenzialflächen für Rohstoffe	gering	0,0	ha	-	-	ha
2.1.7	Straßenrechtliche Anbaubeschränkungszonen an Autobahnen	gering	0,0	ha	-	-	ha
2.2	**Tourismus und Erholung**						
2.2.1	Schwerpunkträume für Tourismus und Erholung (LEP + Ergänzung)	gering	0,0	ha	-	-	ha
2.2.2	Kernbereiche für Tourismus und Erholung	gering	0,0	ha	-	-	ha
2.2.3	Naturparke	gering	0,0	ha	-	-	ha
2.2.4	Regionale Grünzüge der Ordnungsräume	gering	0,0	ha	-	-	ha

Schutzgutbereich Tiere und Pflanzen / Gebiets- und Artenschutz

Nr.	Kriterium	Konfliktrisiko	betroff. Fläche		Konfliktrisiko	betroff. Fläche	
3.1	**Tiere und Pflanzen**						
3.1.1	Querungshilfen und damit verbundene Korridore	gering	0,0	ha	-	-	ha
3.1.2	Schwerpunktbereiche des Biotopverbundes	gering	0,0	ha	-	-	ha
3.1.3	Wichtige Verbundachsen des Schutzgebiets- und Biotopverbundsystems	gering	0,0	ha	-	-	ha
3.2	**Vereinbarkeit mit dem europäischen Gebiets- und Artenschutz**						
3.2.1	Umgebungsbereich von 300 m bis 1.200 m zu Vogelschutzgebieten	gering	0,0	ha	-	-	ha
3.2.2	Hauptachsen des überregionalen Vogelzugs	gering	0,0	ha	-	-	ha
3.2.3	Pot. Beeinträchtigungsbereiche (3 km Radius) mit bes. Bedeutung für Großvögel	gering	0,0	ha	-	-	ha
3.2.4	Pot. Beeinträchtigungsbereiche (1,5/ 1 km Radius) mit bes. Bedeutung für Großvögel	gering	0,0	ha	-	-	ha
3.2.5	Wiesenvogel-Brutgebiete	gering	0,0	ha	-	-	ha
3.2.6	Nahrungsgebiete für Gänse (ohne Graugänse und Neozoen) und Singschwäne	gering	0,0	ha	-	-	ha

Zielbereich Ressourcenschutz, Ressourcenentwicklung / Schutzgutbereich Boden und Wasser

Nr.	Kriterium	Konfliktrisiko	betroff. Fläche		Konfliktrisiko	betroff. Fläche	
4.1	Vorranggebiete für den Binnenhochwasserschutz	gering	0,0	ha	-	-	ha
4.2	Betroffenheit geologisch schutzwürdiger Objekte	gering	0,0	ha	-	-	ha
4.3	Talräume an natürlichen Gewässern und an erheblich veränderten Wasserkörpern	gering	0,0	ha	-	-	ha

Schutzgutbereich Landschaft, Kultur und sonstige Sachgüter

Nr.	Kriterium	Konfliktrisiko	betroff. Fläche		Konfliktrisiko	betroff. Fläche	
5.1	5 km um bedeutsame Stadtsilhouetten oder Ortsbilder	gering	0,0	ha	-	-	ha
5.2	Kernbereiche charakteristischer Landschaftsräume	gering	0,0	ha	-	-	ha
	in Verbindung mit Naturparken		0,0	ha		-	ha
5.3	800 m um (grundsätzlich raumwirksame) gesetzlich geschützte Kulturdenkmale	gering	0,0	ha	-	-	ha
5.4	2 km um gesetzlich geschützte Kulturdenkmale in Höhenlage oder bedeutender Einzellage	gering	0,0	ha	-	-	ha
5.5	500 m um bedeutsame archäologische Kulturdenkmale	gering	0,0	ha	-	-	ha
5.6	Abwägungsbereich in Teilabschnitten um die Denkmalbereiche Danewerk / Haithabu	gering	0,0	ha	-	-	ha

Weitere einzelfallbezogene Kriterien

-

Weitere Hinweise/ weitere Hinweise für das Genehmigungsverfahren

-

Abwägungsbereich für die Windenergienutzung	PR3_DIT_418	2. Entwurf

Grundlagendaten Potenzialfläche		Grundlagendaten Vorranggebiet	
Kreis:	Dithmarschen	**Kreis:**	Dithmarschen
Stadt/Gemeinde:	Friedrichskoog	**Stadt/Gemeinde:**	Friedrichskoog
Anzahl Teilgebiete:	1	**Anzahl Teilgebiete:**	1
Größe (ha):	26,7	**Größe (ha):**	26,7
Realnutzung:		**Realnutzung:**	
Die Fläche wird ackerbaulich genutzt.		Die Fläche wird ackerbaulich genutzt und von einem Graben durchzogen.	
Vorbelastung:		**Vorbelastung:**	
WKA in Betrieb		WKA in Betrieb	
Sonstige Regionalplandarstellung:		**Sonstige Regionalplandarstellung:**	
Vorranggebiet für den Naturschutz, Gebiet mit besonderer Bedeutung für Tourismus und Erholung		Vorranggebiet für den Naturschutz, Gebiet mit besonderer Bedeutung für Tourismus und Erholung	

Beschreibung und Bewertung der betroffenen raumordnerischen und umweltfachlichen Abwägungsmerkmale

Es besteht kein hohes Konfliktrisiko durch Überschneidung mit Abwägungskriterien hoher Priorität.

Abwägungsentscheidung

Die Fläche ist bereits durch Bebauung mit WKA vorbelastet. Prioritäre Abwägungskriterien, die zu einem Hohen Konfliktrisiko führen würden, sind nicht erkennbar. Die Fläche kann als Vorranggebiet übernommen werden.	**X**	Fläche wurde übernommen
		Fläche wurde angepasst
		Fläche wurde nicht übernommen

Kartenausschnitt

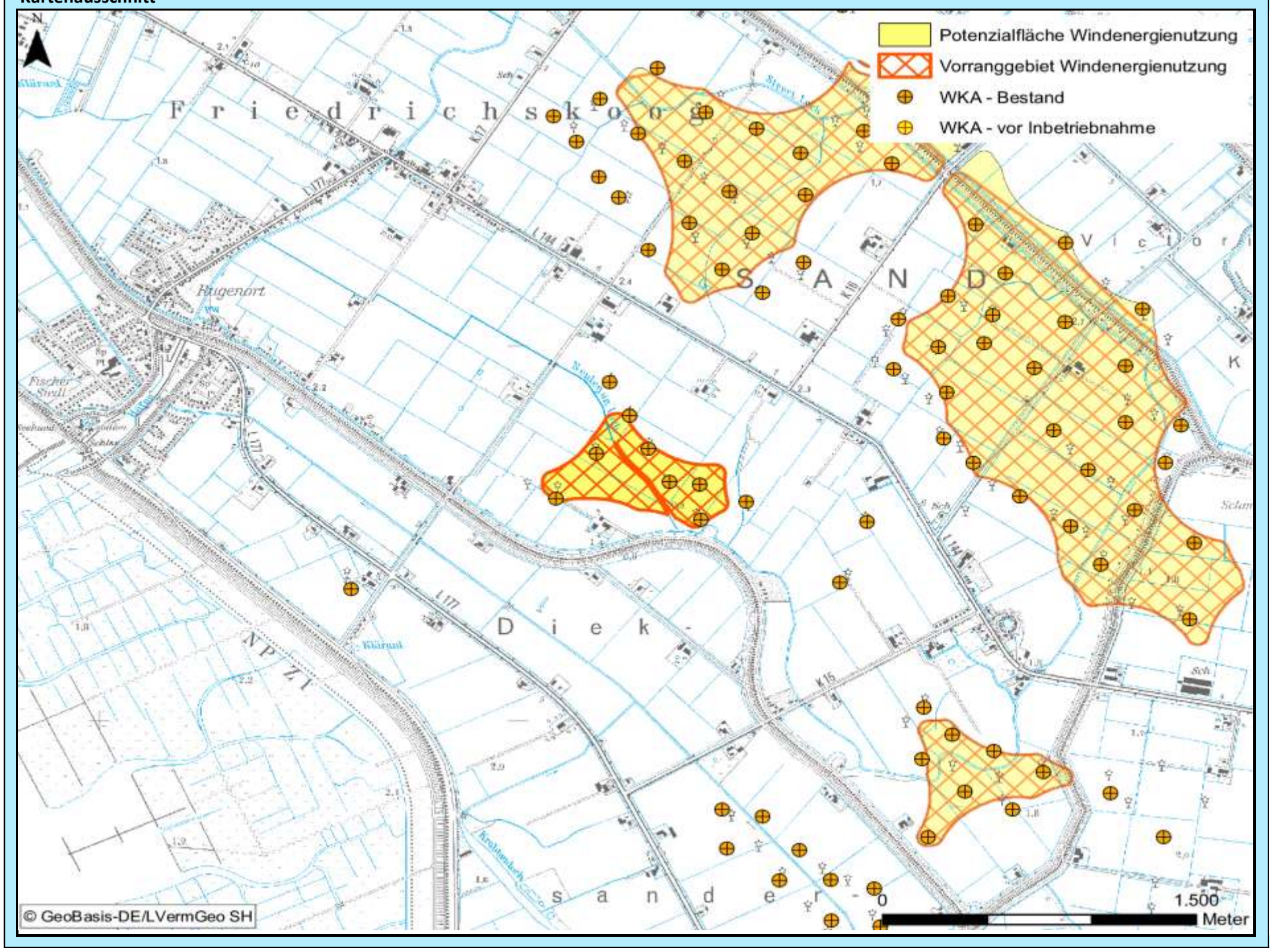

Bewertung der Abwägungskriterien im Detail

Zielbereich Siedlungsstruktur u. -entwicklung sowie Daseinsvorsorge / Schutzgutbereich Mensch u. Gesundheit

Nr.	Kriterium	Konfliktrisiko	betroff. Fläche		Konfliktrisiko	betroff. Fläche	
1.1	Abstandsbereich 800m bis 1.000m um Siedlungsbereiche	gering	0,0	ha	gering	0,0	ha
1.2	Stadt u. Umlandber. in ländl. Räumen sowie verdicht. Ber. der Ordnungsr. um HH, HL u. KI	gering	0,0	ha	gering	0,0	ha
1.3	Umfassung von Siedlungsflächen	gering			gering		

Zielbereich Wirtschaftliche Entwicklung, Infrastruktur, Tourismus, Erholung

Nr.	Kriterium	Konfliktrisiko	betroff. Fläche		Konfliktrisiko	betroff. Fläche	
2.1	**Verkehr, sonstige technische Infrastruktur**						
2.1.1	600 m - 15 km Radius um VOR und DVOR-Anlagen	gering	0,0	ha	gering	0,0	ha
2.1.2	Platzrunden Flugverkehr inklusive Mindestabstand (400 / 850 m)	gering	0,0	ha	gering	0,0	ha
2.1.3	An- und Abflugbereiche / Hindernisbegrenzungsflächen von Flugplätzen	gering	0,0	ha	gering	0,0	ha
2.1.4	Flächen mit militärischen Belangen, einschließlich militärischer Richtfunktrassen	gering	0,0	ha	gering	0,0	ha
2.1.5	Schutzbereich DWD-Wetterradarstation Radius 5 – 15 km	-	0,0	ha	-	0,0	ha
2.1.6	Flächen mit Abbaugenehmigungen oder Potenzialflächen für Rohstoffe	gering	0,0	ha	gering	0,0	ha
2.1.7	Straßenrechtliche Anbaubeschränkungszonen an Autobahnen	gering	0,0	ha	gering	0,0	ha
2.2	**Tourismus und Erholung**						
2.2.1	Schwerpunkträume für Tourismus und Erholung (LEP + Ergänzung)	mittel	0,7	ha	mittel	0,7	ha
2.2.2	Kernbereiche für Tourismus und Erholung	gering	0,0	ha	gering	0,0	ha
2.2.3	Naturparke	gering	0,0	ha	gering	0,0	ha
2.2.4	Regionale Grünzüge der Ordnungsräume	gering	0,0	ha	gering	0,0	ha

Schutzgutbereich Tiere und Pflanzen / Gebiets- und Artenschutz

Nr.	Kriterium	Konfliktrisiko	betroff. Fläche		Konfliktrisiko	betroff. Fläche	
3.1	**Tiere und Pflanzen**						
3.1.1	Querungshilfen und damit verbundene Korridore	gering	0,0	ha	gering	0,0	ha
3.1.2	Schwerpunktbereiche des Biotopverbundes	gering	0,0	ha	gering	0,0	ha
3.1.3	Wichtige Verbundachsen des Schutzgebiets- und Biotopverbundsystems	mittel	5,9	ha	mittel	5,9	ha
3.2	**Vereinbarkeit mit dem europäischen Gebiets- und Artenschutz**						
3.2.1	Umgebungsbereich von 300 m bis 1.200 m zu Vogelschutzgebieten	gering	0,0	ha	gering	0,0	ha
3.2.2	Hauptachsen des überregionalen Vogelzugs	mittel	21,8	ha	mittel	21,8	ha
3.2.3	Pot. Beeinträchtigungsbereiche (3 km Radius) mit bes. Bedeutung für Großvögel	gering	0,0	ha	gering	0,0	ha
3.2.4	Pot. Beeinträchtigungsbereiche (1,5/ 1 km Radius) mit bes. Bedeutung für Großvögel	gering	0,0	ha	gering	0,0	ha
3.2.5	Wiesenvogel-Brutgebiete	gering	0,0	ha	gering	0,0	ha
3.2.6	Nahrungsgebiete für Gänse (ohne Graugänse und Neozoen) und Singschwäne	gering	0,0	ha	gering	0,0	ha

Zielbereich Ressourcenschutz, Ressourcenentwicklung / Schutzgutbereich Boden und Wasser

Nr.	Kriterium	Konfliktrisiko	betroff. Fläche		Konfliktrisiko	betroff. Fläche	
4.1	Vorranggebiete für den Binnenhochwasserschutz	gering	0,0	ha	gering	0,0	ha
4.2	Betroffenheit geologisch schutzwürdiger Objekte	gering	0,0	ha	gering	0,0	ha
4.3	Talräume an natürlichen Gewässern und an erheblich veränderten Wasserkörpern	gering	0,0	ha	gering	0,0	ha

Schutzgutbereich Landschaft, Kultur und sonstige Sachgüter

Nr.	Kriterium	Konfliktrisiko	betroff. Fläche		Konfliktrisiko	betroff. Fläche	
5.1	5 km um bedeutsame Stadtsilhouetten oder Ortsbilder	gering	0,0	ha	gering	0,0	ha
5.2	Kernbereiche charakteristischer Landschaftsräume	gering	0,0	ha	gering	0,0	ha
	in Verbindung mit Naturparken		0,0	ha		0,0	ha
5.3	800 m um (grundsätzlich raumwirksame) gesetzlich geschützte Kulturdenkmale	gering	0,0	ha	gering	0,0	ha
5.4	2 km um gesetzlich geschützte Kulturdenkmale in Höhenlage oder bedeutender Einzellage	gering	0,0	ha	gering	0,0	ha
5.5	500 m um bedeutsame archäologische Kulturdenkmale	gering	0,0	ha	gering	0,0	ha
5.6	Abwägungsbereich in Teilabschnitten um die Denkmalbereiche Danewerk / Haithabu	gering	0,0	ha	gering	0,0	ha

Weitere einzelfallbezogene Kriterien

-

Weitere Hinweise/ weitere Hinweise für das Genehmigungsverfahren

Auf der Genehmigungsebene ist eine Prüfung und ggf. Festlegung von Höhenbegrenzungen erforderlich, weil die Fläche im erweiterten Bereich eines Vogelzugkorridores liegt.

Abwägungsbereich für die Windenergienutzung	PR3_DIT_419	2. Entwurf

Grundlagendaten Potenzialfläche		Grundlagendaten Vorranggebiet	
Kreis:	Dithmarschen	**Kreis:**	Dithmarschen
Stadt/Gemeinde:	Kronprinzenkoog	**Stadt/Gemeinde:**	Kronprinzenkoog
Anzahl Teilgebiete:	1	**Anzahl Teilgebiete:**	1
Größe (ha):	14,9	**Größe (ha):**	14,9
Realnutzung:		**Realnutzung:**	
Die Fläche wird ackerbaulich genutzt.		Die Fläche wird ackerbaulich genutzt.	
Vorbelastung:		**Vorbelastung:**	
WKA in Betrieb		WKA in Betrieb	
Sonstige Regionalplandarstellung:		**Sonstige Regionalplandarstellung:**	
Gebiet mit besonderer Bedeutung für Tourismus und Erholung		Gebiet mit besonderer Bedeutung für Tourismus und Erholung	

Beschreibung und Bewertung der betroffenen raumordnerischen und umweltfachlichen Abwägungsmerkmale

Es besteht kein hohes Konfliktrisiko durch Überschneidung mit Abwägungskriterien hoher Priorität.

Abwägungsentscheidung

Die Fläche ist bereits durch Bebauung mit WKA vorbelastet. Prioritäre Abwägungskriterien, die zu einem Hohen Konfliktrisiko führen würden, sind nicht erkennbar. Die Fläche kann als Vorranggebiet übernommen werden.	**X**	Fläche wurde übernommen
		Fläche wurde angepasst
		Fläche wurde nicht übernommen

Kartenausschnitt

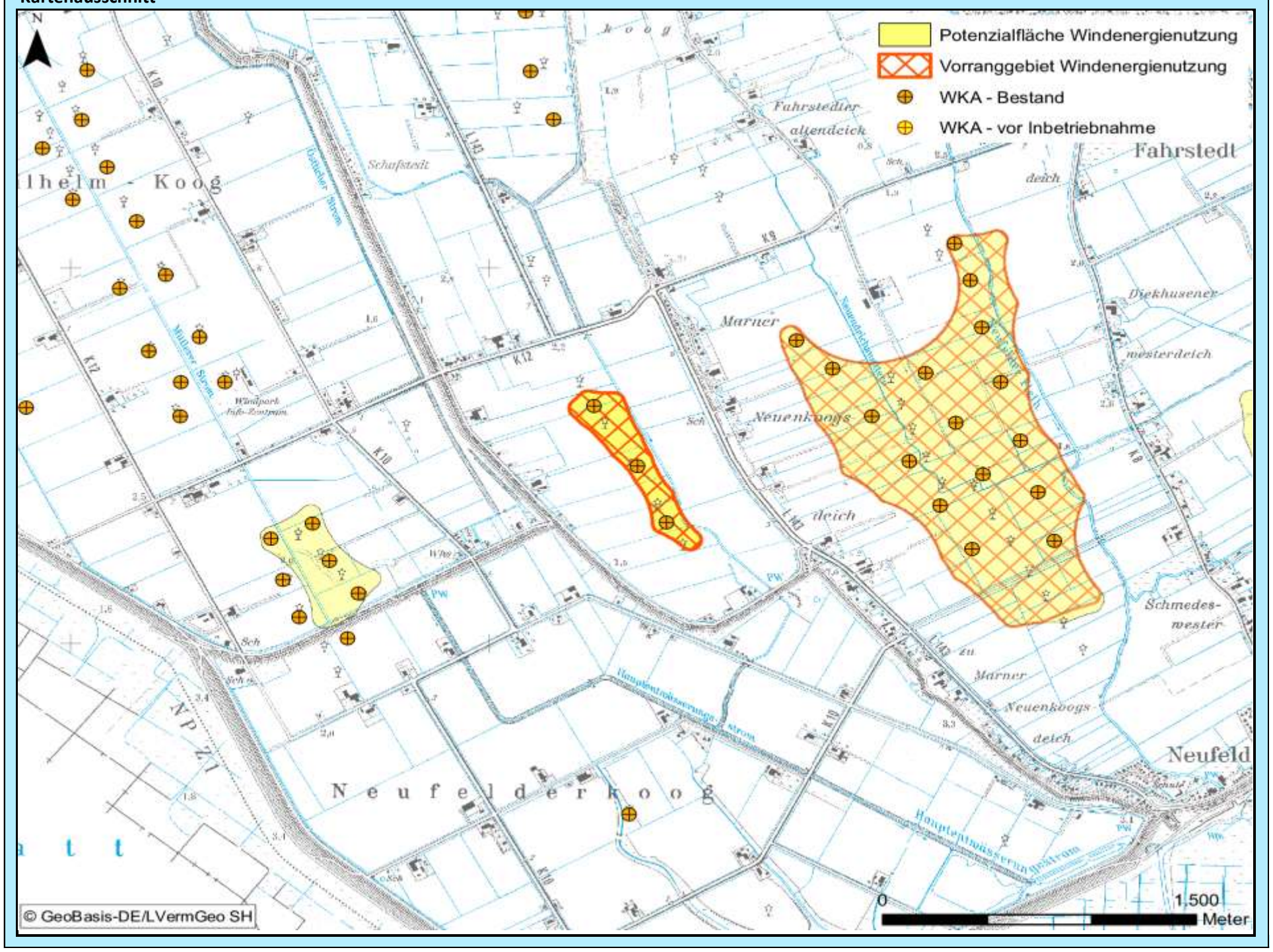

Bewertung der Abwägungskriterien im Detail

Zielbereich Siedlungsstruktur u. -entwicklung sowie Daseinsvorsorge / Schutzgutbereich Mensch u. Gesundheit

Nr.	Kriterium	Konfliktrisiko	betroff. Fläche		Konfliktrisiko	betroff. Fläche	
1.1	Abstandsbereich 800m bis 1.000m um Siedlungsbereiche	gering	0,0	ha	gering	0,0	ha
1.2	Stadt u. Umlandber. in ländl. Räumen sowie verdicht. Ber. der Ordnungsr. um HH, HL u. KI	gering	0,0	ha	gering	0,0	ha
1.3	Umfassung von Siedlungsflächen	mittel			mittel		

Zielbereich Wirtschaftliche Entwicklung, Infrastruktur, Tourismus, Erholung

Nr.	Kriterium	Konfliktrisiko	betroff. Fläche		Konfliktrisiko	betroff. Fläche	
2.1	**Verkehr, sonstige technische Infrastruktur**						
2.1.1	600 m - 15 km Radius um VOR und DVOR-Anlagen	gering	0,0	ha	gering	0,0	ha
2.1.2	Platzrunden Flugverkehr inklusive Mindestabstand (400 / 850 m)	gering	0,0	ha	gering	0,0	ha
2.1.3	An- und Abflugbereiche / Hindernisbegrenzungsflächen von Flugplätzen	gering	0,0	ha	gering	0,0	ha
2.1.4	Flächen mit militärischen Belangen, einschließlich militärischer Richtfunktrassen	gering	0,0	ha	gering	0,0	ha
2.1.5	Schutzbereich DWD-Wetterradarstation Radius 5 – 15 km	-	0,0	ha	-	0,0	ha
2.1.6	Flächen mit Abbaugenehmigungen oder Potenzialflächen für Rohstoffe	gering	0,0	ha	gering	0,0	ha
2.1.7	Straßenrechtliche Anbaubeschränkungszonen an Autobahnen	gering	0,0	ha	gering	0,0	ha
2.2	**Tourismus und Erholung**						
2.2.1	Schwerpunkträume für Tourismus und Erholung (LEP + Ergänzung)	gering	0,0	ha	gering	0,0	ha
2.2.2	Kernbereiche für Tourismus und Erholung	gering	0,0	ha	gering	0,0	ha
2.2.3	Naturparke	gering	0,0	ha	gering	0,0	ha
2.2.4	Regionale Grünzüge der Ordnungsräume	gering	0,0	ha	gering	0,0	ha

Schutzgutbereich Tiere und Pflanzen / Gebiets- und Artenschutz

Nr.	Kriterium	Konfliktrisiko	betroff. Fläche		Konfliktrisiko	betroff. Fläche	
3.1	**Tiere und Pflanzen**						
3.1.1	Querungshilfen und damit verbundene Korridore	gering	0,0	ha	gering	0,0	ha
3.1.2	Schwerpunktbereiche des Biotopverbundes	gering	0,0	ha	gering	0,0	ha
3.1.3	Wichtige Verbundachsen des Schutzgebiets- und Biotopverbundsystems	gering	0,0	ha	gering	0,0	ha
3.2	**Vereinbarkeit mit dem europäischen Gebiets- und Artenschutz**						
3.2.1	Umgebungsbereich von 300 m bis 1.200 m zu Vogelschutzgebieten	gering	0,0	ha	gering	0,0	ha
3.2.2	Hauptachsen des überregionalen Vogelzugs	gering	0,0	ha	gering	0,0	ha
3.2.3	Pot. Beeinträchtigungsbereiche (3 km Radius) mit bes. Bedeutung für Großvögel	gering	0,0	ha	gering	0,0	ha
3.2.4	Pot. Beeinträchtigungsbereiche (1,5/ 1 km Radius) mit bes. Bedeutung für Großvögel	gering	0,0	ha	gering	0,0	ha
3.2.5	Wiesenvogel-Brutgebiete	gering	0,0	ha	gering	0,0	ha
3.2.6	Nahrungsgebiete für Gänse (ohne Graugänse und Neozoen) und Singschwäne	gering	0,0	ha	gering	0,0	ha

Zielbereich Ressourcenschutz, Ressourcenentwicklung / Schutzgutbereich Boden und Wasser

Nr.	Kriterium	Konfliktrisiko	betroff. Fläche		Konfliktrisiko	betroff. Fläche	
4.1	Vorranggebiete für den Binnenhochwasserschutz	gering	0,0	ha	gering	0,0	ha
4.2	Betroffenheit geologisch schutzwürdiger Objekte	gering	0,0	ha	gering	0,0	ha
4.3	Talräume an natürlichen Gewässern und an erheblich veränderten Wasserkörpern	gering	0,0	ha	gering	0,0	ha

Schutzgutbereich Landschaft, Kultur und sonstige Sachgüter

Nr.	Kriterium	Konfliktrisiko	betroff. Fläche		Konfliktrisiko	betroff. Fläche	
5.1	5 km um bedeutsame Stadtsilhouetten oder Ortsbilder	gering	0,0	ha	gering	0,0	ha
5.2	Kernbereiche charakteristischer Landschaftsräume	gering	0,0	ha	gering	0,0	ha
	in Verbindung mit Naturparken		0,0	ha		0,0	ha
5.3	800 m um (grundsätzlich raumwirksame) gesetzlich geschützte Kulturdenkmale	gering	0,0	ha	gering	0,0	ha
5.4	2 km um gesetzlich geschützte Kulturdenkmale in Höhenlage oder bedeutender Einzellage	gering	0,0	ha	gering	0,0	ha
5.5	500 m um bedeutsame archäologische Kulturdenkmale	gering	0,0	ha	gering	0,0	ha
5.6	Abwägungsbereich in Teilabschnitten um die Denkmalbereiche Danewerk / Haithabu	gering	0,0	ha	gering	0,0	ha

Weitere einzelfallbezogene Kriterien

-

Weitere Hinweise/ weitere Hinweise für das Genehmigungsverfahren

-